ಭೂಪರಿವರ್ತನೆ ಮಂಜೂರಾತಿ ಕೋರಿರುವ ಬಗ್ಗೆ ತಯಾರಿಸಿದ ಬಾಬ್ತು ನಕ್ಷೆ.

ಗ್ರಾಮ: ಚಿಕ್ಕತ್ತೂರು ಹೋಬಳಿ: ಆದರಗುಂಚಿ

ತಾಲ್ಲೂಕು: ಹೊಸಕೋಟೆ ಜಿಲ್ಲೆ: ಬೆಂಗಳೂರು

ರೀ-ಸರ್ವೆ ನಂ. 44/1 ರ ಬಾಬ್ತು ಭೂಪರಿವರ್ತನೆ ಬಗ್ಗೆ ರೆವೆನ್ಯೂ ಸ್ಕೆಚ್

ತಾಲ್ಲೂಕು : ಎಲ್‌ಎಲ್‌ಎನ್:ಎಸ್‌ಆರ್ ನಂ.

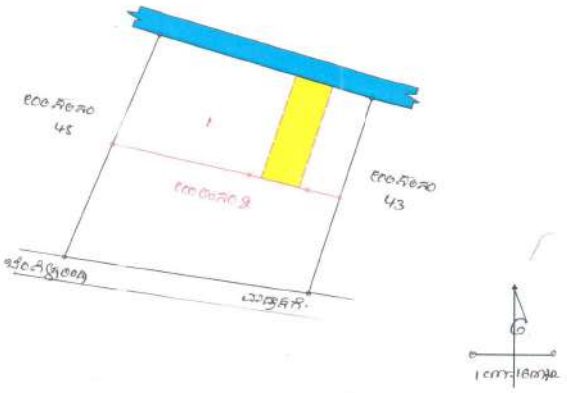

ಈ ಬಣ್ಣದಿಂದ ತೋರಿರುವ ರೀ-ಸರ್ವೆ ನಂ. 44/1 ರ ಪೈಕಿ 0 ಎ - 11 ಗು. 04 ಪ್ರದೇಶವನ್ನು ಅರ್ಜಿದಾರರು ಎಸ್‌ಸಿ ಉದ್ದೇಶಕ್ಕೆ ಭೂಪರಿವರ್ತನೆಗೆ ಕೋರಿರುತ್ತಾರೆ. ಸದರಿ ಪ್ರದೇಶವು 'ಸಿಡಿಪಿ' ನಕ್ಷೆಯಂತೆ ರಸ್ತೆ ವಲಯದಲ್ಲಿ ಬರುತ್ತದೆ.
ಸದರಿ ನಂಬರಿನಲ್ಲಿ ಆಕಾರ ಬಂದಿನಂತೆ ಖರಾಬು. ಸದರಿ ಸರ್ವೆ ನಂ 44/1 ರಲ್ಲಿ 0-04 ಗುಂಟೆ ಸರ್ಕಾರಿ ಖರಾಬು ಇದ್ದು ಇದು, ಹೊಂದಾಣಿಕೆ ಕ್ಷೇತ್ರದ ಪ್ರದೇಶದಲ್ಲಿ 0-00.12 ಗುಂಟೆ ಬರುತ್ತದೆ

ಭೂಪರಿವರ್ತನೆಗೆ ಕೋರಿರುವ ಪ್ರದೇಶಕ್ಕೆ ಸಂಪರ್ಕ ರಸ್ತೆ ಆಗಿರುತ್ತದೆ.

ಚೆಕ್ಕುಬಂದಿ : ಪೂರ್ವಕ್ಕೆ : ಸರ್ವೆ ನಂ 44/1 ರ ಉಳಿಕೆ ಜಮೀನು
ಪಶ್ಚಿಮಕ್ಕೆ : ಸರ್ವೆ ನಂ 44/1 ರ ಉಳಿಕೆ ಜಮೀನು
ಉತ್ತರಕ್ಕೆ : ರಸ್ತೆ
ದಕ್ಷಿಣಕ್ಕೆ : ಕೆಎಸ್‌ಆರ್‌ಟಿಸಿ ನಂ 44/43 ಜಮೀನು

ದಿನಾಂಕ:

ತಹಶೀಲ್ದಾರ್, ಬೆಂಗಳೂರು ಪೂರ್ವ ತಾಲ್ಲೂಕು, ಕೃಷ್ಣರಾಜಪುರ

ತಯಾರಿಸಿದವರು, ತಾಲ್ಲೂಕು ಭೂಮಾಪಕರು, ಕೆಆರ್. ಪುರಂ

ಭೂಪರಿವರ್ತನೆ ಮಂಜೂರಾತಿ ಕೋರಿರುವ ಬಗ್ಗೆ ತಯಾರಿಸಿದ ಬಾಬ್ತು ನಕ್ಷೆ.

ಗ್ರಾಮ: ಚಿಕ್ಕತ್ತೂರು ಹೋಬಳಿ: ಆದರಗುಂಚಿ

ತಾಲ್ಲೂಕು: ಹೊಸಕೋಟೆ ಜಿಲ್ಲೆ: ಬೆಂಗಳೂರು

ರೀ-ಸರ್ವೆ ನಂ. 44/2 ರ ಬಾಬ್ತು ಭೂಪರಿವರ್ತನೆ ಬಗ್ಗೆ ರೆವೆನ್ಯೂ ಸ್ಕೆಚ್

ತಾಲ್ಲೂಕು : ಎಲ್‌ಎಲ್‌ಎನ್:ಎಸ್‌ಆರ್ ನಂ.

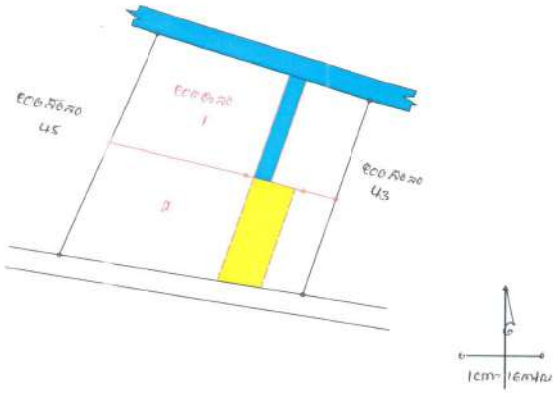

ಈ ಬಣ್ಣದಿಂದ ತೋರಿರುವ ರೀ-ಸರ್ವೆ ನಂ. 44/2 ರ ಪೈಕಿ 0 ಎ - 13 ಗು. 04 ಪ್ರದೇಶವನ್ನು ಅರ್ಜಿದಾರರು ಎಸ್‌ಸಿ ಉದ್ದೇಶಕ್ಕೆ ಭೂಪರಿವರ್ತನೆಗೆ ಕೋರಿರುತ್ತಾರೆ. ಸದರಿ ಪ್ರದೇಶವು 'ಸಿಡಿಪಿ' ನಕ್ಷೆಯಂತೆ ರಸ್ತೆ ವಲಯದಲ್ಲಿ ಬರುತ್ತದೆ.
ಸದರಿ ನಂಬರಿನಲ್ಲಿ ಆಕಾರ ಬಂದಿನಂತೆ ಖರಾಬು. ಸದರಿ ಸರ್ವೆ ನಂ 44/2 ರಲ್ಲಿ 0-04 ಗುಂಟೆ ಸರ್ಕಾರಿ ಖರಾಬು ಇದ್ದು ಇದು, ಹೊಂದಾಣಿಕೆ ಕ್ಷೇತ್ರದ ಪ್ರದೇಶದಲ್ಲಿ 0-00.13 ಗುಂಟೆ ಬರುತ್ತದೆ

ಭೂಪರಿವರ್ತನೆಗೆ ಕೋರಿರುವ ಪ್ರದೇಶಕ್ಕೆ ಸಂಪರ್ಕ ರಸ್ತೆ ಆಗಿರುತ್ತದೆ.

ಚೆಕ್ಕುಬಂದಿ : ಪೂರ್ವಕ್ಕೆ : ಸರ್ವೆ ನಂ 44/2 ರ ಉಳಿಕೆ ಜಮೀನು
ಪಶ್ಚಿಮಕ್ಕೆ : ಸರ್ವೆ ನಂ 44/2 ರ ಉಳಿಕೆ ಜಮೀನು
ಉತ್ತರಕ್ಕೆ : ರಸ್ತೆ ಮತ್ತು ಕೆಎಸ್‌ಆರ್‌ಟಿಸಿ ನಂ 44/1 ರ ಜಮೀನು
ದಕ್ಷಿಣಕ್ಕೆ : ಚಿಕ್ಕತ್ತೂರು ಮಾರ್ಗದ ಕೆಎಸ್‌ಆರ್‌ಟಿಸಿ

ದಿನಾಂಕ:

ತಹಶೀಲ್ದಾರ್, ಬೆಂಗಳೂರು ಪೂರ್ವ ತಾಲ್ಲೂಕು, ಕೃಷ್ಣರಾಜಪುರ

ತಯಾರಿಸಿದವರು, ತಾಲ್ಲೂಕು ಭೂಮಾಪಕರು, ಕೆಆರ್. ಪುರಂ

ಭೂಪರಿವರ್ತನೆ ಮಂಜೂರಾತಿ ಕೋರಿರುವ ಬಗ್ಗೆ ತಯಾರಿಸಿದ ಬಾಬ್ತು ನಕ್ಷೆ.

ಗ್ರಾಮ: ಚಿಕ್ಕತ್ತೂರು ಹೋಬಳಿ: ಆದರಗುಂಚಿ

ತಾಲ್ಲೂಕು: ಹೊಸಕೋಟೆ ಜಿಲ್ಲೆ: ಬೆಂಗಳೂರು

ರೀ-ಸರ್ವೆ ನಂ. 44/2 ರ ಬಾಬ್ತು ಭೂಪರಿವರ್ತನೆ ಬಗ್ಗೆ ರೆವೆನ್ಯೂ ಸ್ಕೆಚ್

ತಾಲ್ಲೂಕು : ಎಲ್‌ಎಲ್‌ಎನ್:ಎಸ್‌ಆರ್ ನಂ.

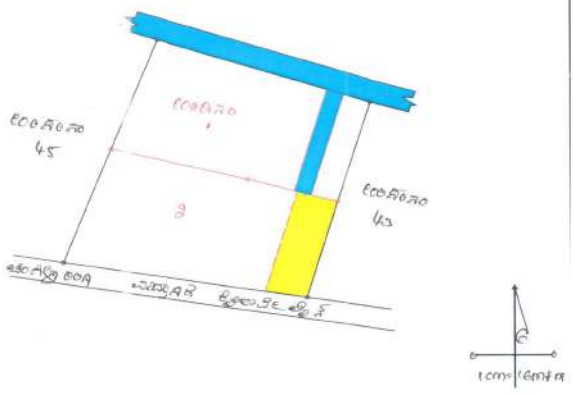

ಈ ಬಣ್ಣದಿಂದ ತೋರಿರುವ ರೀ-ಸರ್ವೆ ನಂ. 44/2 ರ ಪೈಕಿ 0 ಎ - 11 ಗು. 09 ಪ್ರದೇಶವನ್ನು ಅರ್ಜಿದಾರರು ಎಸ್‌ಸಿ ಉದ್ದೇಶಕ್ಕೆ ಭೂಪರಿವರ್ತನೆಗೆ ಕೋರಿರುತ್ತಾರೆ. ಸದರಿ ಪ್ರದೇಶವು 'ಸಿಡಿಪಿ' ನಕ್ಷೆಯಂತೆ ರಸ್ತೆ ವಲಯದಲ್ಲಿ ಬರುತ್ತದೆ.
ಸದರಿ ನಂಬರಿನಲ್ಲಿ ಆಕಾರ ಬಂದಿನಂತೆ ಖರಾಬು. ಸದರಿ ಸರ್ವೆ ನಂ 44/2 ರಲ್ಲಿ 0-04 ಗುಂಟೆ ಸರ್ಕಾರಿ ಖರಾಬು ಇದ್ದು ಇದು, ಹೊಂದಾಣಿಕೆ ಕ್ಷೇತ್ರದ ಪ್ರದೇಶದಲ್ಲಿ 0-00.09 ಗುಂಟೆ ಬರುತ್ತದೆ

ಭೂಪರಿವರ್ತನೆಗೆ ಕೋರಿರುವ ಪ್ರದೇಶಕ್ಕೆ ಸಂಪರ್ಕ ರಸ್ತೆ ಆಗಿರುತ್ತದೆ.

ಚೆಕ್ಕುಬಂದಿ : ಪೂರ್ವಕ್ಕೆ : ಕೆಎಸ್‌ಆರ್‌ಟಿಸಿ ನಂ 43 ರ ಜಮೀನು
ಪಶ್ಚಿಮಕ್ಕೆ : ಸರ್ವೆ ನಂ 44/2 ರ ಉಳಿಕೆ ಜಮೀನು
ಉತ್ತರಕ್ಕೆ : ರಸ್ತೆ ಮತ್ತು ಕೆಎಸ್‌ಆರ್‌ಟಿಸಿ ನಂ 44/1 ರ ಜಮೀನು
ದಕ್ಷಿಣಕ್ಕೆ : ಚಿಕ್ಕತ್ತೂರು ಮಾರ್ಗದ ಕೆಎಲ್‌ಆರ್‌ಟಿಸಿ

ದಿನಾಂಕ:

ತಹಶೀಲ್ದಾರ್, ಬೆಂಗಳೂರು ಪೂರ್ವ ತಾಲ್ಲೂಕು,

ತಯಾರಿಸಿದವರು, ತಾಲ್ಲೂಕು ಭೂಮಾಪಕರು, ಕೆಆರ್. ಪುರಂ

ಭೂಪರಿವರ್ತನೆ ಮಂಜೂರಾತಿ ಕೋರಿರುವ ಬಗ್ಗೆ ತಯಾರಿಸಿದ ಬಾಬ್ತು ನಕ್ಷೆ.

ಗ್ರಾಮ: ಚಿಕ್ಕತ್ತೂರು ಹೋಬಳಿ: ಆದರಗುಂಚಿ

ತಾಲ್ಲೂಕು: ಹೊಸಕೋಟೆ ಜಿಲ್ಲೆ: ಬೆಂಗಳೂರು

ರೀ-ಸರ್ವೆ ನಂ. 44/1 ರ ಬಾಬ್ತು ಭೂಪರಿವರ್ತನೆ ಬಗ್ಗೆ ರೆವೆನ್ಯೂ ಸ್ಕೆಚ್

ತಾಲ್ಲೂಕು : ಎಲ್‌ಎಲ್‌ಎನ್:ಎಸ್‌ಆರ್ ನಂ.

ಅಕ್ಕಪಕ್ಕದಂತೆ ಅಳತೆಯಿಂದ ಪ್ರತಿಕಾದಲ್ಲಿ 30 x 30 = 900 ಚ.ಅ. ಇರಿಸಿದ್ದು ಕಟ್ಟಿಕೊಳ್ಳುತ್ತಿದೆ.

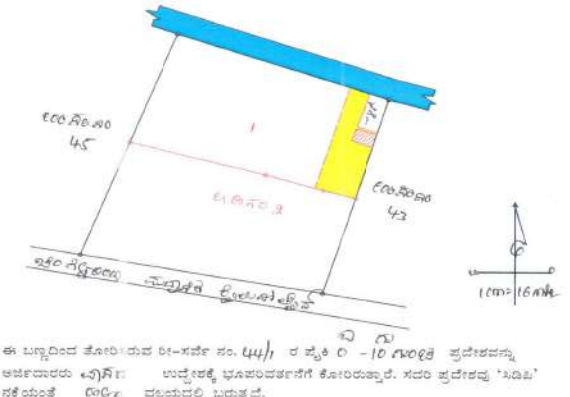

ಈ ಬಣ್ಣದಿಂದ ತೋರಿರುವ ರೀ-ಸರ್ವೆ ನಂ. 44/1 ರ ಪೈಕಿ 0 ಎ - 10 ಗುಂಟೆ ಪ್ರದೇಶವನ್ನು ಅರ್ಜಿದಾರರು ಎಸ್‌ಸಿ ಉದ್ದೇಶಕ್ಕೆ ಭೂಪರಿವರ್ತನೆಗೆ ಕೋರಿರುತ್ತಾರೆ. ಸದರಿ ಪ್ರದೇಶವು 'ಸಿಡಿಪಿ' ನಕ್ಷೆಯಂತೆ ರಸ್ತೆ ವಲಯದಲ್ಲಿ ಬರುತ್ತದೆ.
ಸದರಿ ನಂಬರಿನಲ್ಲಿ ಆಕಾರ ಬಂದಿನಂತೆ ಖರಾಬು. ಸದರಿ ಸರ್ವೆ ನಂ 44/1 ರಲ್ಲಿ 0-04 ಗುಂಟೆ ಸರ್ಕಾರಿ ಖರಾಬು ಇದ್ದು ಇದು, ಹೊಂದಾಣಿಕೆ ಕ್ಷೇತ್ರದ ಪ್ರದೇಶದಲ್ಲಿ 0-00.13 ಗುಂಟೆ ಬರುತ್ತದೆ

ಭೂಪರಿವರ್ತನೆಗೆ ಕೋರಿರುವ ಪ್ರದೇಶಕ್ಕೆ ಸಂಪರ್ಕ ರಸ್ತೆ ಆಗಿರುತ್ತದೆ.

ಚೆಕ್ಕುಬಂದಿ : ಪೂರ್ವಕ್ಕೆ : ಸರ್ವೆ ನಂ 44/1 ರ ಉಳಿಕೆ ಜಮೀನು ಮತ್ತು ಕೆಎಸ್‌ಆರ್‌ಟಿಸಿ ನಂ 45 ರ ಜಮೀನು
ಪಶ್ಚಿಮಕ್ಕೆ : ಸರ್ವೆ ನಂ 44/1 ರ ಉಳಿಕೆ ಜಮೀನು
ಉತ್ತರಕ್ಕೆ : ರಸ್ತೆ
ದಕ್ಷಿಣಕ್ಕೆ : ಕೆಎಸ್‌ಆರ್‌ಟಿಸಿ ನಂ 44/43 ಜಮೀನು

ದಿನಾಂಕ:

ತಹಶೀಲ್ದಾರ್, ಬೆಂಗಳೂರು ಪೂರ್ವ ತಾಲ್ಲೂಕು, ಕೃಷ್ಣರಾಜಪುರ

ತಯಾರಿಸಿದವರು, ತಾಲ್ಲೂಕು ಭೂಮಾಪಕರು, ಕೆಆರ್. ಪುರಂ