SITE PLAN

ಷರತ್ತುಗಳು

1) ಕಟ್ಟಡದ ಕಾಮಗಾರಿಯ ಆರ್.ಸಿ.ಸಿ ಕಂಬಗಳು ನೆಲಮಟ್ಟಕ್ಕೆ ಎತ್ತರಿಸಿದ ನಂತರ ಬೆಂಗಳೂರು ಅಭಿವೃದ್ಧಿ ಪ್ರಾಧಿಕಾರದಿಂದ ಪ್ರಾರಂಭಿಕ ಪ್ರಮಾಣ ಪತ್ರವನ್ನು ಪಡೆಯತಕ್ಕದ್ದು.

2) ಬಂಡಿದಾರಿ / ರಾಜ ಕಾಲುವೆ / ಮಳೆ ನೀರು ಚರಂಡಿ ಇನ್ನೂ ಯಾವುದೇ ತರಹದ ಖರಾಬು ಜಮೀನು ಸದರಿ ಜಮೀನಿನ ವಿಸ್ತೀರ್ಣದಲ್ಲಿ ಇದ್ದಲ್ಲಿ, ಆ ಪ್ರದೇಶದಲ್ಲಿ ಯಾವುದೇ ತರಹದ ನಿರ್ಮಾಣದ ಕಾರ್ಯವನ್ನು ಮಾಡುವಂತಿಲ್ಲ. ಹಾಗೂ ಇತರೆ ಯಾವುದೇ ಉದ್ದೇಶಕ್ಕಾಗಿ ಉಪಯೋಗಿಸತಕ್ಕದ್ದಲ್ಲ. ಮತ್ತು ಅಂತಹ ಪ್ರದೇಶಕ್ಕೆ ಸೂಕ್ತ ರಕ್ಷಣೆ ಒದಗಿಸುವುದು.

3) ಅಭಿವೃದ್ಧಿದಾರರು ಭದ್ರತಾ ಸಿಬ್ಬಂದಿಯವರನ್ನು ನೇಮಿಸಿ ಕಟ್ಟಡ ನಿರ್ಮಾಣದ ಪ್ರದೇಶದ ಒಳಗೆ ಹೋಗಲು ಮತ್ತು ಹೊರಗೆ ಬರಲು ವಾಹನ ಸಂಚಾರ ವ್ಯವಸ್ಥೆಯಲ್ಲಿ ಅಡಚಣೆ ಉಂಟಾಗದಂತೆ ವ್ಯವಸ್ಥೆ ಕಲ್ಪಿಸಿ ಸಾರ್ವಜನಿಕರಿಗೆ ಹಾಗೂ ವಾಹನ ಸಂಚಾರಕ್ಕೆ ತೊಂದರೆಯಾಗದಂತೆ ನೋಡಿಕೊಳ್ಳತಕ್ಕದ್ದು. ಹಾಗೂ ವಾಹನ ತಪಾಸಣೆಗೆ ಮತ್ತು ಭದ್ರತಾ ವ್ಯವಸ್ಥೆಯನ್ನು ಸ್ವತ್ತಿನ ಒಳಭಾಗದಲ್ಲಿ ಅಳವಡಿಸಿ ನಿರ್ವಹಿಸುವುದು.

4) ಅರ್ಜಿದಾರರು ಶಾಸನಬದ್ಧ ಸಂಸ್ಥೆಗಳಿಗೆ, ಬಿಡಿಎ / ಬಿಬಿಎಂಪಿ / ಪುರ ಸಭೆ / ಪಂಚಾಯತ್ ಗೆ ಯಾವುದಾದರೂ ಬಾಕಿ ಶುಲ್ಕಗಳನ್ನು ಪಾವತಿಸಬೇಕಿದ್ದಲ್ಲಿ, ಅಂತಹ ಸಂಸ್ಥೆಗಳು ಎಧಿಸುವ ಶುಲ್ಕವನ್ನು ಪಾವತಿಸತಕ್ಕದ್ದು.

5) ಮಳೆ ನೀರು ಹೊಯ್ಗುಂಡಿ ಬೆಂಗಳೂರು ಇಲ ಮಂಡಳಿ ರವರು ನೀಡಿರುವಂತೆ ಕಡ್ಡಾಯವಾಗಿ ಅಳವಡಿಸುವುದು.

6) ಇಟ್ಟಿಗೆಯ ಕೊಳವೆ ವಿಧಾನವನ್ನು ಕುಡಿಯುವ ನೀರಿಗಾಗಿ ಹಾಗೂ ಇತರೆ ಉದ್ದೇಶಿತ ವ್ಯವಸ್ಥೆಗಳಿಗಾಗಿ ಅಳವಡಿಸುವುದು.

7) ಒಳಚರಂಡಿ ವ್ಯವಸ್ಥೆಗಾಗಿ ಸ್ಥಾಪಿಸಿದ ಸೈಮ್ಸಲ್ಲು ಶುದ್ಧೀಕರಣ ಘಟಕವನ್ನು (S.T.P) ಅಳವಡಿಸಿ ಹಾಗೂ ಶುದ್ಧೀಕರಿಸಿದ ನೀರನ್ನು ಮನೆಗಳಲ್ಲಿನ ಶೌಚಾಲಯ, Gardening ಹಾಗೂ ಗಿಡಮರ Lawn ಗಳಿಗಾಗಿ ಕಡ್ಡಾಯವಾಗಿ ಉಪಯೋಗಿಸತಕ್ಕದ್ದು. ಮತ್ತು ಇದರಿಂದ ಉತ್ಪತ್ತಿಯಾಗುವ Sewage ಪೂರ್ಣ ನೀರನ್ನು ಯಾವುದೇ ಕಾರಣಕ್ಕೂ ಕೆರೆ/ಹಳ್ಳ/ಕಂದಮೆಹುಳಗಳಿಗೆ ಬಿಡತಕ್ಕದ್ದಲ್ಲ.

8) ಅಭಿವೃದ್ಧಿದಾರರು ಕಟ್ಟಡದ ಆವರಣಗಳಲ್ಲಿ, ಗಿಡ ಮರಗಳನ್ನು ಬೆಳೆಸಿ ಪರಿಸರವನ್ನು ಸಂರಕ್ಷಿಸುವ ಪರಿಪಾಟಿಗೆ ಬದ್ಧರಾಗಿರತಕ್ಕದ್ದು.

9) ಅಭಿವೃದ್ಧಿದಾರರು ಕಟ್ಟಡಗಳಿಗೆ ಸೋಲಾರ್ ಉಪಕರಣಗಳನ್ನು ಅಳವಡಿಸಿಕೊಳ್ಳತಕ್ಕದ್ದು.

10) ಅಭಿವೃದ್ಧಿದಾರರು ಟ್ರಾನ್ಸ್ ಫಾರ್ಮರ್ ಗಾಗಿ ಗುರುತಿಸಿರುವ ಪ್ರದೇಶದಲ್ಲಿ ಅಳವಡಿಸತಕ್ಕದ್ದು. ಬೇರೆ ಯಾವುದೇ ಉದ್ದೇಶಕ್ಕಾಗಿ ಉಪಯೋಗಿಸತಕ್ಕದ್ದಲ್ಲ.

11) ಅಭಿವೃದ್ಧಿದಾರರು ಕಟ್ಟಡದ ಸುರಕ್ಷತೆ ಹಾಗೂ ಭದ್ರತೆಯ, ಕಟ್ಟಡದ ವಿನ್ಯಾಸದ ಬಗ್ಗೆ ಸಂಪೂರ್ಣವಾಗಿ ಜವಬ್ದಾರರಾಗಿರತಕ್ಕದ್ದು. ಕಟ್ಟಡದ ವಿನ್ಯಾಸದ ಬಗ್ಗೆ ಬೆಂಗಳೂರು ಅಭಿವೃದ್ಧಿ ಪ್ರಾಧಿಕಾರವು ಯಾವುದೇ ರೀತಿಯ ಹೊಣೆಗಾರಿಕೆ ಮತ್ತು ಜವಾಬ್ದಾರಿಯನ್ನು ಹೊಂದಿರುವುದಿಲ್ಲ. ಕಟ್ಟಡ ನಿರ್ಮಾಣ ಸಮಯದಲ್ಲಿ, ಕಟ್ಟಡ ನಿರ್ಮಾಣಕ್ಕೆ, ಕಾರ್ಮಿಕರು ಹಾಗೂ ನಿರ್ಮಾಣದ ಬಗ್ಗೆ, ಎಲ್ಲಾ, ಸೂಕ್ತ ಕ್ರಮಗಳನ್ನು, ಅಳವಡಿಸಿಕೊಳ್ಳತಕ್ಕದ್ದು. ನಿರ್ಮಾಣ ಸಮಯದಲ್ಲಿ, ಯಾವುದೇ ತರಹದ ಅನಾಹುತ ಅಥವಾ ಪ್ರಾಣ ಹಾನಿಯಾಗದಂತೆ ಕಟ್ಟುನಿಟ್ಟಿನ ಎಚ್ಚರವಹಿಸತಕ್ಕದ್ದು. ಯಾವುದೇ ತರಹದ ಅನಾಹುತಗಳಿಗೆ, ಗುತ್ತಿಗೆ ಪಡೆದ ನಿರ್ಮಾಣದಾರರು ನೇರ ಜವಬ್ದಾರರಾಗುತ್ತಾರೆ. ಅಂತಹ ಪ್ರಸಂಗ ಕಂಡುಬಂದಲ್ಲಿ ಅನುಮತಿ ಕ್ರಮ ಜರುಗಿಸುವುದಲ್ಲದೆ ನಿಡಬಲಾಗುವ ಮಂಜೂರಾತಿಯ ತಂತಾನೆ ರದ್ದಾಗುತ್ತದೆ.

12) ಅಭಿವೃದ್ಧಿದಾರರು ಕಟ್ಟಡ ನಿರ್ಮಾಣ ಸಮಯದಲ್ಲಿ, ಕಟ್ಟಡ ನಿರ್ಮಾಣ ಸಾಮಗ್ರಿಗಳಿಂದಾಗಲೀ ಅಥವಾ ಇನ್ನಾವುದೇ ಕಟ್ಟಡದ ಅನುಪಯುಕ್ತ ಸಾಮಗ್ರಿಗಳಿಂದ ಸಾರ್ವಜನಿಕರಿಗೆ ಹಾಗೂ ಪರಿಸರಕ್ಕೆ ಯಾವುದೇ ತೊಂದರೆಯಾಗದಂತೆ ಸೂಕ್ತ ಪ್ರಮಾಣ ಮಾಡತಕ್ಕದ್ದು. ಇದಕ್ಕೆ ಅನುಗುಣವಾಗಿ ಬ್ಯಾರಿಕೇಡಿಂಗ್ ನ್ನು ಅಳವಡಿಸಿ ನಿರ್ಮಾಣ ಕಾರ್ಯ ಕೈಗೊಳ್ಳತಕ್ಕದ್ದು.

13) ಯೋಜನೆಯಲ್ಲಿ ಘನ ತ್ಯಾಜ್ಯಗಳನ್ನು ಪ್ರಾಸೆಸ್ ಹಾಗೂ ಇತ್ಯಾದಿಯಾಗಿ ವಿಂಗಡಿಸಿ Compost ಮಾಡಲು ಸೂಕ್ತ ಸ್ಥಳವನ್ನು ಕಾಯ್ದಿರಿಸತಕ್ಕದ್ದು. ಹಾಗೂ ನೀಗಿದ ಸ್ಥಳಕ್ಕೆ ಸಾಗಿಸಲು ಸೂಕ್ತ ವ್ಯವಸ್ಥೆಯನ್ನು ಕಡ್ಡಾಯವಾಗಿ ಮಾಡಿಕೊಳ್ಳತಕ್ಕದ್ದು.

14) ಕಟ್ಟಡದ ಕಾಮಗಾರಿ ಆರಂಭಿಸುವ ಮುನ್ನ ಅರ್ಜಿದಾರರು ಲೈಸನ್ಸ್ ಅನ್ನು ಸ್ಥಳೀಯ ಸಂಸ್ಥೆಯಿಂದ ಪಡೆಯತಕ್ಕದ್ದು.

15) ಕಟ್ಟಡ ನಿರ್ಮಾಣ ಸಮಯದಲ್ಲಿ, ಸಂಟರಿಂಗ್ ಅಥವಾ ಇನ್ನಿತರೆ ಕಾರಣಗಳಿಂದ ಏನಾದರೂ ಅನಾಹುತ ಸಂಭವಿಸಿದ್ದಲ್ಲಿ, ಅದಕ್ಕೆ ಅಭಿವೃದ್ಧಿದಾರರೆ ಜವಬ್ದಾರರಾಗುತ್ತಾರೆ. ಸದರಿ ಮಂಜೂರು ಮಾಡಿದ ಯಾವುದೇ ಅಳತೆ / ಸಂಖ್ಯೆಯು ಜವಬ್ದಾರರಾಗಿರುವುದಿಲ್ಲ.

16) ಅಭಿವೃದ್ಧಿದಾರರು ನಕ್ಷೆ ಅನುಮೋದನೆ ಸಂಬಂಧ ಜಮೀನಿನ ಮಾಲಿಕತ್ವದ ಬಗ್ಗೆ ಯಾವುದೇ ತಪ್ಪು ಮಾಹಿತಿ / ದಾಖಲಾತಿ ನೀಡಿದ್ದಲ್ಲಿ, ಅರ್ಜಿದಾರರಿಗೆ ಯಾವುದೇ ಮುನ್ಸೂಚನೆ ನೀಡದೆ ನಕ್ಷೆ ಅನುಮೋದನೆಯನ್ನು ತನ್ನಿಂತಾನೆ ರದ್ದಾಗುತ್ತದೆ ಹಾಗೂ ಅಸಮರು ರಿಹಾ ಸೂಕ್ತ ಕ್ರಮಕೈಗೊಳ್ಳಲಾಗುವುದು.

17) ಅಭಿವೃದ್ಧಿದಾರರು ಕುಡಿಯುವ ನೀರಿನ ಸರಬರಾಜಿಗಾಗಿ ಸಂಬಂಧಪಟ್ಟ ಬಿ.ಡಬ್ಲ್ಯೂ.ಎಸ್.ಎಸ್.ಬಿ ಯನ್ನು ಅಥವಾ ಸ್ಥಳೀಯ ಸಂಸ್ಥೆಯನ್ನು ಅವಲಂಬಿಸಿದೆ ನೀರಿನ ಸರಬರಾಜಿಗಾಗಿ ತಮ್ಮ ಸ್ವಂತ ವ್ಯವಸ್ಥೆಯನ್ನು ಮಾಡಿಕೊಳ್ಳತಕ್ಕದ್ದು.

18) ಅಭಿವೃದ್ಧಿದಾರರು ಕಟ್ಟಡದ ಕಾಮಗಾರಿ ಪ್ರಾರಂಭಿಸುವ ಮುನ್ನ ಸದರಿ ಕಟ್ಟಡಗಳಲ್ಲಿ, ಕೆಲಸ ನಿರ್ವಹಿಸುವ ಕಾರ್ಮಿಕರುಗಳಿಗೆ ಶೌಚಾಲಯಗಳನ್ನು ಕಡ್ಡಾಯವಾಗಿ ನಿರ್ಮಿಸತಕ್ಕದ್ದು. ಹಾಗೂ ಸದರಿ ಸೂಚನೆಗಳನ್ನು ಕಟ್ಟುನಿಟ್ಟಾಗಿ ಪಾಲಿಸುವುದು ಇಲ್ಲವಾದಲ್ಲಿ, ಸದರಿ ಕಟ್ಟಡಕ್ಕೆ ಪ್ರಾರಂಭಿಕ ಪ್ರಮಾಣ ಪತ್ರವನ್ನು ನೀಡಲಾಗುವುದಿಲ್ಲ. ಹಾಗೂ ನೀಡಲಾಗಿರುವ ನಕ್ಷೆ ಮಂಜೂರಾತಿಯನ್ನು ಯಾವುದೇ ಮುನ್ಸೂಚನೆಯಿಲ್ಲದೆ ರದ್ದುಪಡಿಸಲಾಗುವುದು.

19) ಕಟ್ಟಡ ನಿರ್ಮಾಣ ಸಮಯದಲ್ಲಿ ಸುತ್ತಮುತ್ತಲಿನ ಪ್ರದೇಶಕ್ಕೆ, ಅವಗಡ, ಶಬ್ದ, ಮಾಲಿನ್ಯ ತಡೆಗಟ್ಟುವ ಸಂಬಂಧ. ನಿರ್ಮಾಣದ ಹೊರಭಾಗಗಳಿಗೆ ಅಗ್ನಿ ರಕ್ಷಣಾ ಕವಚವನ್ನು, ಕರ್ನಾಟಕ ರಾಜ್ಯ ಮಾಲಿನ್ಯ ನಿಯಂತ್ರಣ ಮಂಡಳಿಯವರ ಸಲಹೆಯಂತೆ ಕಡ್ಡಾಯವಾಗಿ ಅಳವಡಿಸತಕ್ಕದ್ದು.

20) ಅಭಿವೃದ್ಧಿದಾರರು ವಾಹನ ನಿಲುಗಡೆಯ ಸ್ಥಳದಲ್ಲಿ ಕಡ್ಡಾಯವಾಗಿ ವಿದ್ಯುತ್ ವಾಹನಗಳಿಗೆ ಚಾರ್ಜಿಂಗ್ ಪಾಯಿಂಟ್ ಗಳನ್ನು ಅಳವಡಿಸತಕ್ಕದ್ದು.

21) ಅಭಿವೃದ್ಧಿದಾರರು ಸಿಟಿ ಮಾಸ್ಟರ್ ಪ್ಲಾನ್ ಗಳಲ್ಲಿ ಗುರುತಿಸಿರುವಂತೆ ವಿದ್ಯುತ್ ವಾಹನಗಳ ಚಾರ್ಜಿಂಗ್ ಗಳಿಗೆ ಸೂಕ್ತವಾದ ಮೀಸಲು ಸ್ಥಳಗಳನ್ನು ಕಾಯ್ದಿರಿಸತಕ್ಕದ್ದು.

22) SEEIA ಇಲಾಖೆಯಿಂದ ನಿರಾಕ್ಷೇಪಣಾ ಪತ್ರವನ್ನು ಪಡೆದು ಪ್ರಾರಂಭಿಕ ಪ್ರಮಾಣ ಪತ್ರ ನೀಡುವ ಮುನ್ನ ಪಡೆದು ಸಲ್ಲಿಸುವುದು.

23) ಗೌರವಾನ್ವಿತ ರಾಷ್ಟ್ರೀಯ ಹಸಿರು ನ್ಯಾಯಪೀಠ ರವರ ಪತ್ರ ಸಂಖ್ಯೆ: PCB/031/C&D/2016/5392/2020-21 ದಿ: 25.02.2021 ರಂತೆ Construction and Demolition (C & D) ಕಸವನ್ನು ವಿಲೆ ಮಾಡುವ ಬಗ್ಗೆ, ನಿರ್ವಹಣೆ ಯೋಜನೆಯನ್ನು, ULB (Urban Local Body) ರವರಿಗೆ ಸಲ್ಲಿಸಿ ಅನುಮತಿರದನ ಪಡೆದು ಪ್ರಾರಂಭಿಕ ಪ್ರಮಾಣ ಪತ್ರವನ್ನು ನೀಡುವ ಮುನ್ನ ಸಲ್ಲಿಸುವುದು.

ಸಮ/ಅಇ/ಅಅ- 1 /ಕಾಇ-4 (ಪಶ್ಚಿ)/24-25/ಸಂ 22-23
ಬೆಂಗಳೂರು ಅಭಿವೃದ್ಧಿ ಪ್ರಾಧಿಕಾರ, ಬೆಂಗಳೂರು ನಕ್ಷೆಗೆ ನೀಡಿರುವ ಮಂಜೂರಾತಿಯು ಎರಡು ವರ್ಷಗಳ ಅವಧಿಗೆ (ದಿನಾಂಕ: 15/9/2022 ರಿಂದ 14/9/2024 ರವರೆಗೆ) ಮಾತ್ರ ಮಾನ್ಯತೆ ಪಡೆದಿರುತ್ತದೆ.

ಆಯುಕ್ತರ ಪರವಾಗಿ
ಬೆಂಗಳೂರು ಅಭಿವೃದ್ಧಿ ಪ್ರಾಧಿಕಾರ
ಬೆಂಗಳೂರು

ದಿನಾಂಕ: 15/9/2022

ಇ) ಮಾತಿ ಕಟ್ಟಡದ ನಕ್ಷೆಯನ್ನು, ಮಾನ್ಯ ಆಯುಕ್ತರವರ ಆದೇಶ ಸಂಖ್ಯೆ:3767, ದಿನಾಂಕ: 18.08.2022 ರಂದು ಅನುಮೋದಿಸಿರುತ್ತಾರೆ.

ಈ) ಅರ್ಜಿದಾರರು ಚಲನ್ ಸಂಖ್ಯೆ:GN22082101 ದಿನಾಂಕ:30.08.2022 ರಲ್ಲಿ ನಕ್ಷೆ ಮಂಜೂರಾತಿ ಶುಲ್ಕಗಳನ್ನು ಪಾವತಿಸಿರುತ್ತಾರೆ.

ಮತ್ತೆ ರೂಗಳಲ್ಲಿ.

1.	ನಕ್ಷೆ ಪರಿಶೀಲನಾ ಶುಲ್ಕ	6,30,369.00
2.	ಸೇವಾಶುಲ್ಕ	6,30,369.00
3.	ಅಭಿವೃದ್ಧಿ ಶುಲ್ಕ	28,016.00
4.	ನಕ್ಷೆ ಪ್ರತಿಗಳ ಶುಲ್ಕ	56,000.00
5.	ಕೆರೆ ಅಭಿವೃದ್ಧಿ ಶುಲ್ಕ	1,03,699.00
	ಒಟ್ಟು ಮೊತ್ತ	14,48,453.00
	'ಸಿ' ಟಿ.ಎಸ್.ಟಿ 9%	1,30,361.00
	'ಎಸ್' ಟಿ.ಎಸ್.ಟಿ 9%	1,30,361.00
7.	ಶೇಖರಣೆ ನಿರ್ಮೂಲನಾ ಶುಲ್ಕ	94,574.00
8	ಕಾರ್ಮಿಕ ಕಲ್ಯಾಣ ನಿಧಿ	9,80,013.00
9	ಭದ್ರತಾ ಠೇವಣಿ	7,00,415.00
9	ಪೂರ್ಣಾಂಕಕ್ಕೆ	28.00
	ಪಾವತಿಸಿರುವ ಒಟ್ಟು ಮೊತ್ತ	34,84,200.00

(ಮುವತ್ತಾಲ್ಕು ಲಕ್ಷದ ಎಂಬತ್ತಾಲ್ಕು ಸಾವಿರದ ಇನ್ನೂರು ರೂಗಳು ಮಾತ್ರ)

AREA STATEMENT		SQ.M.	ACRES
1	SITE AREA	4147.97	1A 1G
	NET SITE AREA	4147.97	1A 1G
	SITE AREA FOR COVERAGE	4147.97	1A 1G
2	SETBACK	12 M	
	MAXIMUM BUILDING HEIGHT ALLOWED	40M	
	MAXIMUM BUILDING HEIGHT ACHIEVED	36.15M	
3	PERMISSIBLE F.A.R	2.25	
	FAR AREA ALLOWED	9332.93	
	F.A.R ACHIEVED	9322.83	
	F.A.R ACHIEVED %	2.248	
	PERMISSIBLE PLOT COVERAGE	50%	
	GROUND COVERAGE ACHIEVED (%)	1170.17 X 100 / 4147.97	28.21 < 50%

UNIT DETAILS	
AREA LESS THAN 50 SQ.M BUILT UP AREA	0 UNITS
AREA MORE THAN 50 SQ.M BUILT UP AREA & LESS THAN 150 SQ.M	99 UNITS
TOTAL NUMBER OF UNITS	99 UNITS

CAR PARKING STATEMENT	
TOTAL NO OF UNITS	99 UNITS
NO OF UNITS AREA ABOVE 50 SQ.M & BELOW 150 SQ.M	99 UNITS
NO OF CARS REQUIRED	99 NOS
10% VISITORS CAR PARKING	9.9 @ 10 NOS
TOTAL NO OF CARS REQUIRED	109 NOS
TOTAL NO OF CARS PROVIDED	110 NOS
GROUND FLOOR LEVEL	33 NOS
SURFACE LEVEL PARKING	17 NOS
BASEMENT FLOOR	60 NOS
TOTAL NO OF CAR PARKING ACHEVED	110 NOS

TREE CALCULATION		
ACHIEVED F.A.R AREA	9322.83	
TOTAL NO OF TREES	38.85	39 NOS

SL.NO.	FLOORS	GROSS AREA IN SQ.M	OTS	NON BUA DEDUCTIONS: DUCTS & CUTOUTS	NON BUA DEDUCTIONS: TOTAL	TOTAL BUILT UP AREA IN SQ.M	NON FAR DEDUCTIONS: PARKING	NON FAR DEDUCTIONS: STAIRS	NON FAR DEDUCTIONS: LIFT SHAFT	NON FAR DEDUCTIONS: TOTAL	NET FAR AREA IN SQ.M	NO OF UNITS
1	2	3	(i)	(ii)	4(i+ii)	5(3-4)	(i)	(ii)	(iii)	6(i+ii+iii)	7(5-6)	
BASEMENT & GROUND COMBINED												
1	BASEMENT FLOOR	2788.12	0.00	7.65	7.65	2780.47	2736.46	33.53	8.48	2780.47	0.00	0
2	GROUND FLOOR	1170.17	0.00	7.65	7.65	1162.52	1120.52	33.53	8.48	1162.52	0.00	0
	TOTAL	**3958.29**	**0.00**	**15.30**	**15.30**	**3942.99**	**3858.98**	**67.05**	**16.97**	**3942.99**	**0.00**	**0**
AREA STATEMENT												
1	1st FLOOR	977.99	85.99	12.79	98.78	879.20	0.00	33.53	8.48	42.01	837.20	9
2	2nd FLOOR	977.99	85.99	12.79	98.78	879.20	0.00	33.53	8.48	42.01	837.20	9
3	3rd FLOOR	990.62	85.99	12.79	98.78	891.83	0.00	33.53	8.48	42.01	849.83	9
4	4th FLOOR	990.62	85.99	12.79	98.78	891.83	0.00	33.53	8.48	42.01	849.83	9
5	5th FLOOR	990.62	85.99	12.79	98.78	891.83	0.00	33.53	8.48	42.01	849.83	9
6	6th FLOOR	990.62	85.99	12.79	98.78	891.83	0.00	33.53	8.48	42.01	849.83	9
7	7th FLOOR	990.62	85.99	12.79	98.78	891.83	0.00	33.53	8.48	42.01	849.83	9
8	8th FLOOR	990.62	85.99	12.79	98.78	891.83	0.00	33.53	8.48	42.01	849.83	9
9	9th FLOOR	990.62	85.99	12.79	98.78	891.83	0.00	33.53	8.48	42.01	849.83	9
10	10th FLOOR	990.62	85.99	12.79	98.78	891.83	0.00	33.53	8.48	42.01	849.83	9
11	11th FLOOR	990.62	85.99	12.79	98.78	891.83	0.00	33.53	8.48	42.01	849.83	9
12	TERRACE	49.28	0.00	1.72	1.72	47.56	0.00	47.56	0.00	47.56	0.00	0
13	POOL AREA	232.72	0.00	0.00	0.00	232.72	0.00	0.00	0.00	232.72	0.00	0
	TOTAL	**11153.54**	**945.88**	**142.46**	**1088.34**	**10065.20**	**0.00**	**416.34**	**93.31**	**742.37**	**9322.83**	**99**
	GRAND TOTAL	**15111.83**	**945.88**	**157.76**	**1103.64**	**14008.19**	**0.00**	**799.15**	**110.27**	**4685.36**	**9322.83**	**99**

KEY PLAN

Orientation

LEGEND

Site Boundary	
12.00m Setback line	
Basement line	
Proposed building	

OWNER'S SIGNATURE :-

M/S. POORVI INFINITE PVT. LTD.

ARCHITECT'S SIGNATURE :-

Sri. T. GNANAVEL , Architect
License No. BCC/BL-3.5/A-2552/2013-14

PROJECT TITLE:

PROPOSED RESIDENTIAL BUILDING PLAN SURVEY NO. 32/3, CHIKKANAYAKANAHALLI VILLAGE, VARTHUR HOBLI,BANGALORE EAST TALUK, BANGALORE - 560035

DRAWING TITLE:

SITE PLAN

SHEET NO : 1/7	SCALE : 1:200
SHEET SIZE : A1	

ARCHITECT:

BLENDS DESIGN PVT.LTD
R P REGENCY, NO.50/7,
3RD FLOOR, 2ND CROSS,
P & T COLONY, R.T. NAGAR,
BANGALORE -560032.
e-mail:id:infoblends@gmail.com

GROUND FLOOR PLAN (+0.15M)
NO. OF CARS IN GROUND FLOOR - 33
NO. OF CARS IN SURFACE LEVEL - 17
TOTAL NO. OF CARS - 50

ಷರತ್ತುಗಳು

1) ಕಟ್ಟಿಡದ ಕಾಮಗಾರಿಯ ಆರ್.ಸಿ.ಸಿ ಕಂಬಗಳು ನೆಲಮಟ್ಟಕ್ಕೆ ಎತ್ತರಿಸಿದ ನಂತರ ಬೆಂಗಳೂರು ಅಭಿವೃದ್ಧಿ ಪ್ರಾಧಿಕಾರದಿಂದ ಪ್ರಾರಂಭಿಕ ಪ್ರಮಾಣ ಪತ್ರವನ್ನು ಪಡೆಯತಕ್ಕದ್ದು.
2) ಬಂಡಿದಾರಿ / ರಾಜ ಕಾಲುವೆ / ಮಳೆ ನೀರು ಚರಂಡಿ ಇನ್ನೂ ಯಾವುದೇ ತರಹದ ಖರಾಬು ಜಮೀನು ಸರಿಯಾ ಜಮೀನಿನ ವಿಸ್ತೀರ್ಣದಲ್ಲಿ ಇದ್ದಲ್ಲಿ, ಆ ಪ್ರದೇಶದಲ್ಲಿ ಯಾವುದೇ ತರಹದ ನಿರ್ಮಾಣದ ಕಾರ್ಯವನ್ನು ಮಾಡುವಂತಿಲ್ಲ. ಹಾಗೂ ಇತರ ಯಾವುದೇ ಅಡ್ಡಿಯಾಗಿ ಉಪಯೋಗಿಸತಕ್ಕದಲ್ಲ. ಮತ್ತು ಅಂತಹ ಪ್ರದೇಶಕ್ಕೆ ಸೂಕ್ತ ರಕ್ಷಣೆ ಒದಗಿಸುವುದು.
3) ಅಭಿವೃದ್ಧಿದಾರರು ಭದ್ರತಾ ಸಿಬ್ಬಂದಿಯವರನ್ನು ನೇಮಿಸಿ ಕಟ್ಟಿಡ ನಿರ್ಮಾಣದ ಪ್ರದೇಶದ ಒಳಗೆ ಹೋಗಲು ಮತ್ತು ಹೊರಗೆ ಬರಲು ವಾಹನ ಸಂಚಾರ ವ್ಯವಸ್ಥೆಯಲ್ಲಿ ಅಡಚಣೆ ಉಂಟಾಗದಂತೆ ವ್ಯವಸ್ಥೆ ಕಲ್ಪಿಸಿ ಸಾರ್ವಜನಿಕರಿಗೆ ಹಾಗೂ ವಾಹನ ಸಂಚಾರಕ್ಕೆ ತೊಂದರೆಯಾಗದಂತೆ ನೋಡಿಕೊಳ್ಳತಕ್ಕದ್ದು. ಹಾಗೂ ವಾಹನ ತಪಾಸಣೆಗೆ ಮತ್ತು ಭದ್ರತಾ ವ್ಯವಸ್ಥೆಯನ್ನು ಸ್ವತ್ತಿನ ಒಳಭಾಗದಲ್ಲಿ ಅಳವಡಿಸಿ ನಿರ್ವಹಿಸುವುದು.
4) ಅರ್ಜದಾರರು ಕಾಸಿನದಲ್ಲಿ ಸಂಗ್ರಗಳಿಗೆ, ಬಿಡಿಯಾ / ಬಿಬಿಎಂಪಿ / ಸಗರ ಸಭೆ / ಪಂಚಾಯಿತಿ ಗೆ ಯಾವುದಾದರೂ ಬಾಕಿ ಶುಲ್ಕಗಳನ್ನು ಪಾವತಿಸಬೇಕಿದ್ದಲ್ಲಿ. ಅಂತಹ ಸಂಸ್ಥೆಗಳು ವಿಧಿಸುವ ಶುಲ್ಕವನ್ನು ಪಾವತಿಸತಕ್ಕದ್ದು.
5) ಮಳೆ ನೀರು ಕೊಯ್ಯುವ ಬೆಂಗಳೂರು ಜಲ ಮಂಡಳಿ ರವರು ನಿಗದಿಪಡಿಸಿರುವಂತೆ ಕಡ್ಡಾಯವಾಗಿ ಅಳವಡಿಸುವುದು.
6) ಇಬ್ಬಗೆಯ ಕೊಳವೆ ವಿಧಾನವನ್ನು ಕುಡಿಯುವ ನೀರಿಗಾಗಿ ಹಾಗೂ ಇತರೆ ಉದ್ದೇಶಿತ ವ್ಯವಸ್ಥೆಗಳಿಗಾಗಿ ಅಳವಡಿಸುವುದು.
7) ಒಳಚರಂಡಿ ವ್ಯವಸ್ಥೆಗಾಗಿ ಸ್ಥಾಪಿಸಿದ ನೃರ್ಮಲ್ಯ ಶುದ್ಧೀಕರಣ ಘಟಕಕ್ಕನ್ನು (S.T.P) ಅಳವಡಿಸಿ ಹಾಗೂ ಶುದ್ಧೀಕರಿಸಿದ ನೀರನ್ನು ಮನೆಗಳಲ್ಲಿನ ಶೌಚಾಲಯ, Gardening ಹಾಗೂ ಗಿಡಮರ Lawn ಗಳಿಗಾಗಿ ಕಡ್ಡಾಯವಾಗಿ ಉಪಯೋಗಿಸತಕ್ಕದ್ದು. ಮತ್ತು ಇದರಿಂದ ಕಾತ್ರತ್ರಿಯಾಗುವ Sewage ಪೂರ್ಣ ನೀರನ್ನು ಯಾವುದೇ ಖಾರಣಕ್ಕೂ, ಕರುಹಳ್ಳಕಣಿವೆಗಳಿಗೆ ಬಿಡತಕ್ಕದ್ದಲ್ಲ.
8) ಅಭಿವೃದ್ಧಿದಾರರು ಕಟ್ಟಿಡದ ಅವರಣಗಳಲ್ಲಿ ಗಿಡ ಮರಗಳನ್ನು ಬೆಳೆಸಿ ಹಸಿರನ್ನು ಸಂರಕ್ಷಿಸುವ ಜವಾಬ್ದಾರಿಯತಕ್ಕದ್ದು.
9) ಅಭಿವೃದ್ಧಿದಾರರು ಕಟ್ಟಡಗಳಿಗೆ ಸೋಲಾರ್ ಬಾಹಕರಣಗಳನ್ನು ಅಳವಡಿಸಿಕೊಳ್ಳತಕ್ಕದ್ದು.
10) ಅಭಿವೃದ್ಧಿದಾರರು ಟ್ರಾನ್ಸ್ ಫಾರ್ಮರ್ ಗಾಗಿ ಗುರುತಿಸಿರುವ ಪ್ರದೇಶದಲ್ಲಿ ಅಳವಡಿಸತಕ್ಕದ್ದು. ಬೇರೆ ಯಾವುದೇ ಅಡ್ಡಿಯಾಗಿ ಉಪಯೋಗಿಸತಕ್ಕದ್ದಲ್ಲ.
11) ಅಭಿವೃದ್ಧಿದಾರರು ಕಟ್ಟಿಡದ ಸೆರಗಕ್ಕೆ ಹಾಗೂ ಭದ್ರತೆಯ. ಕಟ್ಟಿಡದ ಎತ್ತಾಸದ ಬಗ್ಗೆ ಸಂಪೂರ್ಣವಾಗಿ ಜವಬ್ದಾರಾಗಿರತಕ್ಕದ್ದು. ಕಟ್ಟಿಡದ ಎತ್ತಾಸದ ಬಗ್ಗೆ ಬೆಂಗಳೂರು ಅಭಿವೃದ್ಧಿ ಪ್ರಾಧಿಕಾರವು ಯಾವುದೇ ರೀತಿಯ ಹೊಣೆಗಾರಿಕೆ ಮತ್ತು ಜವಾಬ್ದಾರಿಯನ್ನು ಹೊಂದಿರುವುದಿಲ್ಲ. ಕಟ್ಟಿಡ ನಿರ್ಮಾಣ ಸಮಯದಲ್ಲಿ ಕಟ್ಟಿಡ ನಿರ್ಮಾಣಕ್ಕೆ, ಕಾರ್ಮಿಕರು ಹಾಗೂ ನಿರ್ಮಾಣದ ಬಗ್ಗೆ ಎಲ್ಲಾ ಸೂಕ್ತ ಕ್ರಮಗಳನ್ನು ಅಳವಡಿಸಿಕೊಳ್ಳತಕ್ಕದ್ದು. ನಿರ್ಮಾಣ ಸಮಯದಲ್ಲಿ ಯಾವುದೇ ತರಹದ ಅಪಾಯದ ಅಥವಾ ಪ್ರಾಣ ಹಾನಿಯಾಗದಂತೆ ಕಟ್ಟುನಿಟ್ಟಿನ ಎಚ್ಚರವಹಿಸತಕ್ಕದ್ದು. ಯಾವುದೇ ತರಹದ ಅನಾಹುತಕ್ಕೆ ಗುತ್ತಿಗೆ ಪಡೆದ ನಿರ್ಮಾಣದಾರರು ನೇರ ಜವಬ್ದಾರರಾಗುತ್ತದೆ. ಅಂತಹ ಪ್ರಸಂಗ ಕಂಡುಬಂದಲ್ಲಿ ಕಾಮಗಾರಿ ಕ್ರಮ ಜರುಗಿಸುವುದಲ್ಲದೆ ನೋಟಿಸಾರಿಯವ ಮಂಜೂರಾತಿಯು ತಂತಾನೆ ರದ್ದಾಗುತ್ತದೆ.
12) ಅಭಿವೃದ್ಧಿದಾರರು ಕಟ್ಟಿಡ ನಿರ್ಮಾಣ ಸಮಯದಲ್ಲಿ ಕಟ್ಟಿಡ ನಿರ್ಮಾಣ ಸಾಮಗ್ರಿಗಳಿಂದಾಗಲೀ ಅಥವಾ ಇನ್ನಾವುದೇ ಕಟ್ಟಿಡದ ಅನುಪಯೋಗ ಸಾಮಗ್ರಿಗಳಿಂದ ಸಾರ್ವಜನಿಕರಿಗೆ ಹಾಗೂ ಪರಿಸರಕ್ಕೆ ಯಾವುದೇ ತೊಂದರೆಯಾಗದಂತೆ ಸೂಕ್ತ ವ್ಯವಸ್ಥೆ ಮಾಡತಕ್ಕದ್ದು. ಇದಕ್ಕೆ ಅನುಗುಣವಾಗಿ ಬ್ಯಾರಿಕೇಡಿಂಗ್ ನ್ನು ಅಳವಡಿಸಿ ನಿರ್ಮಾಣ ಕಾರ್ಯ ಕೈಗೊಳ್ಳತಕ್ಕದ್ದು.
13) ಯೋಜನೆಯಲ್ಲಿ ಘನ ತ್ಯಾಜ್ಯಗಳನ್ನು ಬ್ಯಾಸ್ಕೆಟ್ ಹಾಗೂ ಇತ್ಯಾದಿಯಾಗಿ ವಿಂಗಡಿಸಿ Compost ಮಾಡಲು ಸೂಕ್ತ ಸ್ಥಳವನ್ನು ಕಾಯ್ದಿರಿಸತಕ್ಕದ್ದು. ಹಾಗೂ ನೀರಿನ ಸ್ಥಳಗಳು ಸಾಗಿಸಲು ಸೂಕ್ತ ವ್ಯವಸ್ಥೆಯನ್ನು ಕಡ್ಡಾಯವಾಗಿ ಮಾಡಿಕೊಳ್ಳತಕ್ಕದ್ದು.
14) ಕಟ್ಟಿಡದ ಕಾಮಗಾರಿ ಆರಂಭಿಸುವ ಮುನ್ನ ಅರ್ಜದಾರರು ಲೈಸನ್ಸ್ ಅನ್ನು ಸ್ಥಳೀಯ ಸಂಸ್ಥೆಯಿಂದ ಪಡೆಯತಕ್ಕದ್ದು.
15) ಕಟ್ಟಿಡ ನಿರ್ಮಾಣ ಸಮಯದಲ್ಲಿ ಸಂಚರಿಗಳಿಗೆ ಅಪಾಯ ಇನ್ನಿತರೆ ಅಡಚಣೆಗಳಿಂದ ಏನಾದರೂ ಅಪಾಯ ಸಂಭವಿಸಿದ್ದಲ್ಲಿ ಅದಕ್ಕೆ ಅಭಿವೃದ್ಧಿದಾರರೇ ಜವಬ್ದಾರರಾಗಿರುತ್ತಾರೆ. ನಕ್ಷೆ ಮಂಜೂರು ಮಾಡಿದ ಯಾವುದೇ ಇಲಾಖೆ / ಸಂಸ್ಥೆಯ ಜವಬ್ದಾರರಾಗಿರುವುದಿಲ್ಲ.
16) ಅಭಿವೃದ್ಧಿದಾರರ ನಕ್ಷೆ ಅನುಮೋದನೆಗೆ ಸಂಬಂಧ ಜಮೀನಿನ ಮಾಲೀಕತ್ವದ ಬಗ್ಗೆ ಯಾವುದೇ ತಕ್ರಾರು ಮಾಹಿತಿ / ದಾಖಾಲಾತಿ ನೀಡಿದ್ದಲ್ಲಿ ಅರ್ಜದಾರರಿಗೆ ಯಾವುದೇ ಮುನ್ಸೂಚನೆ ನೀಡದೆ ನಕ್ಷೆ ಅನುಮೋದನೆಯು ತನ್ನಿಂತಾನೆ ರದ್ದಾಗುತ್ತದೆ ಹಾಗೂ ಕಾಮಗಾರಿ ರಿತ್ತಾ ಸೂಕ್ತ ಕ್ರಮಕೈಗೊಳ್ಳಲಾಗುವುದು.
17) ಅಭಿವೃದ್ಧಿದಾರರು ಕುಡಿಯುವ ನೀರಿನ ಸರಬರಾಜಿಗಾಗಿ ಸಂಬಂಧಪಟ್ಟ ಬೆಡಬ್ಲ್ಯೂಎಸ್.ಎಸ್.ಬಿ ಯನ್ನು ಅಥವಾ ಸ್ಥಳೀಯ ಸಂಸ್ಥೆಯನ್ನು ಅವಲಂಬಿಸದೆ ನೀರಿನ ಸರಬರಾಜಿಗಾಗಿ ತಮ್ಮ ಸ್ವಂತ ವ್ಯವಸ್ಥೆಯನ್ನು ಮಾಡಿಕೊಳ್ಳತಕ್ಕದ್ದು.
18) ಅಭಿವೃದ್ಧಿದಾರರು ಕಟ್ಟಿಡದ ಕಾಮಗಾರಿ ಪ್ರಾರಂಭಿಸುವ ಮುನ್ನ ಸದರಿ ಕಟ್ಟಿಡಗಳಲ್ಲಿ ಕೆಲಸ ನಿರ್ವಹಿಸುವ ಕಾರ್ಮಿಕರುಗಳಿಗೆ ಶೌಚಾಲಯಗಳನ್ನು ಕಡ್ಡಾಯವಾಗಿ ನಿರ್ಮಿಸತಕ್ಕದ್ದು. ಹಾಗೂ ಸದರಿ ಸೂಚನೆಯನ್ನು ಕಟ್ಟುನಿಟ್ಟಾಗಿ ಪಾಲಿಸುವುದು ಇಲ್ಲವಾದಲ್ಲಿ ಸದರಿ ಕಟ್ಟಿಡಕ್ಕೆ ಪ್ರಾರಂಭಿಕ ಪ್ರಮಾಣ ಪತ್ರವನ್ನು ನೀಡಲಾಗುವುದಿಲ್ಲ. ಹಾಗೂ ನೀಡಲಾಗಿರುವ ನಕ್ಷೆ ಮಂಜೂರಾತಿಯನ್ನು ಯಾವುದೇ ಮುನ್ಸೂಚನೆಯಿಲ್ಲದೆ ರದ್ದುಪಡಿಸಲಾಗುವುದು.
19) ಕಟ್ಟಿಡ ನಿರ್ಮಾಣ ಸಮಯದಲ್ಲಿ ಸುತ್ತಮುತ್ತಲಿನ ಪ್ರದೇಶಕ್ಕೆ ಅನಗತ್ಯ ಶಬ್ದ ಮಾಲಿನ್ಯ ತಡಗಟ್ಟುವ ಸಂಬಂಧ. ನಿರ್ಮಾಣದ ಹೊರಭಾಗಗಳಿಗೆ ಅಗತ್ಯ ರಕ್ಷಣಾ ಕವಚವನ್ನು, ಕರ್ನಾಟಕ ರಾಜ್ಯ ಮಾಲಿನ್ಯ ನಿಯಂತ್ರಣ ಮಂಡಳಿರವರ ಸೆಲಬಯಿಂತೆ ಕಡ್ಡಾಯವಾಗಿ ಅಳವಡಿಸತಕ್ಕದ್ದು.
20) ಅಭಿವೃದ್ಧಿದಾರರು ವಾಹನ ನಿಲುಗಡೆಯ ಸ್ಥಳದಲ್ಲಿ ಕಡ್ಡಾಯವಾಗಿ ವಿದ್ಯುತ್ ವಾಹನಗಳಿಗೆ ಚಾರ್ಜಿಂಗ್ ಪಾಯಿಂಟ್ ಗಳನ್ನು ಅಳವಡಿಸತಕ್ಕದ್ದು.
21) ಅಭಿವೃದ್ಧಿದಾರರು ಸಿಟಿ ಮಾಸ್ಟರ್ ಪ್ಲಾನ್ ಗಳಲ್ಲಿ ಗುರುತಿಸಿರುವಂತೆ ವಿದ್ಯುತ್ ವಾಹನಗಳ ಚಾರ್ಜಿಂಗ್ ಗಳಿಗೆ ಸೂಕ್ತವಾದ ಮೀಸಲು ಸ್ಥಳಗಳನ್ನು ಕಾಯ್ದಿರಿಸತಕ್ಕದ್ದು.
22) SEEIA ಇಲಾಖೆಯಿಂದ ನಿರಾಕ್ಷೇಪಣಾ ಪತ್ರವನ್ನು ಪಡೆದು ಪ್ರಾರಂಭಿಕ ಪ್ರಮಾಣ ಪತ್ರ ನೀಡುವ ಮುನ್ನ ಪಡೆದು ಸಲ್ಲಿಸುವುದು
23) ಗೌರವಾನ್ವಿತ ರಾಷ್ಟ್ರೀಯ ಹಸಿರು ನ್ಯಾಯಪೀಠ ರವರ ಪತ್ರ ಸಂಖ್ಯೆ: PCB/031/C&D/2016/5392/2020-21 ದಿ. 25.02.2021 ರಂತೆ Construction and Demolition (C. & D) ಕಗವನು, ಏಲೆ ಮಾಡುವ ಬಗ್ಗೆ, ನಿರ್ವಹಣೆ ಯೋಜನೆಯನ್ನು ULB (Urban Local Body) ರವರಿಗೆ ಸಲ್ಲಿಸಿ ಅನುಮೋದನೆ ಪಡೆದು ಪ್ರಾರಂಭಿಕ ಪ್ರಮಾಣ ಪತ್ರವನ್ನು ನೀಡುವ ಮುನ್ನ ಸಲ್ಲಿಸುವುದು.

ಅ) ಮತ್ತೆ ಕಟ್ಟಿಡದ ನಕ್ಷೆಯನ್ನು, ಮಾನ್ಯ ಆಯುಕ್ತರವರ ಆದೇಶ ಸಂಖ್ಯೆ:3767, ದಿನಾಂಕ: 18.08.2022 ರಂದು ಅನುಮೋದಿಸಿರುತ್ತಾರೆ.
ಆ) ಅರ್ಜದಾರರು ಜಲಾಶ್ ಸಂಖ್ಯೆ:GN22082101 ದಿನಾಂಕ:30.08.2022 ರಲ್ಲಿ ನಕ್ಷೆ ಮಂಜೂರಾತಿ ಶುಲ್ಕಗಳನ್ನು ಪಾವತಿಸಿರುತ್ತಾರೆ.

ಮತ್ತೆ ರೂಗಳಲ್ಲಿ.

1.	ನಕ್ಷೆ ಪರಿಶೀಲನಾ ಶುಲ್ಕ	6,30,369.00
2.	ಶೌಚಾಲಯಗಳ	6,30,369.00
3.	ಅಭಿವೃದ್ಧಿ ಶುಲ್ಕ	28,016.00
4.	ನಕ್ಷೆ ಪ್ರತಿಗಳ ಶುಲ್ಕ	56,000.00
5.	ಕರ ಅಭಿವೃದ್ಧಿ ಶುಲ್ಕ	1,03,699.00
	ಒಟ್ಟು ಮೊತ್ತ	14,48,453.00
	'ಸಿ' ಜಿ.ಎಸ್.ಟಿ. 9%	1,30,361.00
	'ಎಸ್' ಜಿ.ಎಸ್.ಟಿ. 9%	1,30,361.00
7.	ಶೌಚಕ್ಕೆ ನಿರ್ಮಿಸಲಾದ ಶುಲ್ಕ	94,574.00
8	ಕಾಮಗಾರಿ ಕಂದಾಯ ವಿಧಿ	9,80,013.00
9.	ಭದ್ರತಾ ಠೇವಣಿ	7,00,410.00
9	ಪೂರ್ಣಾಂಕ ರಂಗೆ	28.00
	ಅಂತಿಮವಿರುವ ಒಟ್ಟು ಮೊತ್ತ	34,84,200.00

(ಮೂವತ್ತಾಲ್ಕು ಲಕ್ಷದ ಎಂಬತ್ತಾಲ್ಕು ಸಾವಿರದ ಇನ್ನೂರು ರೂಗಳು ಮಾತ್ರ)

ಸಮ/ಆಸ/ಕಂ- 1 /ಪ್ರಸ-4 /ಪಿಪ್ರ/24/ಸಾ22-2023
ಬೆಂಗಳೂರು ಅಭಿವೃದ್ಧಿ ಪ್ರಾಧಿಕಾರ, ಬೆಂಗಳೂರು ನಕ್ಷೆಗೆ ನೀಡಿರುವ ಮೂಲ್ಯಾಂತಿಯು ಎರಡು ವರ್ಷಗಳ ಅವಧಿಗೆ (ದಿನಾಂಕ: 15/9/2022 ರಿಂದ 14/9/2024 ರವರೆಗೆ) ಮಾತ್ರ ಮಾನ್ಯತೆ ಹೊಂದಿರುತ್ತದೆ.
ಆಯುಕ್ತರ ಪರವಾಗಿ
ಬೆಂಗಳೂರು ಅಭಿವೃದ್ಧಿ ಪ್ರಾಧಿಕಾರ
ಬೆಂಗಳೂರು
ದಿನಾಂಕ: 15/9/2022

KEY PLAN

Orientation

LEGEND

Site Boundary	
12.00m Setback line	
Basement line	

SCHEDULE OF OPENINGS

S.NO	DESCRIPTION	SILL	DIMENSION IN Mts
MD	MAIN DOOR	0	1.10 X 2.10
D1	BED ROOM DOOR	0	0.90 X 2.10
D2	TOILET DOOR	0	0.75 X 2.10
SD1	SLIDING DOOR	0	1.50 X 2.10
SD2	SLIDING DOOR	0	1.20 X 2.10
FRD	FIRE RATED DOOR	0	1.20 X 2.10
W1	WINDOW	0.90	1.80 X 1.20
W2	WINDOW	0.90	1.50 X 1.20
W3	WINDOW	0.90	1.20 X 1.20
V1	VENTILATOR	1.20	0.60 X 0.90
SW	STAIRCASE WINDOW	0.90	1.20 X 1.20

OWNER'S SIGNATURE :-

M/S. POORVI INFINITE PVT. LTD.

ARCHITECT'S SIGNATURE :-

Sri. T. GNANAVEL , Architect
License No.: BCC/BL-3.6/A-2552/2013-14

PROJECT TITLE:

PROPOSED RESIDENTIAL BUILDING PLAN
SURVEY NO: 32/3, CHIKKANAYAKANAHALLI VILLAGE, VARTHUR HOBLI, BANGALORE EAST TALUK, BANGALORE - 560035

DRAWING TITLE:

GROUND FLOOR PLAN

SHEET NO : 2/7 | SCALE : 1:175

SHEET SIZE : A1

ARCHITECT:

BLENDS DESIGN PVT.LTD
R P REGENCY, NO.50/7,
3RD FLOOR, 2ND CROSS,
P & T COLONY, R.T. NAGAR,
BANGALORE 560032,
e-mail:c.infoblends@gmail.com

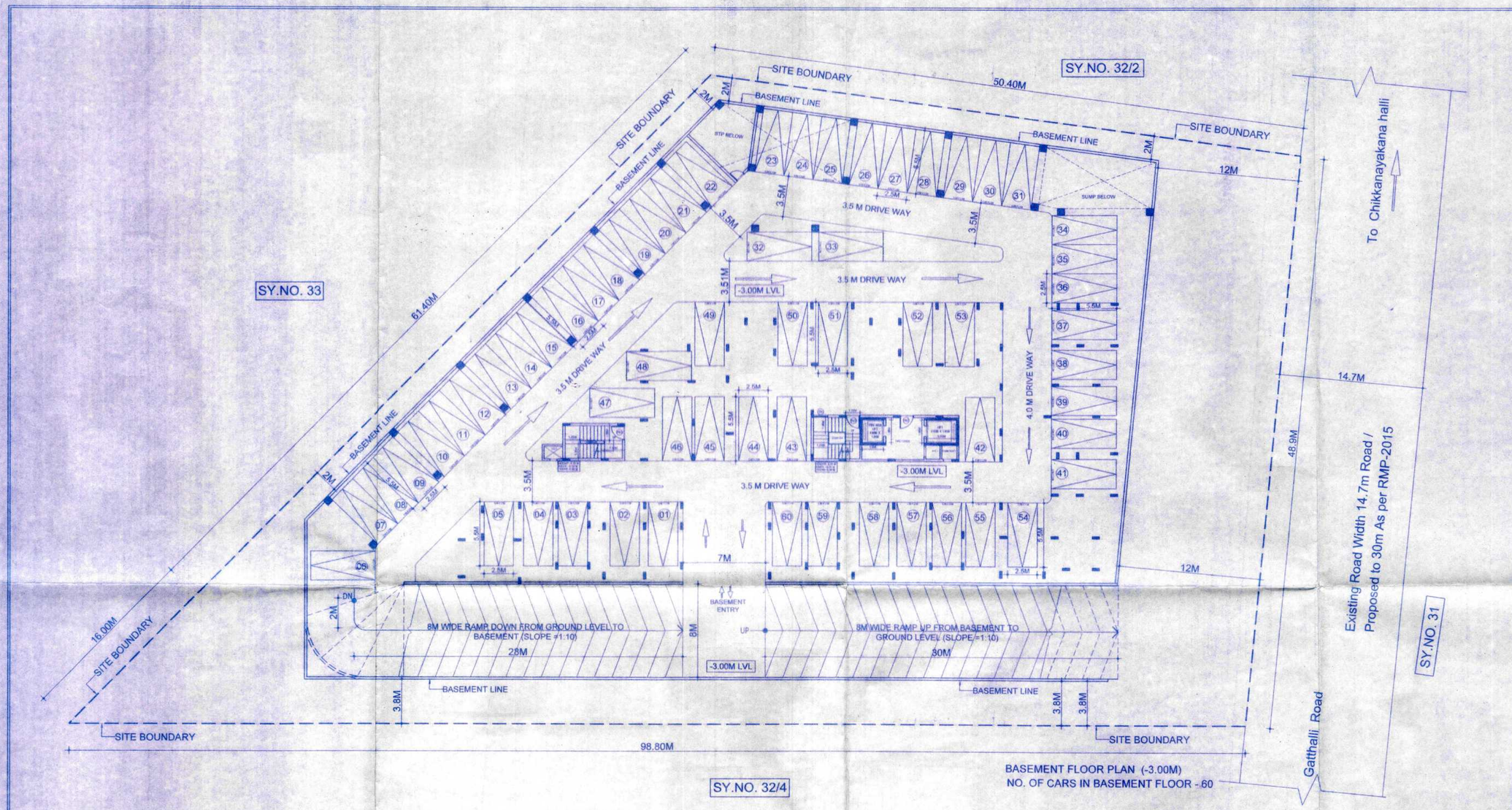

BASEMENT FLOOR PLAN (-3.00M)
NO. OF CARS IN BASEMENT FLOOR - 60

KEY PLAN

Orientation

LEGEND

Site Boundary	
12.00m Setback line	
Basement line	

SCHEDULE OF OPENINGS

S.NO	DESCRIPTION	SILL	DIMENSION IN Mts
MD	MAIN DOOR	0	1.10 X 2.10
D1	BED ROOM DOOR	0	0.90 X 2.10
D2	TOILET DOOR	0	0.75 X 2.10
SD1	SLIDING DOOR	0	1.50 X 2.10
SD2	SLIDING DOOR	0	1.20 X 2.10
FRD	FIRE RATED DOOR	0	1.20 X 2.10
W1	WINDOW	0.90	1.80 X 1.20
W2	WINDOW	0.90	1.50 X 1.20
W3	WINDOW	0.90	1.20 X 1.20
V1	VENTILATOR	1.20	0.60 X 0.60
SW	STAIRCASE WINDOW	0.90	1.20 X 1.20

OWNER'S SIGNATURE :-

M/S. POORVI INFINITE PVT. LTD.

ARCHITECT'S SIGNATURE :-

Sri. T. GNANAVEL , Architect
License No. BCC/BL-3.6/A-2552/2013-14

PROJECT TITLE:

PROPOSED RESIDENTIAL BUILDING PLAN
SURVEY NO: 32/3, CHIKKANAYAKANAHALLI VILLAGE,
VARTHUR HOBLI,BANGALORE EAST TALUK,
BANGALORE - 560035

DRAWING TITLE:

BASEMENT FLOOR PLAN

SHEET NO : 3/7	SCALE : 1:175
SHEET SIZE : A1	

ARCHITECT:

BLENDS DESIGN PVT.LTD
R P REGENCY, NO.50/7,
3RD FLOOR, 2ND CROSS,
P & T COLONY, R.T. NAGAR,
BANGALORE -560032.
e-mail:d.info@blends@gmail.com

ಷರತ್ತುಗಳು

1) ಕಟ್ಟಿಡದ ಕಾಮಗಾರಿಯ ಆರ್.ಸಿ.ಸಿ ಕಂಬಗಳು ನೆಲಮಟ್ಟಕ್ಕೆ ಎತ್ತರಿಸಿದ ನಂತರ ಬೆಂಗಳೂರು ಅಭಿವೃದ್ಧಿ ಪ್ರಾಧಿಕಾರದಿಂದ ಪಡೆದಂಥ ಪ್ರಮಾಣ ಪತ್ರವನ್ನು ಪಡೆಯತಕ್ಕದ್ದು.

2) ಬಂಡಿದಾರಿ / ರಾಜ ಕಾಲುವೆ / ಮಳೆ ನೀರು ಚರಂಡಿ ಇನ್ನೂ ಯಾವುದೇ ತರಹದ ಖರಾಬು ಜಮೀನು ಸದರಿ ಜಮೀನಿನ ವಿಸ್ತೀರ್ಣದಲ್ಲಿ ಇದ್ದಲ್ಲಿ, ಅ ಪ್ರದೇಶದಲ್ಲಿ ಯಾವುದೇ ತರಹದ ನಿರ್ಮಾಣದ ಕಾರ್ಯವನ್ನು ಮಾಡುವಂತಿಲ್ಲ. ಹಾಗೂ ಇತರೆ ಯಾವುದೇ ಉದ್ದೇಶಕ್ಕಾಗಿ ಉಪಯೋಗಿಸತಕ್ಕದ್ದು. ಮತ್ತು ಅಂತಹ ಪ್ರದೇಶಕ್ಕೆ, ಸೂಕ್ತ ರಕ್ಷಣೆ ಒದಗಿಸುವುದು.

3) ಅಭಿವೃದ್ಧಿದಾರರು ಭದ್ರತಾ ಸಿಬ್ಬಂದಿಯವರನ್ನು ನೇಮಿಸಿ ಕಟ್ಟಿಡ ನಿರ್ಮಾಣದ ಪ್ರದೇಶದ ಒಳಗೆ ಹೊಗಲು ಮತ್ತು ಹೊರಗೆ ಬರಲು ವಾಹನ ಸಂಚಾರ ವ್ಯವಸ್ಥೆಯಲ್ಲಿ, ಅಡಚಣೆ ಅಂಟಾಗದಂತೆ ವ್ಯವಸ್ಥೆ ಕಲ್ಪಿಸಿ ಸರ್ವಾಜನಿಕರಿಗೆ ಹಾಗೂ ವಾಹನ ಸಂಚಾರಕ್ಕೆ ತೊಂದರೆಯಾಗದಂತೆ ನೋಡಿಕೊಳ್ಳತಕ್ಕದ್ದು. ಹಾಗೂ ವಾಹನ ತಪಾಸಣೆಗೆ ಮತ್ತು ಭದ್ರತಾ ವ್ಯವಸ್ಥೆಯನ್ನು ಸ್ವತ್ರಿಗೆ ಒಳಪಾಗದಲ್ಲಿ ಅಳವಡಿಸಿ ನಿರ್ವಹಿಸುವುದು.

4) ಅರ್ಜಿದಾರರು ಶಾಸನಬದ್ಧ ಸಂಸ್ಥೆಗಳಿಗೆ, ಬಿಡಿಎ / ಬೆಸ್ಕಾಂ / ಸರಗ ಸಭೆ / ಜಲಶಾಯಿಸ್ ಗೆ ಯಾವುದಾದರೂ ಬಾಕಿ ಶುಲ್ಕಗಳನ್ನು ಪಾವತಿಸಬೇಕಿದ್ದಲ್ಲಿ ಅಂತಹ ಸಂಸ್ಥೆಗಳು ವಿಧಿಸುವ ಶುಲ್ಕವನ್ನು ಪಾವತಿಸತಕ್ಕದ್ದು.

5) ಮಳೆ ನೀರು ಕೊಯ್ಯುವುದು ಬೆಂಗಳೂರು ಜಲ ಮಂಡಳಿ ರವರು ನಿಗಧಿಪಡಿಸಿರುವಂತಹ ಕಡ್ಡಾಯವಾಗಿ ಅಳವಡಿಸುವುದು.

6) ಇಬ್ಬಗೆಯ ಕೊಳವೆ ವಿಧಾನವನ್ನು ಕುಡಿಯುವ ನೀರಿಗಾಗಿ ಹಾಗೂ ಇತರೆ ಅದ್ದೇತರ ವ್ಯವಸ್ಥೆಗಳಿಗಾಗಿ ಅಳವಡಿಸುವುದು.

7) ಒಳಚರಂಡಿ ವ್ಯವಸ್ಥೆಗಾಗಿ ಸ್ಥಾಪಿಸಿದ ನೈರ್ಮಲ್ಯ ಶುದ್ಧೀಕರಣ ಘಟಕವನ್ನು (S.T.P) ಅಳವಡಿಸಿ ಹಾಗೂ ಶುದ್ಧೀಕರಿಸಿದ ನೀರನ್ನು ಮನೆಗಳಲ್ಲಿನ ಶೌಚಾಲಯ, Gardening ಹಾಗೂ ಗಿಡಮರ Lawn ಗಳಿಗಾಗಿ ಕಡ್ಡಾಯವಾಗಿ ಉಪಯೋಗಿಸತಕ್ಕದ್ದು. ಮತ್ತು ಇದರಿಂದ ಉತ್ಪತ್ತಿಯಾಗುವ Sewage ಪೂರ್ಣ ನೀರನ್ನು ಯಾವುದೇ ಕಾರಣಕ್ಕೂ ಕೆರೆಗಳು/ಕಂದಿಮನೆಗಳಿಗೆ ಬಿಡತಕ್ಕದ್ದಲ್ಲ.

8) ಅಭಿವೃದ್ಧಿದಾರರು ಕಟ್ಟಿಡದ ಆವರಣಗಳಲ್ಲಿ, ಗಿಡ ಮರಗಳನ್ನು ಬೆಳೆಸಿ ಪರಿಸರವನ್ನು ಸಂರಕ್ಷಿಸುವ ಪರತ್ರಿಗೆ ಬದ್ಧರಾಗಿರತಕ್ಕದ್ದು.

9) ಅಭಿವೃದ್ಧಿದಾರರು ಕಟ್ಟಿಡಗಳಿಗೆ ಸೋಲಾರ್ ಉಪಕರಣಗಳನ್ನು ಅಳವಡಿಸಿಕೊಳ್ಳತಕ್ಕದ್ದು.

10) ಅಭಿವೃದ್ಧಿದಾರರು ಕಿಚನ್ನ ಫಾರ್ಮರ್ ಗಾಗಿ ಗುರುತಿಸಿರುವ ಪ್ರದೇಶದಲ್ಲಿ ಅಳವಡಿಸತಕ್ಕದ್ದು. ಬೇರೆ ಯಾವುದೇ ಉದ್ದೇಶಕ್ಕಾಗಿ ಉಪಯೋಗಿಸತಕ್ಕದ್ದಲ್ಲ.

11) ಅಭಿವೃದ್ಧಿದಾರರು ಕಟ್ಟಿಡದ ಸುರಕ್ಷತೆ ಹಾಗೂ ಭದ್ರತೆಯ, ಕಟ್ಟಿಡದ ವಿನ್ಯಾಸದ ಬಗ್ಗೆ, ಸಂಪೂರ್ಣವಾಗಿ ಜವಬ್ದಾರರಾಗಿರತಕ್ಕದ್ದು. ಕಟ್ಟಿಡದ ವಿನ್ಯಾಸದ ಬಗ್ಗೆ ಬೆಂಗಳೂರು ಅಭಿವೃದ್ಧಿ ಪ್ರಾಧಿಕಾರವು ಯಾವುದೇ ರೀತಿಯ ಸೂಚನೆಗಳಿಗೆ ಮತ್ತು ಜವಾಬ್ದಾರಿಯನ್ನು ಹೊಂದಿರುವುದಿಲ್ಲ. ಕಟ್ಟಿಡ ನಿರ್ಮಾಣ ಸಮಯದಲ್ಲಿ, ಕಟ್ಟಿಡ ನಿರ್ಮಾಣಕ್ಕೆ, ಕಾರ್ಮಿಕರು ಹಾಗೂ ನಿರ್ಮಾಣದ ಬಗ್ಗೆ, ಎಲ್ಲಾ ಸೂಕ್ತ ಕ್ರಮಗಳನ್ನು ಅಳವಡಿಸಿಕೊಳ್ಳತಕ್ಕದ್ದು. ನಿರ್ಮಾಣ ಸಮಯದಲ್ಲಿ, ಯಾವುದೇ ತರಹದ ಅನಾಹುತ ಅಥವಾ ಪ್ರಾಣ ಹಾನಿಯಾಗದಂತೆ ಕಟ್ಟುನಿಟ್ಟಿನ ಎಚ್ಚರವಹಿಸತಕ್ಕದ್ದು. ಯಾವುದೇ ತರಹದ ಅನಾಹುತಕ್ಕೆ, ಗುತ್ತಿಗೆ ಪಡೆದ ನಿರ್ಮಾಣದಾರರು ನೇರ ಜವಬ್ದಾರರಾಗಿರುತ್ತಾರೆ. ಅಂತಹ ಪ್ರಸಂಗ ಕಂಡುಬಂದಲ್ಲಿ, ಕಾನೂನು ಕ್ರಮ ಜರುಗಿಸುವುದಲ್ಲದೆ ನೋಟಿಸಾಗಿರುವ ಮಂಜೂರಾತಿಯನ್ನು ತಂತಾನೆ ರದ್ದಾಗುತ್ತದೆ.

12) ಅಭಿವೃದ್ಧಿದಾರರು ಕಟ್ಟಿಡ ನಿರ್ಮಾಣ ಸಮಯದಲ್ಲಿ, ಕಟ್ಟಿಡ ನಿರ್ಮಾಣ ಸಾಮಗ್ರಿಗಳಿಂದಾಗಲೇ ಅಥವಾ ಇನ್ನಾವುದೇ ಕಟ್ಟಿಡದ ಅನುಕೂಲಕ್ಕೆ ಸಾಮಗ್ರಿಗಳಿಂದ ಸಾರ್ವಜನಿಕರಿಗೆ ಹಾಗೂ ಪರಿಸರಕ್ಕೆ, ಯಾವುದೇ ತೊಂದರೆಯಾಗದಂತೆ ಸೂಕ್ತ ವ್ಯವಸ್ಥೆ ಮಾಡತಕ್ಕದ್ದು. ಇದಕ್ಕೆ ಅನುಗುಣವಾಗಿ ಬ್ಯಾರಿಕೇಡಿಂಗ್ ನ್ನು ಅಳವಡಿಸಿ ನಿರ್ವಾಣ ಕಾರ್ಯ ಕೈಗೊಳ್ಳತಕ್ಕದ್ದು.

13) ಯೋಜನೆಯಲ್ಲಿ ಘನ ತ್ಯಾಜ್ಯಗಳನ್ನು ಪ್ಲಾಸ್ಟಿಕ್ ಹಾಗೂ ಇತ್ತಾದಿಯಾಗಿ ವಿಂಗಡಿಸಿ Compost ಮಾಡಲು ಸೂಕ್ತ ಸ್ಥಳವನ್ನು ಕಾಯ್ದಿರಿಸತಕ್ಕದ್ದು. ಹಾಗೂ ನಿಗಧಿತ ಸ್ಥಳಕ್ಕೆ ಸಾಗಿಸಲು ಸೂಕ್ತ ವ್ಯವಸ್ಥೆಯನ್ನು ಕಡ್ಡಾಯವಾಗಿ ಮಾಡಿಕೊಳ್ಳತಕ್ಕದ್ದು.

14) ಕಟ್ಟಿಡದ ಕಾಮಗಾರಿ ಕಠಡಿಯಿಸುವ ಮುನ್ನ ಅರ್ಜಿದಾರರು ಲೈಸನ್ಸ್ ಅನ್ನು ಸ್ಥಳೀಯ ಸಂಸ್ಥೆಯಿಂದ ಪಡೆದುಕೊಳ್ಳತಕ್ಕದ್ದು.

15) ಕಟ್ಟಿಡ ನಿರ್ಮಾಣ ಸಮಯದಲ್ಲಿ, ಸಿಂಟರಿಂಗ್ ಅಥವಾ ಇನ್ನಿತರೆ ಕಾರಣಗಳಿಂದ ಏನಾದರೂ ಅನಾಹುತ ಸಂಭವಿಸಿದಲ್ಲಿ, ಆದಕ್ಕೆ ಅಭಿವೃದ್ಧಿದಾರರೇ ಜವಬ್ದಾರರಾಗಿರುತ್ತಾರೆ. ನಕ್ಷೆ ಮಂಜೂರು ಮಾಡಿದ ಯಾವುದೇ ಇಲಾಖೆ / ಸಂಸ್ಥೆಯು ಜವಬ್ದಾರರಾಗಿರುವುದಿಲ್ಲ.

16) ಅಭಿವೃದ್ಧಿದಾರರು ನಕ್ಷೆ ಅನುಮೋದನೆ ಸಂಬಂಧ ಜಮೀನಿನ ಮಾಲೀಕತ್ವದ ಬಗ್ಗೆ ಯಾವುದೇ ತಕ್ರಾರು ಮಾಹಿತಿ / ದಾಖಲಾತಿ ನೀಡಿದ್ದಲ್ಲಿ, ಅರ್ಜಿದಾರರಿಗೆ ಯಾವುದೇ ಮುನ್ನೂಚನೆ ನೀಡದೆ ನಕ್ಷೆ ಅನುಮೋದನೆಯು ತಂತಾನೇ ರದ್ದಾಗುತ್ತದೆ ಹಾಗೂ ಇಚಲಿಸಲು ಕಟ್ಟಿಡ ಸೂಕ್ತ ಕ್ರಮಕೈಗೊಳ್ಳಬಹುದಾಗುವುದು.

17) ಅಭಿವೃದ್ಧಿದಾರರು ಕುಡಿಯುವ ನೀರಿನ ಸರಬರಾಜಿಗಾಗಿ ಸಂಬಂಧಪಟ್ಟ ಬಿಡಬ್ಲ್ಯೂಎಸ್.ಎಸ್.ಬಿ ಯನ್ನು ಅಥವಾ ಸ್ಥಳೀಯ ಸಂಸ್ಥೆಯನ್ನು ಅವಲಂಬಿಸದೆ ನೀರಿನ ಸರಬರಾಜಿಗಾಗಿ ತಮ್ಮ ಸ್ವಂತ ವ್ಯವಸ್ಥೆಯನ್ನು ಮಾಡಿಕೊಳ್ಳತಕ್ಕದ್ದು.

18) ಅಭಿವೃದ್ಧಿದಾರರು ಕಟ್ಟಿಡದ ಕಾಮಗಾರಿ ಪ್ರಾರಂಭಿಸುವ ಮುನ್ನ ಸದರಿ ಕಟ್ಟಿಡಗಳಲ್ಲಿ ಕೆಲಸ ನಿರ್ವಹಿಸುವ ಕಾರ್ಮಿಕರುಗಳಿಗೆ ಶೌಚಾಲಯಗಳನ್ನು ಕಡ್ಡಾಯವಾಗಿ ನಿರ್ಮಿಸತಕ್ಕದ್ದು. ಹಾಗೂ ಸದರಿ ಸೂಚನೆಯನ್ನು ಕಟ್ಟುನಿಟ್ಟಾಗಿ ಪಾಲಿಸುವುದು ಇಬ್ಬಾದಲ್ಲಿ ಸದರಿ ಕಟ್ಟಿಡಕ್ಕೆ ಪ್ರಾರಂಭಿಕ ಪ್ರಮಾಣ ಪತ್ರವನ್ನು ನೀಡಲಾಗುವುದಿಲ್ಲ. ಹಾಗೂ ನೀಡಲಾಗಿರುವ ನಕ್ಷೆ ಮಂಜೂರಾತಿಯನ್ನು ಯಾವುದೇ ಮುನ್ನೂಚನೆಯಿಲ್ಲದೆ ರದ್ದುಪಡಿಸಲಾಗುವುದು.

19) ಕಟ್ಟಿಡ ನಿರ್ಮಾಣ ಸಮಯದಲ್ಲಿ, ಸುತ್ತಮುತ್ತಲಿನ ಪ್ರದೇಶಕ್ಕೆ, ಅನಾನುಕೂಲ ಶಬ್ದ ಮಾಲಿನ್ಯ, ತಡೆಗಟ್ಟುವ ಸಂಬಂಧ, ನಿರ್ಮಾಣದ ಹೊರಭಾಗಗಳಿಗೆ ಆಗಷ್ಟ ರಕ್ಷಣಾ ಕವಚವನ್ನು, ಕರ್ನಾಟಕ ರಾಜ್ಯ ಮಾಲಿನ್ಯ ನಿಯಂತ್ರಣ ಮಂಡಳಿರವರ ಸಲಹೆಯಂತೆ ಕಡ್ಡಾಯವಾಗಿ ಅಳವಡಿಸತಕ್ಕದ್ದು.

20) ಅಭಿವೃದ್ಧಿದಾರರು ವಾಹನ ನಿಲುಗಡೆಯ ಸ್ಥಳದಲ್ಲಿ ಕಡ್ಡಾಯವಾಗಿ ವಿದ್ಯುತ್ ವಾಹನಗಳಿಗೆ ಚಾರ್ಜಿಂಗ್ ಪಾಯಿಂಟ್ ಗಳನ್ನು ಅಳವಡಿಸತಕ್ಕದ್ದು.

21) ಅಭಿವೃದ್ಧಿದಾರರು ಸಿಟಿ ಮಾಸ್ಟರ್ ಪ್ಲಾನ್ ಗಳಲ್ಲಿ ಗುರುತಿಸಿರುವಂತೆ ವಿದ್ಯುತ್ ವಾಹನಗಳ ಚಾರ್ಜಿಂಗ್ ಗಳಿಗೆ ಸೂಕ್ತವಾದ ಮೀಸಲು ಸ್ಥಳಗಳನ್ನು ಕಾಯ್ದಿರಿಸತಕ್ಕದ್ದು.

22) SEEIA ಇಲಾಖೆಯಿಂದ ನಿರಾಕ್ಷೇಪಣಾ ಪತ್ರವನ್ನು ಪಡೆದು ಪ್ರಾರಂಭಿಕ ಪ್ರಮಾಣ ಪತ್ರ ನೀಡುವ ಮುನ್ನ ಪಡೆದು ಸಲ್ಲಿಸುವುದು.

23) ಗೌರವಾನ್ವಿತ ರಾಷ್ಟ್ರೀಯ ಹಸಿರು ನ್ಯಾಯಪೀಠ ರವರ ಪತ್ರ ಸಂಖ್ಯೆ: PCB/031/C&D/2016/5392/2020-21 ದಿ: 25.02.2021 ರಂತೆ Construction and Demolition (C & D) ಕಸವನ್ನು ಎಲೆ ಮಾಡುವ ಬಗ್ಗೆ, ನಿರ್ವಹಣೆ ಯೋಜನೆಯನ್ನು ULB (Urban Local Body) ರವರಿಗೆ ಸಲ್ಲಿಸಿ ಅನುಮೋದನೆ ಪಡೆದು ಪ್ರಾರಂಭಿಕ ಪ್ರಮಾಣ ಪತ್ರವನ್ನು ನೀಡುವ ಮುನ್ನ ಸಲ್ಲಿಸುವುದು.

ಅ) ಮನೆತಿ ಕಟ್ಟಿಡದ ನಕ್ಷೆಯನ್ನು ಮಾನ್ಯ ಆಯುಕ್ತರವರ ಆದೇಶ ಸಂಖ್ಯೆ:3787, ದಿನಾಂಕ: 18.06.2022 ರಂದು ಅನುಮೋದಿಸಿರುತ್ತಾರೆ.

ಆ) ಅರ್ಜಿದಾರರು ಚಲನ್ ಸಂಖ್ಯೆ:GN22082101 ದಿನಾಂಕ:30.08.2022 ರಲ್ಲಿ ನಕ್ಷೆ ಮಂಜೂರಾತಿ ಶುಲ್ಕಗಳನ್ನು ಪಾವತಿಸಿರುತ್ತಾರೆ.

ಮೊತ್ತ ರೂಗಳಲ್ಲಿ.

1.	ನಕ್ಷೆ ಪರಿಶೀಲನಾ ಶುಲ್ಕ	6,30,369.00
2.	ಸೇವಾಶುಲ್ಕ	6,30,369.00
3.	ಅಭಿವೃದ್ಧಿ ಶುಲ್ಕ	28,016.00
4.	ನಕ್ಷೆ ಪ್ರತಿಗಳ ಶುಲ್ಕ	56,000.00
5.	ಕೆರೆ ಅಭಿವೃದ್ಧಿ ಶುಲ್ಕ	1,03,699.00
	ಒಟ್ಟು ಮೊತ್ತ	14,48,453.00
	'ಸಿ' ಜಿ.ಎಸ್.ಟಿ 9%	1,30,361.00
	'ಎಸ್' ಜಿ.ಎಸ್.ಟಿ 9%	1,30,361.00
7.	ಸೊಳಳೆ ನಿಯಂತ್ರಣ ಶುಲ್ಕ	94,574.00
8	ಕಾರ್ಮಿಕ ಕಲ್ಯಾಣ ನಿಧಿ	9,80,013.00
9	ಭದ್ರತೆಯ ಠೇವಣಿ	7,00,410.00
0	ಪೂರ್ಣಾವಧಿಕ	28.00
	ಪಾವತಿಸಿರುವ ಒಟ್ಟು ಮೊತ್ತ	34,84,200.00

(ಮೂವತ್ತನಾಲ್ಕು ಲಕ್ಷದ ಎಂಬತ್ತಾನಾಲ್ಕು ಸಾವಿರದ ಇನ್ನೂರು ರೂಗಳು ಮಾತ್ರ)

ನಮ್ಮ/ಆ/ಆ- 1 /ಕಾ-4 ದಿನಾಂಕ 24/10/2022-2023 ಬೆಂಗಳೂರು ಅಭಿವೃದ್ಧಿ ಪ್ರಾಧಿಕಾರ, ಬೆಂಗಳೂರು ನಕ್ಷೆಗೆ ನೀಡಿರುವ ಮಂಜೂರಾತಿಯು ಎರಡು ವರ್ಷಗಳ ಅವಧಿಗೆ (ದಿನಾಂಕ: 15/9/2022 ರಿಂದ 14/9/2024 ರವರೆಗೆ) ಮಾತ್ರ ಮಾನ್ಯತೆ ಹೊಂದಿರುತ್ತದೆ.

ಆಯುಕ್ತರ ಪರವಾಗಿ
ಬೆಂಗಳೂರು ಅಭಿವೃದ್ಧಿ ಪ್ರಾಧಿಕಾರ
ಬೆಂಗಳೂರು

ದಿನಾಂಕ: 15/9/2022

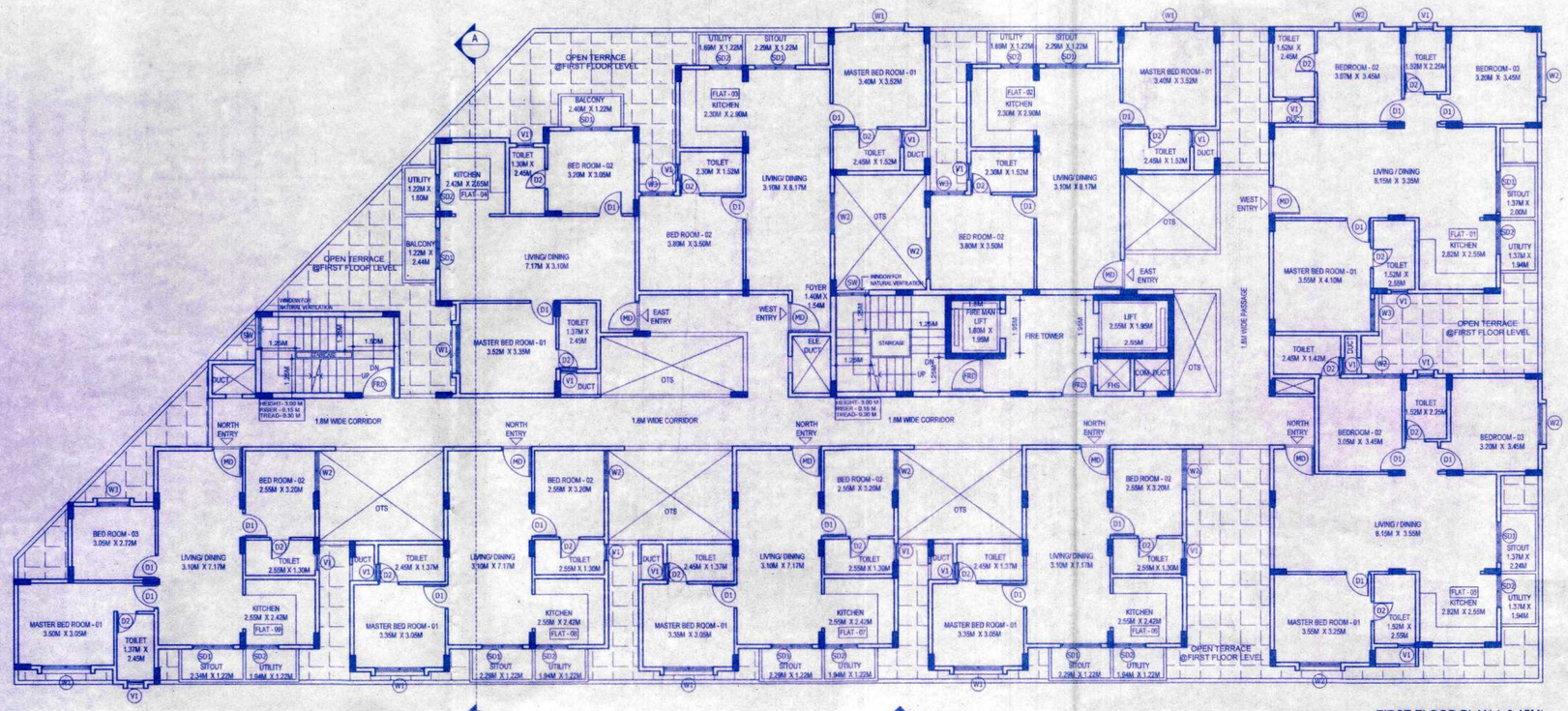

FIRST FLOOR PLAN (+3.15M)
NO. OF UNITS - 09

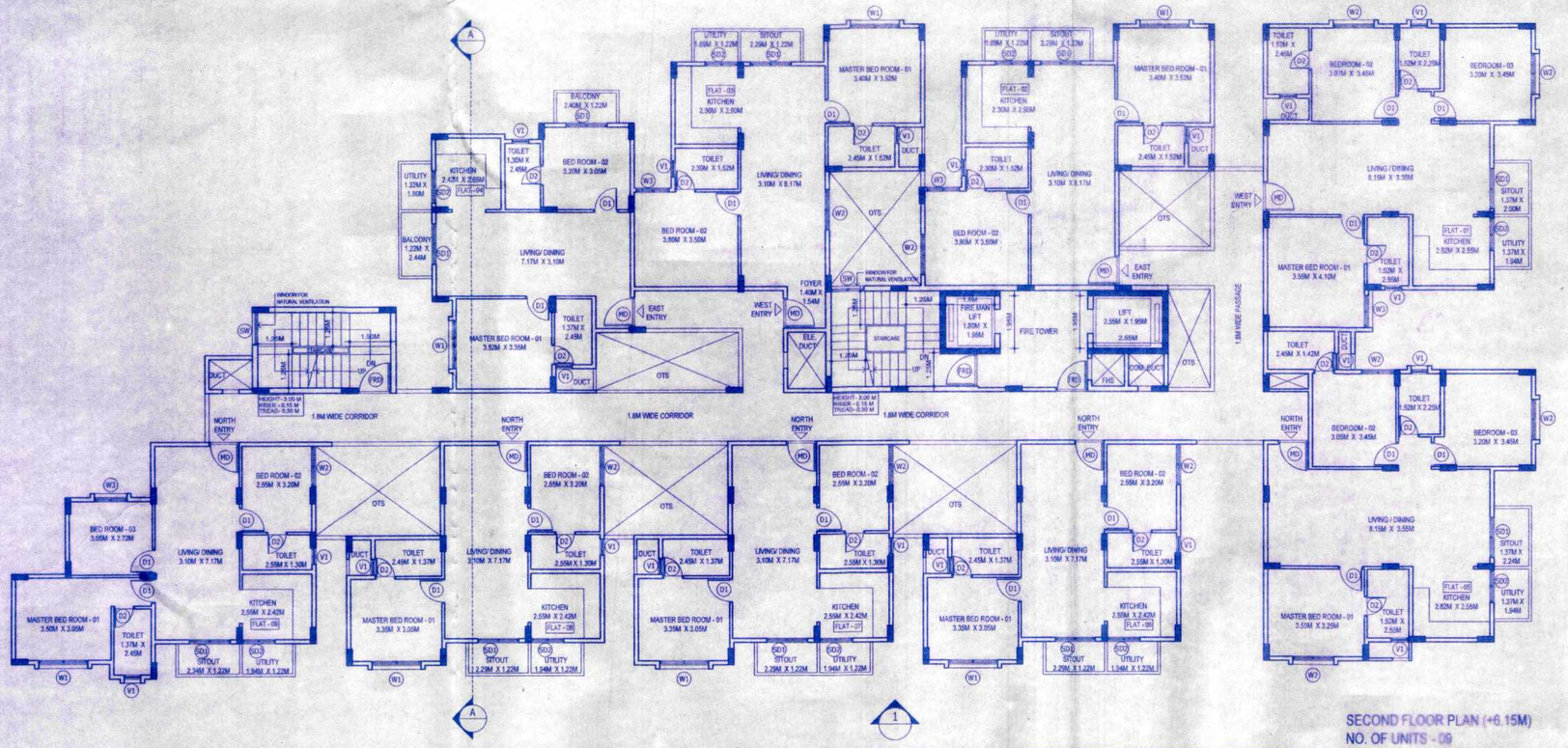

SECOND FLOOR PLAN (+6.15M)
NO. OF UNITS - 09

ಷರತ್ತುಗಳು

1) ಕಟ್ಟಡದ ಅಮಾನಾರಿಯ ಆರ್.ಸಿ.ಸಿ ಕಂಬಗಳು ನೆಲಮಟ್ಟಿಗೆ ಎತ್ತರಿಸಿದ ನಂತರ ಬಂಗಳೂರು ಅಭಿವೃದ್ಧಿ ಪ್ರಾಧಿಕಾರದಿಂದ ಪ್ರಾರಂಭಿಕ ಪ್ರಮಾಣ ಪತ್ರವನ್ನು ಪಡೆಯತಕ್ಕದ್ದು.

2) ಬಂಡಿದಾರಿ / ರಾಜ ಕಾಲುವೆ / ಮಳೆ ನೀರು ಚರಂಡಿ ಇನ್ನೂ ಯಾವುದೇ ತರಹದ ಖರಾಬು ಜಮೀನು ಸದರಿ ಜಮೀನಿನ ವಿಸ್ತೀರ್ಣದಲ್ಲಿ ಇದ್ದಲ್ಲಿ, ಆ ಪ್ರದೇಶದಲ್ಲಿ ಯಾವುದೇ ತರಹದ ನಿರ್ಮಾಣದ ಕಾರ್ಯವನ್ನು ಮಾಡುವಂತಿಲ್ಲ. ಹಾಗೂ ಇತರ ಯಾವುದೇ ಅಭಿವೃದ್ಧಿಕಾಗಾಗಿ ಉಪಯೋಗಿಸತಕ್ಕದಲ್ಲ. ಮತ್ತು ಅಂತಹ ಪ್ರದೇಶಕ್ಕೆ ಸೂಕ್ತ ರಕ್ಷಣೆ ಒದಗಿಸುವುದು.

3) ಅಭಿವೃದ್ಧಿದಾರರು ಭದ್ರತಾ ಸಿಬ್ಬಂದಿಯವರನ್ನು ನೇಮಿಸಿ ಕಟ್ಟಡ ನಿರ್ಮಾಣದ ಪ್ರದೇಶದ ಒಳಗೆ ಹೋಗಲು ಮತ್ತು ಹೊರಗೆ ಬರಲು ವಾಹನ ಸಂಚಾರ ವ್ಯವಸ್ಥೆಯಲ್ಲಿ, ಅಡಚಣೆ ಅಂಟಾಗದಂತೆ ವ್ಯವಸ್ಥೆ ಕಲ್ಪಿಸಿ ಸಾರ್ವಜನಿಕರಿಗೆ ಹಾಗೂ ವಾಹನ ಸಂಚಾರಕ್ಕೆ, ತೊಂದರೆಯಾಗದಂತೆ ನೋಡಿಕೊಳ್ಳತಕ್ಕದ್ದು. ಹಾಗೂ ವಾಹನ ತಾಣಗಳಿಗೆ ಮತ್ತು ಭದ್ರತಾ ವ್ಯವಸ್ಥೆಯನ್ನು ಸ್ವತ್ತಿನ ಒಳಭಾಗದಲ್ಲಿ ಒಳಪಡಿಸಿ ನಿರ್ವಹಿಸುವುದು.

4) ಅರ್ಜಿದಾರರು ತಾಸಂಬದ್ಧ ಸಂಸ್ಥೆಗಳಿಗೆ, ಬಿಡಿಎ / ಬಿಬಿಎಂಪಿ / ನಗರ ಸಭೆ / ಪಂಚಾಯತ್ ಗೆ ಯಾವುದಾದರೂ ಬಾಕಿ ಶುಲ್ಕಗಳನ್ನು ಪಾವತಿಸಬೇಕಿದ್ದಲ್ಲಿ, ಅಂತಹ ಸಂಸ್ಥೆಗಳು ವಿಧಿಸುವ ಶುಲ್ಕವನ್ನು ಪಾವತಿಸತಕ್ಕದ್ದು.

5) ಮಳೆ ನೀರು ಕೊಯ್ಲನ್ನು ಬೆಂಗಳೂರು ಜಲ ಮಂಡಳಿ ರವರು ನಿಗಧಿಪಡಿಸಿರುವಂತೆ ಕಡ್ಡಾಯವಾಗಿ ಅಳವಡಿಸುವುದು.

6) ಇಇಗಳು ಕೊಳಚೆ ವಿಧಾನವನ್ನು ಕುಡಿಯುವ ನೀರಿಗಾಗಿ ಹಾಗೂ ಇತರ ಅಂದ್ರಶಿತ ವ್ಯವಸ್ಥೆಗಳಿಗಾಗಿ ಅಳವಡಿಸುವುದು.

7) ಒಳಚರಂಡಿ ವ್ಯವಸ್ಥೆಗಾಗಿ ಸ್ಥಾಪಿಸಿದ ವ್ಯವಸ್ಥೆಯ ಶುದ್ಧೀಕರಣ ಘಟಕವನ್ನು (S.T.P) ಅಳವಡಿಸಿ ಹಾಗೂ ಶುದ್ಧೀಕರಿಸಿದ ನೀರನ್ನು ಮರುಗಳಲ್ಲಿನ ಶೌಚಾಲಯ, Gardening ಹಾಗೂ ಗಿಡಮರ Lawn ಗಳಿಗಾಗಿ ಕಡ್ಡಾಯವಾಗಿ ಉಪಯೋಗಿಸತಕ್ಕದ್ದು. ಮತ್ತು ಇದರಿಂದ ಉತ್ಪತ್ತಿಯಾಗುವ Sewage ಪೂರ್ಣ ನೀರನ್ನು ಯಾವುದೇ ಕಾರಣಕ್ಕೂ ಕೆರೆ/ಹಳ್ಳ/ಕಂದಿಮೆಗಳಿಗೆ ಬಿಡತಕ್ಕದ್ದಲ್ಲ.

8) ಅಭಿವೃದ್ಧಿದಾರರು ಕಟ್ಟಡದ ಆವರಣಗಳಲ್ಲಿ, ಗಿಡ ಮರಗಳನ್ನು ಬೆಳೆಸಿ ಪರಿಸರವನ್ನು ಸಂರಕ್ಷಿಸುವ ಜವಾಬ್ದಾರಿ ಬದ್ಧರಾಗಿರತಕ್ಕದ್ದು.

9) ಅಭಿವೃದ್ಧಿದಾರರು ಕಟ್ಟಡಗಳಿಗೆ ಸೋಲಾರ್ ಉಪಕರಣಗಳನ್ನು ಅಳವಡಿಸಿಕೊಳ್ಳತಕ್ಕದ್ದು.

10) ಅಭಿವೃದ್ಧಿದಾರರು ಟ್ರಾನ್ಸ್ ಫಾರ್ಮರ್ ಗಾಗಿ ಗುರುತಿಸಿರುವ ಪ್ರದೇಶದಲ್ಲಿ ಅಳವಡಿಸತಕ್ಕದ್ದು. ಬೇರೆ ಯಾವುದೇ ಅಭಿವೃದ್ಧಿಕ್ಕಾಗಿ ಉಪಯೋಗಿಸತಕ್ಕದ್ದಲ್ಲ.

11) ಅಭಿವೃದ್ಧಿದಾರರು ಕಟ್ಟಡದ ಸುರಕ್ಷತೆ ಹಾಗೂ ಭದ್ರತೆಯ, ಕಟ್ಟಡದ ವಿನ್ಯಾಸದ ಬಗ್ಗೆ ಸಂಪೂರ್ಣವಾಗಿ ಜವಬ್ದಾರರಾಗಿರತಕ್ಕದ್ದು. ಕಟ್ಟಡದ ವಿನ್ಯಾಸದ ಬಗ್ಗೆ ಬೆಂಗಳೂರು ಅಭಿವೃದ್ಧಿ ಪ್ರಾಧಿಕಾರವು ಯಾವುದೇ ರೀತಿಯ ಹೊಣೆಗಾರಿಕೆ ಮತ್ತು ಜವಾಬ್ದಾರಿಯನ್ನು ಹೊಂದಿರುವುದಿಲ್ಲ. ಕಟ್ಟಡ ನಿರ್ಮಾಣ ಸಮಯದಲ್ಲಿ, ಕಟ್ಟಡ ನಿರ್ಮಾಣಕ್ಕೆ, ಕಾರ್ಮಿಕರು ಹಾಗೂ ನಿರ್ಮಾಣದ ಬಗ್ಗೆ, ಎಲ್ಲಾ, ಸೂಕ್ತ ಕ್ರಮಗಳನ್ನು, ಅಳವಡಿಸಿಕೊಳ್ಳತಕ್ಕದ್ದು. ನಿರ್ಮಾಣ ಸಮಯದಲ್ಲಿ, ಯಾವುದೇ ತರಹದ ಅಪಾಯಕ್ಕೆ ಅಥವಾ ಪ್ರಾಣ ಹಾನಿಯಾಗದಂತೆ ಕಟ್ಟುನಿಟ್ಟಿನ ಎಚ್ಚರವಹಿಸತಕ್ಕದ್ದು. ಯಾವುದೇ ತರಹದ ಅಪಾಯಕ್ಕೆ ಗುತ್ತಿಗೆ ಪಡೆದ ನಿರ್ಮಾಣದಾರರು ನೇರ ಜವಬ್ದಾರರಾಗಿರುತ್ತಾರೆ. ಅಂತಹ ಪ್ರಸಂಗ ಕಂಡುಬಂದಲ್ಲಿ, ಕಾನೂನು ಕ್ರಮ ಜರುಗಿಸುವುದಲ್ಲದೆ ನಿಡಲಾಗಿರುವ ಮಂಜೂರಾತಿಯು ತಂತಾನೆ ರದ್ದಾಗುತ್ತದೆ.

12) ಅಭಿವೃದ್ಧಿದಾರರು ಕಟ್ಟಡ ನಿರ್ಮಾಣ ಸಮಯದಲ್ಲಿ, ಕಟ್ಟಡ ನಿರ್ಮಾಣ ಸಾಮಗ್ರಿಗಳಿಂದಾಗಲೀ ಅಥವಾ ಇನ್ನಾವುದೇ ಕಟ್ಟಡದ ಅನುಪಯುಕ್ತ ಸಾಮಗ್ರಿಗಳಿಂದ ಸಾರ್ವಜನಿಕರಿಗೆ ಹಾಗೂ ಪರಿಸರಕ್ಕೆ, ಯಾವುದೇ ತೊಂದರೆಯಾಗದಂತೆ ಸೂಕ್ತ ವ್ಯವಸ್ಥೆ ಮಾಡತಕ್ಕದ್ದು. ಇದಕ್ಕೆ ಅನುಗುಣವಾಗಿ ಬ್ಯಾರಿಕೇಡಿಂಗ್ ನ್ನು ಅಳವಡಿಸಿ ನಿರ್ಮಾಣ ಕಾರ್ಯ ಕೈಗೊಳ್ಳತಕ್ಕದ್ದು.

13) ಯೋಜನೆಯಲ್ಲಿ ಘನ ತ್ಯಾಜ್ಯಗಳನ್ನು ಪ್ಲಾಸ್ಟಿಕ್ ಹಾಗೂ ಇತ್ಯಾದಿಯಾಗಿ ವಿಂಗಡಿಸಿ Compost ಮಾಡಲು ಸೂಕ್ತ ಸ್ಥಳವನ್ನು ಕಾಯ್ದಿರಿಸತಕ್ಕದ್ದು. ಹಾಗೂ ನಿಗಧಿತ ಸ್ಥಳಕ್ಕೆ ಸಾಗಿಸಲು ಸೂಕ್ತ ವ್ಯವಸ್ಥೆಯನ್ನು ಕಡ್ಡಾಯವಾಗಿ ಮಾಡಿಕೊಳ್ಳತಕ್ಕದ್ದು.

14) ಕಟ್ಟಡದ ಕಾಮಗಾರಿ ಆರಂಭಿಸುವ ಮುನ್ನ ಅರ್ಜಿದಾರರು ಲೈಸೆನ್ಸ್ ಅನ್ನು ಸ್ಥಳೀಯ ಸಂಸ್ಥೆಯಿಂದ ಪಡೆಯತಕ್ಕದ್ದು.

15) ಕಟ್ಟಡ ನಿರ್ಮಾಣ ಸಮಯದಲ್ಲಿ, ನಂಬಿರಿಂಗ್ ಅಥವಾ ಇನ್ನಿತರೆ ಕಾರಣಗಳಿಂದ ಏನಾದರೂ ಅಪಾಯಕ್ಕೆ ಸಂಭವಿಸಿದ್ದಲ್ಲಿ, ಅದಕ್ಕೆ, ಅಭಿವೃದ್ಧಿದಾರರೇ ಜವಬ್ದಾರರಾಗಿರುತ್ತಾರೆ. ನಕ್ಷೆ ಮಂಜೂರು ಮಾಡಿದ ಯಾವುದೇ ಇಲಾಖೆ / ಸಂಸ್ಥೆಯು ಜವಬ್ದಾರರಾಗಿರುವುದಿಲ್ಲ.

16) ಅಭಿವೃದ್ಧಿದಾರರು ನಕ್ಷೆ ಅನುಮತಿಗೆ ಸಂಬಂಧಿಸಿದ ಮಾಹಿತಿಯ ಬಗ್ಗೆ, ಯಾವುದೇ ತಪ್ಪು ಮಾಹಿತಿ / ದಾಖಲಾತಿ ನೀಡಿದಲ್ಲಿ, ಅರ್ಜಿದಾರರಿಗೆ ಯಾವುದೇ ಮುನ್ಸೂಚನೆ ನೀಡದೆ ನಕ್ಷೆ ಅನುಮೋದನೆಯು ತಪ್ಪಿಂತಾನೇ ರದ್ದಾಗುವುದು ಹಾಗೂ ಕಾನೂನು ರೀತ್ಯಾ ಸೂಕ್ತ ಕ್ರಮಕೈಗೊಳ್ಳಲಾಗುವುದು.

17) ಅಭಿವೃದ್ಧಿದಾರರು ಕುಡಿಯುವ ನೀರಿನ ಸರಬರಾಜಿಗಾಗಿ ಸಂಬಂಧಪಟ್ಟು ಬಿಡಬ್ಲ್ಯೂಎಸ್.ಎಸ್.ಬಿ ಯನ್ನು ಅಥವಾ ಸ್ಥಳೀಯ ಸಂಸ್ಥೆಯನ್ನು ಅವಲಂಬಿಸದೆ ನೀರಿನ ಸರಬರಾಜಿಗಾಗಿ ತಮ್ಮ ಸ್ವಂತ ವ್ಯವಸ್ಥೆಯನ್ನು ಮಾಡಿಕೊಳ್ಳತಕ್ಕದ್ದು.

18) ಅಭಿವೃದ್ಧಿದಾರರು ಕಟ್ಟಡದ ಕಾಮಗಾರಿ ಪ್ರಾರಂಭಿಸುವ ಮುನ್ನ ಸದರಿ ಕಟ್ಟಡಗಳಲ್ಲಿ ಕೆಲಸ ನಿರ್ವಹಿಸುವ ಕಾರ್ಮಿಕರುಗಳಿಗೆ ಶೌಚಾಲಯಗಳನ್ನು ಕಡ್ಡಾಯವಾಗಿ ನಿರ್ಮಿಸತಕ್ಕದ್ದು. ಹಾಗೂ ಸದರಿ ಸೂಚನೆಯನ್ನು ಕಟ್ಟುನಿಟ್ಟಾಗಿ ಪಾಲಿಸುವುದು ಇಲ್ಲವಾದಲ್ಲಿ ಸದರಿ ಕಟ್ಟಡಕ್ಕೆ, ಪ್ರಾರಂಭಿಕ ಪ್ರಮಾಣ ಪತ್ರವನ್ನು ನೀಡಲಾಗುವುದಿಲ್ಲ. ಹಾಗೂ ನೀಡಲಾಗಿರುವ ನಕ್ಷೆ ಮಂಜೂರಾತಿಯನ್ನು, ಯಾವುದೇ ಮುನ್ಸೂಚನೆಯಿಲ್ಲದೆ ರದ್ದುಪಡಿಸಲಾಗುವುದು.

19) ಕಟ್ಟಡ ನಿರ್ಮಾಣ ಸಮಯದಲ್ಲಿ, ಸುತ್ತಮುತ್ತಲಿನ ಪ್ರದೇಶಕ್ಕೆ, ಅನಾನುಕೂಲ ಶಬ್ದ, ಮಾಲಿನ್ಯ ತಡೆಗಟ್ಟುವ ಸಂಬಂಧ, ನಿರ್ಮಾಣದ ಹೊರಭಾಗಗಳಿಗೆ ಅಗತ್ಯ ರಕ್ಷಣಾ ಕವಚವನ್ನು ಕರ್ನಾಟಕ ರಾಜ್ಯ ಮಾಲಿನ್ಯ ನಿಯಂತ್ರಣ ಮಂಡಳಿಗಿರುವ ಸಲಹೆಯಂತೆ ಕಡ್ಡಾಯವಾಗಿ ಅಳವಡಿಸತಕ್ಕದ್ದು.

20) ಅಭಿವೃದ್ಧಿದಾರರು ವಾಹನ ನಿಲುಗಡೆಯ ಸ್ಥಳದಲ್ಲಿ ಕಡ್ಡಾಯವಾಗಿ ವಿದ್ಯುತ್ ವಾಹನಗಳಿಗೆ ಚಾರ್ಜಿಂಗ್ ಪಾಯಿಂಟ್ ಗಳನ್ನು ಅಳವಡಿಸತಕ್ಕದ್ದು.

21) ಅಭಿವೃದ್ಧಿದಾರರು ಸೈಟ್ ಮಾಸ್ಟರ್ ಪ್ಲಾನ್ ಗಳಲ್ಲಿ ಗುರುತಿಸಿರುವಂತೆ ವಿದ್ಯುತ್ ವಾಹನಗಳ ಚಾರ್ಜಿಂಗ್ ಗಳಿಗೆ ಸೂಕ್ತವಾದ ಮೀಸಲು ಸ್ಥಳಗಳನ್ನು ಕಾಯ್ದಿರಿಸತಕ್ಕದ್ದು.

22) SEEIA ಇವರುಗಳಿಂದ ನಿರಾಕ್ಷೇಪಣಾ ಪತ್ರವನ್ನು ಪಡೆದು ಪ್ರಾರಂಭಿಕ ಪ್ರಮಾಣ ಪತ್ರ ನೀಡುವ ಮುನ್ನ ಪಡೆದು ಸಲ್ಲಿಸುವುದು.

23) ಗೌರವಾನ್ವಿತ ರಾಷ್ಟ್ರೀಯ ಹಸಿರು ನ್ಯಾಯಾಧಿಕರಣ ರವರ ಪತ್ರ ಸಂಖ್ಯೆ: PCB/031/C&D/2016/5392/2020-21 ದಿ. 25.02.2021 ರಂತೆ Construction and Demolition (C & D) ಕಸವನ್ನು ವಿಲೆ ಮಾಡುವ ಬಗ್ಗೆ, ನಿರ್ವಹಣೆ ಯೋಜನೆಯನ್ನು ULB (Urban Local Body) ರವರಿಗೆ ಸಲ್ಲಿಸಿ ಅನುಮೋದನೆ ಪಡೆದು ಪ್ರಾರಂಭಿಕ ಪ್ರಮಾಣ ಪತ್ರವನ್ನು ನೀಡುವ ಮುನ್ನ ಸಲ್ಲಿಸುವುದು.

ಅ) ಮಳೆ ಕಟ್ಟಡದ ನಕ್ಷೆಯನ್ನು ಮಾತ್ರ, ಆಯುಕ್ತರವರ ಆದೇಶ ಸಂಖ್ಯೆ:3767, ದಿನಾಂಕ: 18.08.2022 ರಂದು ಅನುಮೋದಿಸಿರುತ್ತಾರೆ.

ಆ) ಅರ್ಜಿದಾರರು ಚಲಾನ್ ಸಂಖ್ಯೆ:GN22082101 ದಿನಾಂಕ:30.08.2022 ರಲ್ಲಿ ನಕ್ಷೆ ಮಂಜೂರಾತಿ ಶುಲ್ಕಗಳನ್ನು ಪಾವತಿಸಿರುತ್ತಾರೆ.

ಮೊತ್ತ ರೂಗಳಲ್ಲಿ

1.	ನಕ್ಷೆ ಪರಿಶೀಲನಾ ಶುಲ್ಕ	6,30,360.00
2.	ಸೇವಾಶುಲ್ಕ	6,30,360.00
3.	ಅಭಿವೃದ್ಧಿ ಶುಲ್ಕ	28,016.00
4.	ನಕ್ಷೆ ಪ್ರಕಾಶನ ಶುಲ್ಕ	56,000.00
5.	ಕೆಎಸ್ ಅಭಿವೃದ್ಧಿ ಶುಲ್ಕ	1,00,000.00
	ಒಟ್ಟು ಮೊತ್ತ	14,48,453.00
	'ಸಿ' ಜಿ.ಎಸ್.ಟಿ. 9%	1,30,361.00
	'ಎಸ್' ಜಿ.ಎಸ್.ಟಿ. 9%	1,30,361.00
7.	ಶೂನ್ಯಬಿಲ್ ನಿರ್ಮಾಣ ವೆಚ್ಚ ಶುಲ್ಕ	94,574.00
8.	ಕಾಮಗಾರಿ ಕಲ್ಯಾಣ ನಿಧಿ	9,80,513.00
9.	ಭದ್ರತಾ ಠೇವಣಿ	7,00,410.00
9.	ಪೂರ್ವಾಜಾಗತಕ್ಕೆ	28.00
	ಪಾವತಿಸಿರುವ ಒಟ್ಟು ಮೊತ್ತ	34,84,200.00

(ಮೂವತ್ತನಾಲ್ಕು ಲಕ್ಷದ ಎಂಬತ್ತನಾಲ್ಕು ಸಾವಿರದ ಇನ್ನೂರು ರೂಗಳು ಮಾತ್ರ)

ನಮ್ಮ/ಆಸ/ಪಅ- 1 /ಸಸ-4 (ಪ್ರಕ್ರಿ) 24/2022-23
ಬೆಂಗಳೂರು ಅಭಿವೃದ್ಧಿ ಪ್ರಾಧಿಕಾರ, ಬೆಂಗಳೂರು ನಕ್ಷೆಗೆ ನೀಡಿರುವ ಮಂಜೂರಾತಿಯು ಒಂದು ವರ್ಷಗಳ ಅವಧಿಗೆ (ದಿನಾಂಕ: 15/9/2022 ರಿಂದ 14/9/2024 ರವರೆಗೆ) ಮಾತ್ರ ಮಾನ್ಯತೆ ಪಡೆದಿರುತ್ತದೆ.

ದಿನಾಂಕ: 15/9/2022

ಆಯುಕ್ತರ ಪರವಾಗಿ
ಬೆಂಗಳೂರು ಅಭಿವೃದ್ಧಿ ಪ್ರಾಧಿಕಾರ
ಬೆಂಗಳೂರು

KEY PLAN

Orientation

LEGEND

Site Boundary	
12.00m Setback line	
Basement line	

SCHEDULE OF OPENINGS

S.NO	DESCRIPTION	SILL	DIMENSION IN Mtrs
MD	MAIN DOOR	0	1.10 X 2.10
D1	BED ROOM DOOR	0	0.90 X 2.10
D2	TOILET DOOR	0	0.75 X 2.10
SD1	SLIDING DOOR	0	1.35 X 2.10
SD2	SLIDING DOOR	0	1.20 X 2.10
FRD	FIRE RATED DOOR	0	1.20 X 2.10
W1	WINDOW	0.90	1.80 X 1.20
W2	WINDOW	0.90	1.50 X 1.20
W3	WINDOW	0.90	1.20 X 1.20
V1	VENTILATOR	2.00	0.60 X 0.60
SW	STAIRCASE WINDOW	0.90	1.20 X 1.20

OWNER'S SIGNATURE :-

M/S. POORVI INFINITE PVT. LTD.

ARCHITECT'S SIGNATURE :-

Sri. T. GNANAVEL, Architect
License No. BCC/BL-3.0/A-2552/2013-14

PROJECT TITLE:

PROPOSED RESIDENTIAL BUILDING PLAN
SURVEY NO: 32/3, CHIKKANAYAKANAHALLI VILLAGE,
VARTHUR HOBLI, BANGALORE EAST TALUK,
BANGALORE - 560035

DRAWING TITLE:

FIRST FLOOR PLAN &
SECOND FLOOR PLAN

SHEET NO : 4/7 | SCALE : 1:100

SHEET SIZE : A1

ARCHITECT:

BLENDS DESIGN PVT.LTD
R P REGENCY, NO. 50/7,
3RD FLOOR, 2ND CROSS,
P & T COLONY, R.T. NAGAR,
BANGALORE -560032.
e-mailid:infoblends@gmail.com

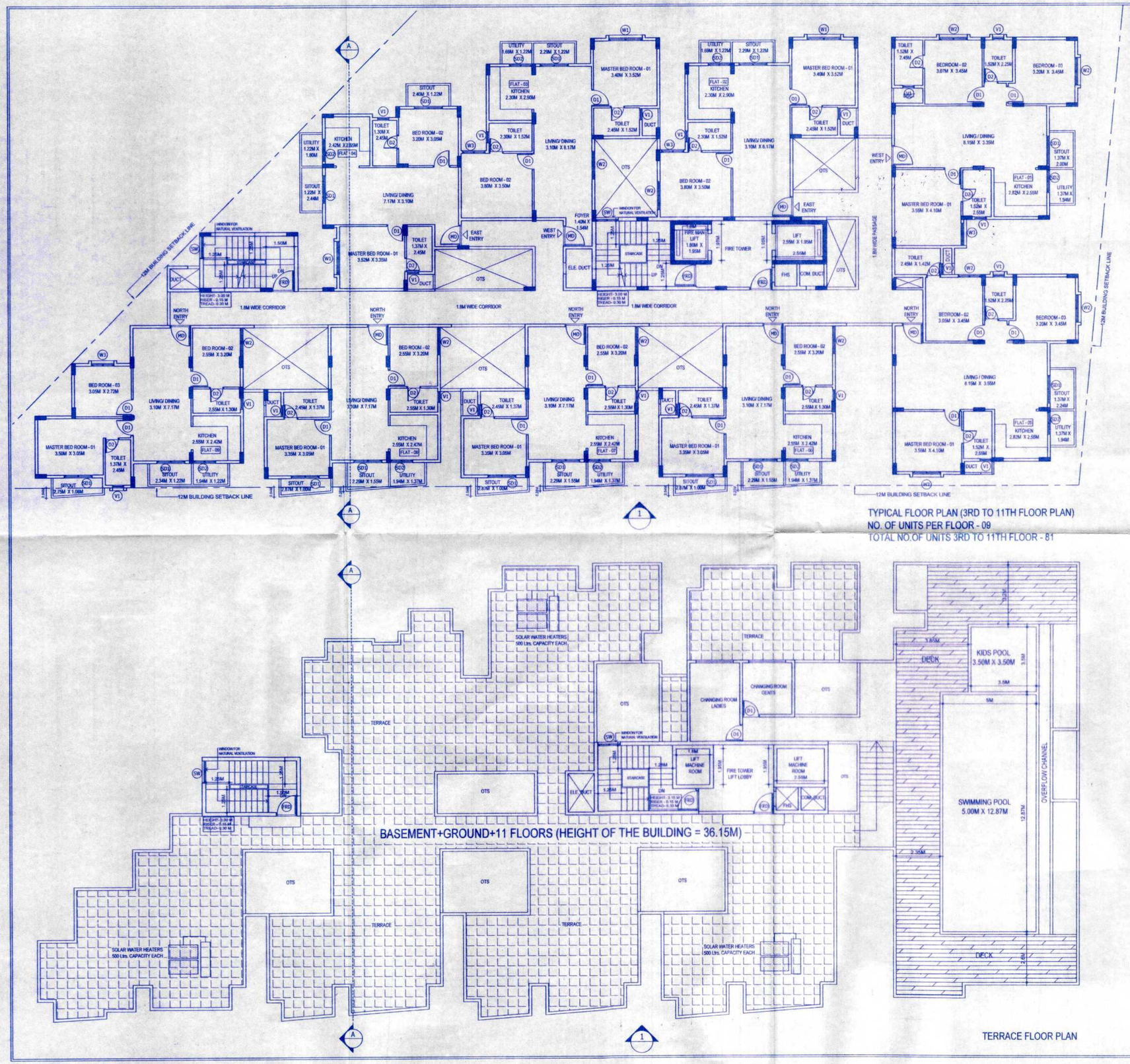

ಷರತ್ತುಗಳು

1) ಕಟ್ಟಿಡದ ಕಾಮಗಾರಿಯ ಆರ್.ಸಿ.ಸಿ ಕಂಬಗಳು ನೆಲಮಟ್ಟಕ್ಕೆ ಎತ್ತರಿಸಿದ ನಂತರ ಬೆಂಗಳೂರು ಅಭಿವೃದ್ಧಿ ಪ್ರಾಧಿಕಾರದಿಂದ ಪ್ರಾರಂಭಿಕ ಪ್ರಮಾಣ ಪತ್ರವನ್ನು ಪಡೆಯತಕ್ಕದ್ದು.
2) ಬಂಡಿದಾರಿ / ರಾಜ ಕಾಲುವೆ / ಮಳೆ ನೀರು ಚರಂಡಿ ಇನ್ನೂ ಯಾವುದೇ ತರಹದ ಖರಾಬು ಜಮೀನು ಸದರಿ ಜಮೀನಿನ ವಿಸ್ತೀರ್ಣದಲ್ಲಿ ಇದ್ದಲ್ಲಿ, ಆ ಪ್ರದೇಶದಲ್ಲಿ ಯಾವುದೇ ತರಹದ ನಿರ್ಮಾಣದ ಕಾರ್ಯವನ್ನು ಮಾಡುವಂತಿಲ್ಲ. ಹಾಗೂ ಇತರ ಯಾವುದೇ ಉದ್ದೇಶಕ್ಕಾಗಿ ಉಪಯೋಗಿಸತಕ್ಕದ್ದಲ್ಲ ಮತ್ತು ಅಂತಹ ಪ್ರದೇಶಕ್ಕೆ ಸೂಕ್ತ ರಕ್ಷಣೆ ಒದಗಿಸುವುದು.
3) ಅಭಿವೃದ್ಧಿದಾರರು ಭದ್ರತಾ ಸಿಬ್ಬಂಧಿಯವರನ್ನು ನೇಮಿಸಿ ಕಟ್ಟಿಡ ನಿರ್ಮಾಣದ ಪ್ರದೇಶದ ಒಳಗೆ ಹೋಗಲು ಮತ್ತು ಹೊರಗೆ ಬರಲು ವಾಹನ ಸಂಚಾರ ವ್ಯವಸ್ಥೆಯಲ್ಲಿ ಅಡಚಣೆ ಉಂಟಾಗದಂತೆ ವ್ಯವಸ್ಥೆ ಕಲ್ಪಿಸಿ ಸಾರ್ವಜನಿಕರಿಗೆ ಹಾಗೂ ವಾಹನ ಸಂಚಾರಕ್ಕೆ, ತೊಂದರೆಯಾಗದಂತೆ ನೋಡಿಕೊಳ್ಳತಕ್ಕದ್ದು. ಹಾಗೂ ವಾಹನ ತಪಾಸಣೆಗೆ ಮತ್ತು ಭದ್ರತಾ ವ್ಯವಸ್ಥೆಯನ್ನು ಸ್ವತ್ತಿನ ಒಳಭಾಗದಲ್ಲಿ ಅಳವಡಿಸಿ ನಿರ್ವಹಿಸುವುದು.
4) ಅರ್ಜದಾರರು ಶಾಸನಬದ್ಧ ಸಂಸ್ಥೆಗಳಿಗೆ, ಬಿಡಿಎ / ಬಿಬಿಎಂಪಿ / ನಗರ ಸಭೆ / ಪಂಚಾಯತ್ ಗೆ ಯಾವುದಾದರೂ ಬಾಕಿ ಶುಲ್ಕಗಳನ್ನು ಪಾವತಿಸಬೇಕಿದ್ದಲ್ಲಿ, ಅಂತಹ ಸಂಸ್ಥೆಗಳು ವಿಧಿಸುವ ಶುಲ್ಕವನ್ನು ಪಾವತಿಸತಕ್ಕದ್ದು.
5) ಮಳೆ ನೀರು ಕೊಯ್ಲನ್ನು ಬೆಂಗಳೂರು ಜಲ ಮಂಡಳಿ ರವರು ನಿಗಧಿಪಡಿಸಿರುವಂತೆ ಕಡ್ಡಾಯವಾಗಿ ಅಳವಡಿಸುವುದು.
6) ಇಬ್ಬಗೆಯ ಕೊಳವೆ ವಿಧಾನವನ್ನು ಕುಡಿಯುವ ನೀರಿಗಾಗಿ ಹಾಗೂ ಇತರೆ ಉದ್ದೇಶಿತ ವ್ಯವಸ್ಥೆಗಳಿಗಾಗಿ ಅಳವಡಿಸುವುದು.
7) ಒಳಚರಂಡಿ ವ್ಯವಸ್ಥೆಗಾಗಿ ಸ್ಥಾಪಿಸಿದ ಸೈಮಲ್ಲು ಶುದ್ಧೀಕರಣ ಘಟಕವನ್ನು (S.T.P) ಅಳವಡಿಸಿ ಹಾಗೂ ಶುದ್ಧೀಕರಿಸಿದ ನೀರನ್ನು ಮರಗಳಿಲ್ಲದ ಶೌಚಾಲಯ, Gardening ಹಾಗೂ ಗಿಡಮರ Lawn ಗಳಿಗಾಗಿ ಕಡ್ಡಾಯವಾಗಿ ಉಪಯೋಗಿಸತಕ್ಕದ್ದು, ಮತ್ತು ಇದರಿಂದ ಉತ್ಪತ್ತಿಯಾಗುವ Sewage ಪೂರ್ಣ ನೀರನ್ನು ಯಾವುದೇ ಅಂಗಡಿಯ, ಕರಗಸಲ್ಲಕಗೆಯೆಹೊಳೆಗೆ ಬಿಡತಕ್ಕದ್ದಲ್ಲ.
8) ಅಭಿವೃದ್ಧಿದಾರರು ಕಟ್ಟಿಡದ ಅವರಣಗಳಲ್ಲಿ ಗಿಡ ಮರಗಳನ್ನು ಬೆಳೆಸಿ ಪರಿಸರವನ್ನು ಸಂರಕ್ಷಿಸುವ ಪರಿಪ್ರೇಕ್ಷ ಬದ್ಧರಾಗತಕ್ಕದ್ದು.
9) ಅಭಿವೃದ್ಧಿದಾರರು ಕಟ್ಟಿಡಗಳಿಗೆ ಸೋಲಾರ್ ಉಪಕರಣಗಳನ್ನು ಅಳವಡಿಸಿಕೊಳ್ಳತಕ್ಕದ್ದು.
10) ಅಭಿವೃದ್ಧಿದಾರರು ಟ್ರಾನ್ಸ್ ಫಾರ್ಮರ್ ಗಾಗಿ ಗುರುತಿಸಿರುವ ಪ್ರದೇಶದಲ್ಲಿ ಅಳವಡಿಸತಕ್ಕದ್ದು. ಬೇರೆ ಯಾವುದೇ ಉದ್ದೇಶಕ್ಕಾಗಿ ಉಪಯೋಗಿಸತಕ್ಕದ್ದಲ್ಲ.
11) ಅಭಿವೃದ್ಧಿದಾರರು ಕಟ್ಟಿಡದ ಸುರಕ್ಷತೆ ಹಾಗೂ ಭದ್ರತೆಯ, ಕಟ್ಟಿಡದ ವಿನ್ಯಾಸದ ಬಗ್ಗೆ ಸಂಪೂರ್ಣವಾಗಿ ಜವಬ್ದಾರಾಗಿರತಕ್ಕದ್ದು. ಕಟ್ಟಿಡದ ವಿನ್ಯಾಸದ ಬಗ್ಗೆ ಬೆಂಗಳೂರು ಅಭಿವೃದ್ಧಿ ಪ್ರಾಧಿಕಾರವು ಯಾವುದೇ ರೀತಿಯ ಹೊಣೆಗಾರಿಕೆ ಮತ್ತು ಜವಾಬ್ದಾರಿಯನ್ನು ಹೊಂದಿರುವುದಿಲ್ಲ. ಕಟ್ಟಿಡ ನಿರ್ಮಾಣ ಸಮಯದಲ್ಲಿ, ಕಟ್ಟಿಡ ನಿರ್ಮಾಣಕ್ಕೆ, ಕಾರ್ಮಿಕರು ಹಾಗೂ ನಿರ್ಮಾಣದ ಬಗ್ಗೆ ಎಲ್ಲಾ ಸೂಕ್ತ ಕ್ರಮಗಳನ್ನು ಅಳವಡಿಸಿಕೊಳ್ಳತಕ್ಕದ್ದು. ನಿರ್ಮಾಣ ಸಮಯದಲ್ಲಿ, ಯಾವುದೇ ತರಹದ ಅನಾಹುತ ಅಥವಾ ಪ್ರಾಣ ಹಾನಿಯಾಗದಂತೆ ಕಟ್ಟುನಿಟ್ಟಿನ ಎಚ್ಚರವಹಿಸತಕ್ಕದ್ದು. ಯಾವುದೇ ತರಹದ ಅನಾಹುತಕ್ಕೆ, ಗುತ್ತಿಗೆ ಪಡೆದ ವಿನ್ಯಾಸಗಾರರು ಮತ್ತು ಜವಬ್ದಾರರಾಗಿರುತ್ತಾರೆ. ಅಂತಹ ಪ್ರಸಂಗ ಕಂಡುಬಂದಲ್ಲಿ, ಇನೂರು ಕ್ರಮ ಜರುಗಿಸುವುದಲ್ಲದೆ ನಿಡಲಾಗಿರುವ ಮಂಜೂರಾತಿಯ ತಂತಾನೆ ರದ್ದಾಗುತ್ತದೆ.
12) ಅಭಿವೃದ್ಧಿದಾರರು ಕಟ್ಟಿಡ ನಿರ್ಮಾಣ ಸಮಯದಲ್ಲಿ, ಕಟ್ಟಿಡ ನಿರ್ಮಾಣ ಸಾಮಗ್ರಿಗಳಿಂದಾಗಿಲೀ ಅಥವಾ ಇನ್ನಾವುದೇ ಕಟ್ಟಿಡದ ಅನುಪಯುಕ್ತ ಸಾಮಗ್ರಿಗಳಿಂದ ಸಾರ್ವಜನಿಕರಿಗೆ ಹಾಗೂ ಪರಿಸರಕ್ಕೆ, ಯಾವುದೇ ತೊಂದರೆಯಾಗದಂತೆ ಸೂಕ್ತ ವ್ಯವಸ್ಥೆ ಮಾಡತಕ್ಕದ್ದು. ಇದಕ್ಕೆ ಅನುಗುಣವಾಗಿ ಬ್ಯಾರಿಕೇಡಿಂಗ್ ನ್ನು ಅಳವಡಿಸಿ ನಿರ್ಮಾಣ ಕಾರ್ಯ ಕೈಗೊಳ್ಳತಕ್ಕದ್ದು.
13) ಯೋಜನೆಯಲ್ಲಿ ಘನ ತ್ಯಾಜ್ಯಗಳನ್ನು ಪ್ಲಾಸ್ಟಿಕ್ ಹಾಗೂ ಇತ್ತಾದಿಯಾಗಿ ವಿಂಗಡಿಸಿ Compost ಮಾಡಲು ಸೂಕ್ತ ಸ್ಥಳವನ್ನು ಕಾಯ್ದಿರಿಸತಕ್ಕದ್ದು. ಹಾಗೂ ನಿಗದಿತ ಸ್ಥಳಕ್ಕೆ ಸಾಗಿಸಲು ಸೂಕ್ತ ವ್ಯವಸ್ಥೆಯನ್ನು ಕಡ್ಡಾಯವಾಗಿ ಮಾಡಿಕೊಳ್ಳತಕ್ಕದ್ದು.
14) ಕಟ್ಟಿಡದ ಕಾಮಗಾರಿ ಆರಂಭಿಸುವ ಮುನ್ನ ಅರ್ಜದಾರರು ಟ್ರೆಸಪ್ಸ್ ಅನ್ನು ಸ್ಥಳೀಯ ಸಂಸ್ಥೆಯಿಂದ ಪಡೆಯತಕ್ಕದ್ದು.
15) ಕಟ್ಟಿಡ ನಿರ್ಮಾಣ ಸಮಯದಲ್ಲಿ, ಸಂಟೆರಿಂಗ್ ಅಥವಾ ಇನ್ನಿತರೆ ಕಾರಣಗಳಿಂದ ಖಾಣದರೂ ಅನಾಹುತ ಸಂಭವಿಸಿದಲ್ಲಿ ಅದಕ್ಕೆ ಅಭಿವೃದ್ಧಿದಾರರೆ ಜವಬ್ದಾರರಾಗಿರುತ್ತಾರೆ. ನಕ್ಷೆ ಮಂಜೂರು ಮಾಡಿದ ಯಾವುದೇ ಇಲಾಖೆ / ಸಂಸ್ಥೆಯು ಜವಬ್ದಾರರಾಗಿರುವುದಿಲ್ಲ.
16) ಅಭಿವೃದ್ಧಿದಾರರ್ ನಕ್ಷೆ ಅನುಮೋದನೆಗೆ ಸಂಬಂಧಪ್ಪ ಜಮೀನಿನ ಮಾಲೀಕತ್ವದ ಬಗ್ಗೆ ಯಾವುದೇ ತಕ್ರಾರು ಮಾಹಿತಿ / ರಾಜಾಲಾತಿ ನೀಡಿದ್ದಲ್ಲಿ, ಅರ್ಜಿದಾರರಿಗೆ ಯಾವುದೇ ಮುನ್ಸೂಚನೆ ನೀಡದೆ ನಕ್ಷೆ ಅನುಮೋದನೆಯು ತಪ್ಪಿಂತಾತೆ ರದ್ದಾಗುತ್ತದೆ ಹಾಗೂ ಅನಾಮತು ರಿಕ್ಷಾ ಸೂಕ್ತ ಕ್ರಮಕ್ಕೆಗೊಳಪ್ಪಲಾಗುವುದು.
17) ಅಭಿವೃದ್ಧಿದಾರರು ಕುಡಿಯುವ ನೀರಿನ ಸರಬರಾಜಿಗಾಗಿ ಸಂಬಂಧಪಟ್ಟ ಬಿಡಬ್ಲ್ಯೂ.ಎಸ್.ಎಸ್.ಬಿ ಯನ್ನು ಅಥವಾ ಸ್ಥಳೀಯ ಸಂಸ್ಥೆಯನ್ನು ಅವಲಂಬಿಸದೆ ನೀರಿನ ಸರಬರಾಜಿಗಾಗಿ ತಮ್ಮ ಸ್ವಂತ ವ್ಯವಸ್ಥೆಯನ್ನು ಮಾಡಿಕೊಳ್ಳತಕ್ಕದ್ದು.
18) ಅಭಿವೃದ್ಧಿದಾರರು ಕಟ್ಟಿಡದ ಕಾಮಗಾರಿ ಪ್ರಾರಂಭಿಸುವ ಮುನ್ನ ಸದರಿ ಕಟ್ಟಿಡಗಳಲ್ಲಿ ಕೆಲಸ ನಿರ್ವಹಿಸುವ ಕಾರ್ಮಿಕರುಗಳಿಗೆ ಶೌಚಾಲಯಗಳನ್ನು ಕಡ್ಡಾಯವಾಗಿ ನಿರ್ಮಿಸತಕ್ಕದ್ದು. ಹಾಗೂ ಸದರಿ ಸೂಚನೆಯನ್ನು ಕಟ್ಟುನಿಟ್ಟಾಗಿ ಪಾಲಿಸುವುದು ಇಲ್ಲವಾದಲ್ಲಿ ಸದರಿ ಕಟ್ಟಿಡಕ್ಕೆ ಪ್ರಾರಂಭಿಕ ಪ್ರಮಾಣ ಪತ್ರವನ್ನು ನೀಡಲಾಗುವುದು. ಹಾಗೂ ನೀಡಲಾಗಿರುವ ನಕ್ಷೆ ಮಂಜೂರಾತಿಯನ್ನು ಯಾವುದೇ ಮುನ್ಸೂಚನೆಯೆಲ್ಲದೆ ರದ್ದುಪಡಿಸಲಾಗುವುದು.
19) ಕಟ್ಟಿಡ ನಿರ್ಮಾಣ ಸಮಯದಲ್ಲಿ ಸುತ್ತಮುತ್ತಲಿನ ಪ್ರದೇಶಕ್ಕೆ ಅನಗತ್ಯ ಶಬ್ದ ಮಾಲಿನ್ಯ ತಡೆಗಟ್ಟುವ ಸಂಬಂಧ, ನಿರ್ಮಾಣದ ಹೊರಭಾಗಗಳಿಗೆ ಅಗತ್ಯ ರಕ್ಷಣಾ ಕವಚವನ್ನು ಕರ್ನಾಟಕ ರಾಜ್ಯ ಮಾಲಿನ್ಯ ನಿಯಂತ್ರಣ ಮಂಡಳಿರವರ ಸೂಚನೆಯಂತೆ ಕಡ್ಡಾಯವಾಗಿ ಅಳವಡಿಸತಕ್ಕದ್ದು.
20) ಅಭಿವೃದ್ಧಿದಾರರು ವಾಹನ ನಿಲುಗಡೆಯ ಸ್ಥಳದಲ್ಲಿ ಕಡ್ಡಾಯವಾಗಿ ವಿದ್ಯುತ್ ವಾಹನಗಳಿಗೆ ಚಾರ್ಜಿಂಗ್ ಪಾಯಿಂಟ್ ಗಳನ್ನು ಅಳವಡಿಸತಕ್ಕದ್ದು.
21) ಅಭಿವೃದ್ಧಿದಾರರು ಸಿಟಿ ಮಾಸ್ಟರ್ ಪ್ಲಾನ್ ಗಳಲ್ಲಿ ಗುರುತಿಸಿರುವಂತೆ ವಿದ್ಯುತ್ ವಾಹನಗಳ ಚಾರ್ಜಿಂಗ್ ಗಳಿಗೆ ಸೂಕ್ತವಾದ ಮೀಸಲು ಸ್ಥಳಗಳನ್ನು ಕಾಯ್ದಿರಿಸತಕ್ಕದ್ದು.
22) SEIA ಇಲಾಖೆಯಿಂದ ನಿರಾಕ್ಷೇಪಣಾ ಪತ್ರವನ್ನು ಪಡೆದು ಪ್ರಾರಂಭಿಕ ಪ್ರಮಾಣ ಪತ್ರ ಪಡೆದುದ ಮುನ್ನ ಪಡೆದು ಸಲ್ಲಿಸುವುದು.
23) ಗೌರವಾನ್ವಿತ ರಾಷ್ಟ್ರೀಯ ಹಸಿರು ನ್ಯಾಯಾಧೀಕರ ರವರ ಪತ್ರ ಸಂಖ್ಯೆ: PCB/031/C&D/2016/5392/2020-21 ದಿ: 25.02.2021 ರಂತೆ Construction and Demolition (C & D) ಕಸವನ್ನು ಎಲೆ ಮಾಡುವ ಬಗ್ಗೆ ನಿರ್ವಹಣೆ ಯೋಜನೆಯನ್ನು ULB (Urban Local Body) ರವರಿಗೆ ಸಲ್ಲಿಸಿ ಅನುಮೋದನೆ ಪಡೆದು ಪ್ರಾರಂಭಿಕ ಪ್ರಮಾಣ ಪತ್ರವನ್ನು ನೀಡುವ ಮುನ್ನ ಸಲ್ಲಿಸುವುದು.

ಅ) ಮತ್ತೆ ಕಟ್ಟಿಡದ ನಕ್ಷೆಯನ್ನು ಮಾನ್ಯ ಆಯುಕ್ತರವರ ಆದೇಶ ಸಂಖ್ಯೆ:3767, ದಿನಾಂಕ: 18.08.2022 ರಂದು ಅನುಮೋದಿಸಿರುತ್ತಾರೆ.

ಆ) ಅರ್ಜದಾರರು ಚಲನ್ ಸಂಖ್ಯೆ:GN22082101 ದಿನಾಂಕ:30.08.2022 ರಲ್ಲಿ ನಕ್ಷೆ ಮಂಜೂರಾತಿ ಶುಲ್ಕಗಳನ್ನು ಪಾವತಿಸಿರುತ್ತಾರೆ.

ಮೊತ್ತ ರೂಗಳಲ್ಲಿ

1.	ನಕ್ಷೆ ಪರಿಶೀಲನಾ ಶುಲ್ಕ	6,30,369.00
2.	ಶೇಲಾಖರ್ಚ	6,30,369.00
3.	ಅಭಿವೃದ್ಧಿ ಶುಲ್ಕ	28,016.00
4.	ನಕ್ಷೆ ಪ್ರತಿಗಳ ಶುಲ್ಕ	50,000.00
5.	ಶೆಡ್ ಅಭಿವೃದ್ಧಿ ಶುಲ್ಕ	1,03,890.00
	ಒಟ್ಟು ಮೊತ್ತ	14,48,483.00
	'ಸಿ' ಟಿ.ಎಸ್.ಟಿ 9%	1,30,381.00
	'ಎಸ್' ಟಿ.ಎಸ್.ಟಿ 9%	1,30,361.00
7.	ಶೆಡಗಳ ನಿರ್ಮಾಣದ ಶುಲ್ಕ	94,574.00
8	ಕಾರ್ಮಿಕ ಕಲ್ಯಾಣ ನಿಧಿ	9,80,013.00
8	ಭದ್ರತಾ ಠೇವಣಿ	7,00,410.00
9	ಪೂಜಾವಾಗಳ್ಳ	20.00
	ಒಟ್ಟುಪಾವತಿಸಿರುವ ಒಟ್ಟು ಮೊತ್ತ	34,84,200.00

(ಮುವತ್ತಾನಾಲ್ಕು ಲಕ್ಷದ ಎಂಬತ್ತಾನಾಲ್ಕು ಸಾವಿರದ ಇನ್ನೂರು ರೂಗಳು ಮಾತ್ರ)

:195/99- 1 /ಸಿಸಿ-4 /ಸಿಸಿ/ 24 /2022-23
ಬೆಂಗಳೂರು ಅಭಿವೃದ್ಧಿ ಪ್ರಾಧಿಕಾರ, ಬೆಂಗಳೂರು ನಕ್ಷೆಗೆ ನೀಡಿರುವ ಮಂಜೂರಾತಿಯು ಸದರಿ ವರ್ಷಗಳ ಅವಧಿಗೆ (ದಿನಾಂಕ: 15/9/2022 ರಿಂದ 14/9/2024 ರವರೆಗೆ) ಮಾತ್ರ ಮಾನ್ಯತೆ ಪಡೆದಿರುತ್ತದೆ.

ಅಯುಕ್ತರ ಪರವಾಗಿ
ಬೆಂಗಳೂರು ಅಭಿವೃದ್ಧಿ ಪ್ರಾಧಿಕಾರ
ಬೆಂಗಳೂರು

ದಿನಾಂಕ: 15/9/2022

KEY PLAN

Orientation

LEGEND

Site Boundary	
12.00m Setback line	
Basement line	

SCHEDULE OF OPENINGS

S.NO	DESCRIPTION	ELL	DIMENSION IN Mts
MD	MAIN DOOR	0	1.10 X 2.20
D1	BED ROOM DOOR	0	0.90 X 2.10
D2	TOILET DOOR	0	0.75 X 2.10
SD1	SLIDING DOOR	0	1.50 X 2.10
SD2	SLIDING DOOR	0	1.20 X 2.10
FRD	FIRE RATED DOOR	0	1.20 X 2.10
W1	WINDOW	0.90	1.80 X 1.20
W2	WINDOW	0.90	1.50 X 1.20
W3	WINDOW	0.90	1.20 X 1.20
V1	VENTILATOR	1.20	0.60 X 0.90
SW	STAIRCASE WINDOW	0.90	1.20 X 1.20

OWNER'S SIGNATURE :-

M/S. POORVI INFINITE PVT. LTD.

ARCHITECT'S SIGNATURE :-

Sri. T. GNANAVEL, Architect
License No.: BCC/BL-3.5/A-2552/2013-14

PROJECT TITLE:

PROPOSED RESIDENTIAL BUILDING PLAN
SURVEY NO: 32/3, CHIKKANAYAKANAHALLI VILLAGE,
VARTHUR HOBLI,BANGALORE EAST TALUK,
BANGALORE - 560035

DRAWING TITLE:

TYPICAL FLOOR PLAN (3 TO 11 FLOORS) & TERRACE FLOOR PLAN

SHEET NO : 5/7	SCALE : 1:100
SHEET SIZE : A1	

ARCHITECT:

BLENDS DESIGN PVT.LTD
R P REGENCY, NO.50/7,
3RD FLOOR, 2ND CROSS,
P & T COLONY, R.T. NAGAR,
BANGALORE -560032.
e-mailid:infoblends@gmail.com

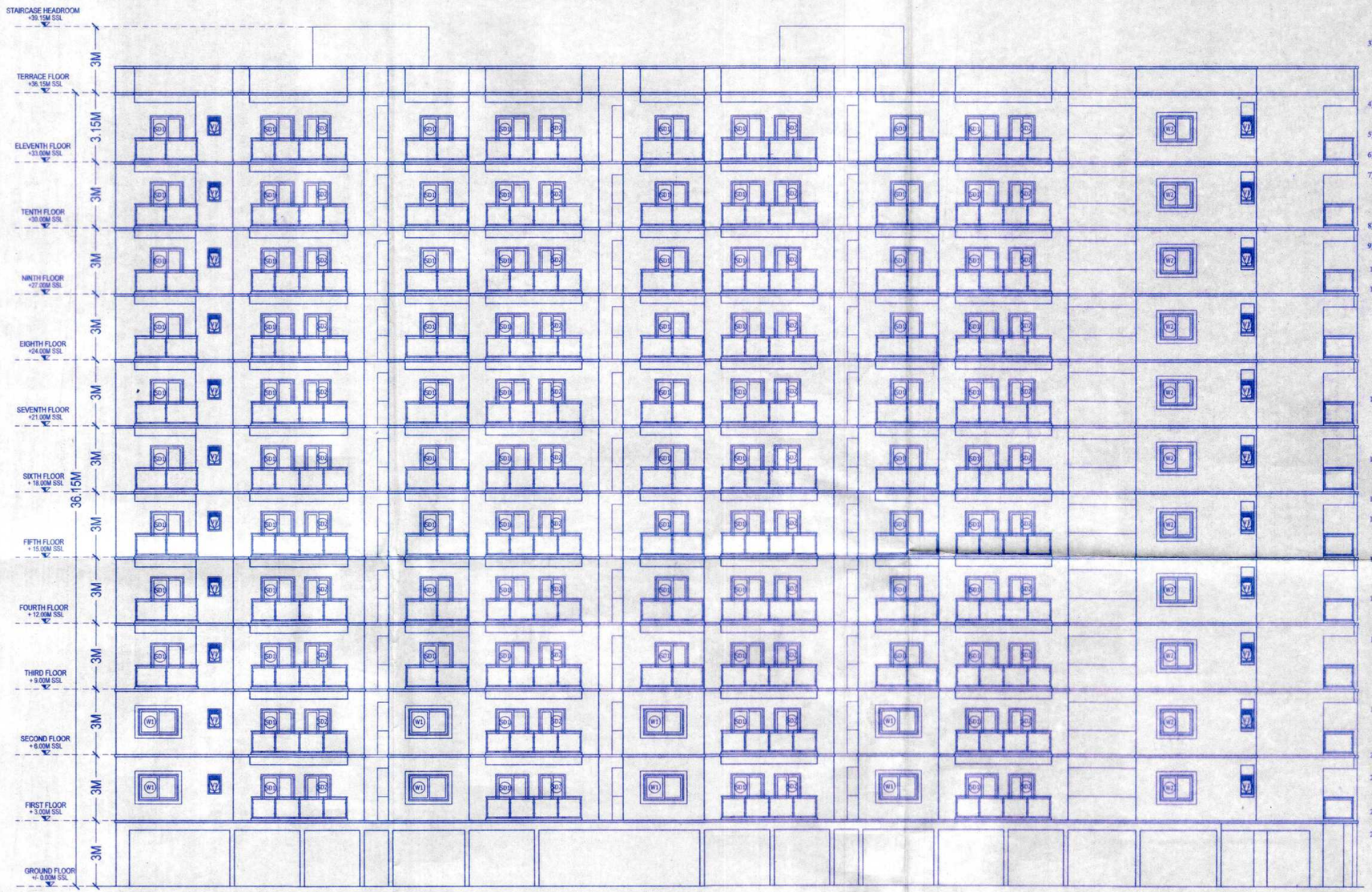

ELEVATION - 1

ಷರತ್ತುಗಳು

1) ಕಟ್ಟಡದ ಕಾಮಗಾರಿಯ ಆರ್.ಸಿ.ಸಿ ಕಂಬಗಳು ನೆಲಮಟ್ಟಕ್ಕೆ ಎತ್ತರಿಸಿದ ನಂತರ ಬೆಂಗಳೂರು ಅಭಿವೃದ್ಧಿ ಪ್ರಾಧಿಕಾರದಿಂದ ಪ್ರಾರಂಭಿಕ ಪ್ರಮಾಣ ಪತ್ರವನ್ನು ಪಡೆಯತಕ್ಕದ್ದು.
2) ಬಂಡಿದಾರಿ / ರಾಜ ಕಾಲುವೆ / ಮಳೆ ನೀರು ಚರಂಡಿ ಇನ್ನೂ ಯಾವುದೇ ತರಹದ ಖರಾಬು ಜಮೀನು ಸದರಿ ಜಮೀನಿನ ವಿಸ್ತೀರ್ಣದಲ್ಲಿ ಇದ್ದಲ್ಲಿ, ಆ ಪ್ರದೇಶದಲ್ಲಿ ಯಾವುದೇ ತರಹದ ನಿರ್ಮಾಣದ ಕಾರ್ಯವನ್ನು ಮಾಡುವಂತಿಲ್ಲ. ಹಾಗೂ ಇತರೆ ಯಾವುದೇ ಅಡ್ರೆಕಕ್ಕಾಗಿ ಉಪಯೋಗಿಸತಕ್ಕದಲ್ಲ. ಮತ್ತು ಅಂತಹ ಪ್ರದೇಶಕ್ಕೆ ಸೂಕ್ತ ರಕ್ಷಣೆ ಒದಗಿಸುವುದು.
3) ಅಭಿವೃದ್ಧಿದಾರರು ಭದ್ರತಾ ಸಿಬ್ಬಂದಿಯವರನ್ನು ನೇಮಿಸಿ ಕಟ್ಟಡ ನಿರ್ಮಾಣದ ಪ್ರದೇಶದ ಒಳಗೆ ಹೋಗಲು ಮತ್ತು ಹೊರಗೆ ಬರಲು ವಾಹನ ಸಂಚಾರ ವ್ಯವಸ್ಥೆಯಲ್ಲಿ ಅಡಚಣೆ ಅಂಟಾಗದಂತೆ ವ್ಯವಸ್ಥೆ ಕಲ್ಪಿಸಿ ಸಾರ್ವಜನಿಕರಿಗೆ ಹಾಗೂ ವಾಹನ ಸಂಚಾರಕ್ಕೆ, ತೊಂದರೆಯಾಗದಂತೆ ನೋಡಿಕೊಳ್ಳತಕ್ಕದ್ದು. ಹಾಗೂ ವಾಹನ ತಪಾಸಣೆಗೆ ಮತ್ತು ಭದ್ರತಾ ವ್ಯವಸ್ಥೆಯನ್ನು ಸಕ್ರಿಯ ಒಳಭಾಗದಲ್ಲಿ ಅಳವಡಿಸಿ ನಿರ್ವಹಿಸುವುದು.
4) ಅರ್ಜಿದಾರರು ಶಾಸನಬದ್ಧ ಸೆಸ್ಸ್‌ಗಳಿಗೆ, ಬಿಡಿಎ / ಬಿಬಿಎಂಪಿ / ನಗರ ಸಭೆ / ಪಂಚಾಯತ್ ಗೆ ಯಾವುದಾದರೂ ಬಾಕಿ ಶುಲ್ಕಗಳನ್ನು ಪಾವತಿಸಬೇಕಿದ್ದಲ್ಲಿ, ಅಂತಹ ಸೆಸ್ಸ್‌ಗಳು ವಿಧಿಸುವ ಶುಲ್ಕವನ್ನು ಪಾವತಿಸತಕ್ಕದ್ದು.
5) ಮಳೆ ನೀರು ಕೊಯ್ಲನ್ನು ಬೆಂಗಳೂರು ಜಲ ಮಂಡಳಿ ರವರು ನಿಗಧಿಪಡಿಸಿರುವಂತೆ ಕಡ್ಡಾಯವಾಗಿ ಅಳವಡಿಸುವುದು.
6) ಇಬ್ಬಗೆಯ ಕೊಳವೆ ವಿಧಾನವನ್ನು ಕುಡಿಯುವ ನೀರಿಗಾಗಿ ಹಾಗೂ ಇತರೆ ಅದ್ರಗಿತ ವ್ಯವಸ್ಥೆಗಳಿಗಾಗಿ ಅಳವಡಿಸುವುದು.
7) ಒಳಚರಂಡಿ ವ್ಯವಸ್ಥೆಗಾಗಿ ಸ್ಥಾಪಿಸಿದ ನೈರ್ಮಲ್ಯ ಶುದ್ಧೀಕರಣ ಘಟಿಕವನ್ನು (S.T.P) ಅಳವಡಿಸಿ ಹಾಗೂ ಶುದ್ಧೀಕರಿಸಿದ ನೀರನ್ನು ಮನೆಗಳಲ್ಲಿನ ಶೌಚಾಲಯ, Gardening ಹಾಗೂ ಗಿಡಮರ Lawn ಗಳಿಗಾಗಿ ಕಡ್ಡಾಯವಾಗಿ ಉಪಯೋಗಿಸತಕ್ಕದ್ದು, ಮತ್ತು ಇದರಿಂದ ಉತ್ಪತ್ತಿಯಾಗುವ Sewage ಪೂರ್ಣ ನೀರನ್ನು ಯಾವುದೇ ಕಾರಣಕ್ಕೂ ಕೆರೆ/ಕಲ್ಯ/ಕಣಿವೆಹೊಳಗೆ ಬಿಡತಕ್ಕದಲ್ಲ.
8) ಅಭಿವೃದ್ಧಿದಾರರು ಕಟ್ಟಡದ ಆವರಣಗಳಲ್ಲಿ ಗಿಡ ಮರಗಳನ್ನು ಬೆಳೆಸಿ ಪರಿಸರವನ್ನು ಸಂರಕ್ಷಿಸುವ ಪರತ್ತಿಗೆ ಬದ್ಧರಾಗಿರತಕ್ಕದ್ದು.
9) ಅಭಿವೃದ್ಧಿದಾರರು ಕಟ್ಟಡಗಳಿಗೆ ಸೋಲಾರ್ ಉಪಕರಣಗಳನ್ನು ಅಳವಡಿಸಿಕೊಳ್ಳತಕ್ಕದ್ದು.
10) ಅಭಿವೃದ್ಧಿದಾರರು ಟೌನ್ ಫಾರ್ಮರ್ ಗಾಗಿ ಗುರುತಿಸಿರುವ ಪ್ರದೇಶದಲ್ಲಿ ಅಳವಡಿಸತಕ್ಕದ್ದು. ಬೇರೆ ಯಾವುದೇ ಉದ್ದೇಶಕ್ಕಾಗಿ ಉಪಯೋಗಿಸತಕ್ಕದ್ದಲ್ಲ.
11) ಅಭಿವೃದ್ಧಿದಾರರು ಕಟ್ಟಡದ ಸುರಕ್ಷತೆ ಹಾಗೂ ಭದ್ರತೆಯ, ಕಟ್ಟಡದ ವಿನ್ಯಾಸದ ಬಗ್ಗೆ ಸಂಪೂರ್ಣವಾಗಿ ಜವಬ್ದಾರರಾಗಿರತಕ್ಕದ್ದು. ಕಟ್ಟಡದ ವಿನ್ಯಾಸದ ಬಗ್ಗೆ ಬೆಂಗಳೂರು ಅಭಿವೃದ್ಧಿ ಪ್ರಾಧಿಕಾರವು ಯಾವುದೇ ರೀತಿಯ ಹೊಣೆಗಾರಿಕೆ ಮತ್ತು ಜವಾಬ್ದಾರಿಯನ್ನು ಹೊಂದಿರುವುದಿಲ್ಲ. ಕಟ್ಟಡ ನಿರ್ಮಾಣ ಸಮಯದಲ್ಲಿ ಕಟ್ಟಡ ನಿರ್ಮಾಣಕ್ಕೆ, ಕಾರ್ಮಿಕರು ಹಾಗೂ ನಿರ್ಮಾಣದ ಬಗ್ಗೆ ಎಲ್ಲಾ ಸೂಕ್ತ ಕ್ರಮಗಳನ್ನು ಅಳವಡಿಸಿಕೊಳ್ಳತಕ್ಕದ್ದು. ನಿರ್ಮಾಣ ಸಮಯದಲ್ಲಿ ಯಾವುದೇ ತರಹದ ಅನಾಹುತ ಅಥವಾ ಪ್ರಾಣ ಹಾನಿಯಾಗದಂತೆ ಕಟ್ಟುನಿಟ್ಟಿನ ಎಚ್ಚರವಹಿಸತಕ್ಕದ್ದು. ಯಾವುದೇ ತರಹದ ಅಂತಾನುಕ್ಕೆ ಗುತ್ತಿಗೆ ಪಡೆದ ನಿರ್ಮಾಣದಾರರು ನೇರ ಜವಬ್ದಾರರಾಗಿರುತ್ತಾರೆ. ಅಂತಹ ಪುಸಂಗ ಕಂಡುಬಂದಲ್ಲಿ ಇಲ್ಲೂ ಕ್ರಮ ಜರುಗಿಸುವುದಲ್ಲದೆ ನಿಡೆಲಾಗಿರುವ ಮಂಜೂರಾತಿಯು ತಂತಾನೆ ರದ್ದಾಗುತ್ತದೆ.
12) ಅಭಿವೃದ್ಧಿದಾರರು ಕಟ್ಟಡ ನಿರ್ಮಾಣ ಸಮಯದಲ್ಲಿ ಕಟ್ಟಡ ನಿರ್ಮಾಣ ಸಾಮಗ್ರಿಗಳಿಂದಾಗಲೀಗ ಅಥವಾ ಇನ್ನಾವುದೇ ಕಟ್ಟಡದ ಅನುಪಯುಕ್ತ ಸಾಮಗ್ರಿಗಳಿಂದ ಸಾರ್ವಜನಿಕರಿಗೆ ಹಾಗೂ ಪರಿಸರಕ್ಕೆ, ಯಾವುದೇ ತೊಂದರೆಯಾಗದಂತೆ ಸೂಕ್ತ ವ್ಯವಸ್ಥೆ ಮಾಡತಕ್ಕದ್ದು. ಇದಕ್ಕೆ ಅನುಗುಣವಾಗಿ ಬ್ಯಾರಿಕೇಡಿಂಗ್ ನ್ನು ಅಳವಡಿಸಿ ನಿರ್ಮಾಣ ಕಾರ್ಯ ಕೈಗೊಳ್ಳತಕ್ಕದ್ದು.
13) ಯೋಜನೆಯಲ್ಲಿ ಘನ ತ್ಯಾಜ್ಯಗಳನ್ನು ಪ್ರಾಸೈಸ್ ಹಾಗೂ ಇತ್ಯಾದಿಯಾಗಿ ವಿಂಗಡಿಸಿ, Compost ಮಾಡಲು ಸೂಕ್ತ ಸ್ಥಳವನ್ನು ಕಾಯ್ದಿರಿಸತಕ್ಕದ್ದು. ಹಾಗೂ ನಿಗಧಿತ ಸ್ಥಳಕ್ಕೆ ಸಾಗಿಸಲು ಸೂಕ್ತ ವ್ಯವಸ್ಥೆಯನ್ನು ಕಡ್ಡಾಯವಾಗಿ ಮಾಡಿಕೊಳ್ಳತಕ್ಕದ್ದು.
14) ಕಟ್ಟಡದ ಕಾಮಗಾರಿ ಆರಂಭಿಸುವ ಮುನ್ನ ಅರ್ಜಿದಾರರು ಲೈಸನ್ಸ್ ಅನ್ನು ಸ್ಥಳೀಯ ಸಂಸ್ಥೆಯಿಂದ ಪಡೆಯತಕ್ಕದ್ದು.
15) ಕಟ್ಟಡ ನಿರ್ಮಾಣ ಸಮಯದಲ್ಲಿ ಸಂಟಿರಿಂಗ್ ಅಥವಾ ಇನ್ನಿತರೆ ಕಾರಣಗಳಿಂದ ಖಾನಾದೂಸ ಅನಾಹುತ ಸಂಭವಿಸಿದ್ದಲ್ಲಿ ಅದಕ್ಕೆ ಅಭಿವೃದ್ಧಿದಾರರೇ ಜವಬ್ದಾರರಾಗಿರುತ್ತಾರೆ. ನಕ್ಷೆ ಮಂಜೂರು ಮಾಡಿದ ಯಾವುದೇ ಇಲಾಖೆ / ಸಂಸ್ಥೆಯು ಜವಬ್ದಾರರಾಗಿರುವುದಿಲ್ಲ.
16) ಅಭಿವೃದ್ಧಿದಾರರು ನಕ್ಷೆ ಅನುಮೋದನೆ ಸಂದರ್ಭದಲ್ಲಿ ಜಮೀನಿನ ಮೇಲಿನತ್ವದ ಬಗ್ಗೆ ಯಾವುದೇ ತಕ್ರಾರು ಮಾಹಿತಿ / ದಾಖಲಾತಿ ನೀಡಿದ್ದಲ್ಲಿ, ಅರ್ಜಿದಾರರಿಗೆ ಯಾವುದೇ ಮುನ್ಸೂಚನೆ ನೀಡದೆ ನಕ್ಷೆ ಅನುಮೋದನೆಯು ತಪ್ಪಿತಾನೇ ರದ್ದಾಗುತ್ತದೆ ಹಾಗೂ ಕಾನೂನು ರೀತ್ಯಾ ಸೂಕ್ತ ಕ್ರಮಕೈಗೊಳ್ಳಲಾಗುವುದು.
17) ಅಭಿವೃದ್ಧಿದಾರರು ಕುಡಿಯುವ ನೀರಿನ ಸರಬರಾಜಿಗಾಗಿ ಸಂಬಂಧಪಟ್ಟ ಬಿ.ಡಬ್ಲ್ಯೂ.ಎಸ್.ಎಸ್.ಬಿ ಯನ್ನು ಅಥವಾ ಸ್ಥಳೀಯ ಸಂಸ್ಥೆಯನ್ನು ಅವಲಂಬಿಸದೆ ನೀರಿನ ಸರಬರಾಜಿಗಾಗಿ ತಮ್ಮ ಸ್ವಂತ ವ್ಯವಸ್ಥೆಯನ್ನು ಮಾಡಿಕೊಳ್ಳತಕ್ಕದ್ದು.
18) ಅಭಿವೃದ್ಧಿದಾರರು ಕಟ್ಟಡದ ಕಾಮಗಾರಿ ಪ್ರಾರಂಭಿಸುವ ಮುನ್ನ ಸದರಿ ಕಟ್ಟಡಗಳಲ್ಲಿ ಕೆಲಸ ನಿರ್ವಹಿಸುವ ಕಾರ್ಮಿಕರುಗಳಿಗೆ ಶೌಚಾಲಯಗಳನ್ನು ಕಡ್ಡಾಯವಾಗಿ ನಿರ್ಮಿಸತಕ್ಕದ್ದು. ಹಾಗೂ ಸದರಿ ಸೂಚನೆಯನ್ನು ಕಟ್ಟುನಿಟ್ಟಾಗಿ ಪಾಲಿಸುವುದು ಇಲ್ಲವಾದಲ್ಲಿ ಸದರಿ ಕಟ್ಟಡಕ್ಕೆ ಪ್ರಾರಂಭಿಕ ಪ್ರಮಾಣ ಪತ್ರವನ್ನು ನೀಡಲಾಗುವುದಿಲ್ಲ ಹಾಗೂ ನೀಡಲಾಗಿರುವ ನಕ್ಷೆ ಮಂಜೂರಾತಿಯನ್ನು ಯಾವುದೇ ಮುನ್ಸೂಚನೆಯಿಲ್ಲದೆ ರದ್ದುಪಡಿಸಲಾಗುವುದು.
19) ಕಟ್ಟಡ ನಿರ್ಮಾಣ ಸಮಯದಲ್ಲಿ ಸುತ್ತಮುತ್ತಲಿನ ಪ್ರದೇಶಕ್ಕೆ, ಅಗಾಧ ಶಬ್ದ, ಮಾಲಿನ್ಯ ತಡೆಗಟ್ಟುವ ಸಂಬಂಧ, ನಿರ್ಮಾಣದ ಹೊರಭಾಗಗಳಿಗೆ ಅಗತ್ಯ ರಕ್ಷಣಾ ಕವಚವನ್ನು ಕರ್ನಾಟಕ ರಾಜ್ಯ ಮಾಲಿನ್ಯ ನಿಯಂತ್ರಣ ಮಂಡಳಿರವರ ಸಲಹೆಯಂತೆ ಕಡ್ಡಾಯವಾಗಿ ಅಳವಡಿಸತಕ್ಕದ್ದು.
20) ಅಭಿವೃದ್ಧಿದಾರರು ವಾಹನ ನಿಲುಗಡೆಯ ಸ್ಥಳದಲ್ಲಿ ಕಡ್ಡಾಯವಾಗಿ ವಿದ್ಯುತ್ ವಾಹನಗಳಿಗೆ ಚಾರ್ಜಿಂಗ್ ಪಾಯಿಂಟ್ ಗಳನ್ನು ಅಳವಡಿಸತಕ್ಕದ್ದು.
21) ಅಭಿವೃದ್ಧಿದಾರರು ಸಿಟಿ ಮಾಸ್ಟರ್ ಪ್ಲಾನ್ ಗಳಲ್ಲಿ ಗುರುತಿಸಿರುವಂತೆ ವಿದ್ಯುತ್ ವಾಹನಗಳ ಚಾರ್ಜಿಂಗ್ ಗಳಿಗೆ ಸೂಕ್ತವಾದ ಮೀಸಲು ಸ್ಥಳಗಳನ್ನು ಕಾಯ್ದಿರಿಸತಕ್ಕದ್ದು.
22) SEEIA ಇಲಾಖೆಯಿಂದ ನಿರಾಕ್ಷೇಪಣಾ ಪತ್ರವನ್ನು ಪಡೆದು ಪ್ರಾರಂಭಿಕ ಪ್ರಮಾಣ ಪತ್ರ ನೀಡುವ ಮುನ್ನ ಪಡೆದು ಸಲ್ಲಿಸುವುದು.
23) ಗೌರವಾನ್ವಿತ ರಾಷ್ಟ್ರೀಯ ಹಸಿರು ನ್ಯಾಯಾಧೀಕರಣದ ರವರ ಪತ್ರ ಸಂಖ್ಯೆ: PCB/031/C&D/2016/5392/2020-21 ದಿ: 25.02.2021 ರಂತೆ Construction and Demolition (C & D) ಕಸವನ್ನು ವಿಲೆ ಮಾಡುವ ಬಗ್ಗೆ, ನಿರ್ವಹಣೆ ಯೋಜನೆಯನ್ನು ULB (Urban Local Body) ರವರಿಗೆ ಸಲ್ಲಿಸಿ ಅನುಮೋದನೆ ಪಡೆದು ಪ್ರಾರಂಭಿಕ ಪ್ರಮಾಣ ಪತ್ರವನ್ನು ನೀಡುವ ಮುನ್ನ ಸಲ್ಲಿಸುವುದು.

ಸಮ/ಆಯ/ಆಶ- 1 /ಕಾಸ-4 / ಬಿಎಂಪಿ/24/2022-2023
ಬೆಂಗಳೂರು ಅಭಿವೃದ್ಧಿ ಪ್ರಾಧಿಕಾರ, ಬೆಂಗಳೂರು ನಕ್ಷೆಗೆ ನೀಡಿರುವ ಮಂಜೂರಾತಿಯು ಎರಡು ವರ್ಷಗಳ ಅವಧಿಗೆ (ದಿನಾಂಕ: 15/9/2022 ರಿಂದ 14/9/2024 ರವರೆಗೆ) ಮಾತ್ರ ಮಾನ್ಯತೆ ಪಡೆದಿರುತ್ತದೆ.

ಆಯುಕ್ತರ ಪಕ್ಷವಾಗಿ
ಬೆಂಗಳೂರು ಅಭಿವೃದ್ಧಿ ಪ್ರಾಧಿಕಾರ
ಗೃಹ ಬೆಂಗಳೂರು

ದಿನಾಂಕ: 15/9/2022

ಅ) ಮಾತಿನ ಕಟ್ಟಡದ ನಕ್ಷೆಯನ್ನು ಮಾನ್ಯ ಆಯುಕ್ತರವರ ಆದೇಶ ಸಂಖ್ಯೆ:3787, ದಿನಾಂಕ: 18.08.2022 ರಂದು ಅನುಮೋದಿಸಿರುತ್ತಾರೆ.
ಆ) ಅರ್ಜಿದಾರರು ಚಲಾನ್ ಸಂಖ್ಯೆ:GN22082101 ದಿನಾಂಕ:30.08.2022 ರಲ್ಲಿ ನಕ್ಷೆ ಮಂಜೂರಾತಿ ಶುಲ್ಕಗಳನ್ನು ಪಾವತಿಸಿರುತ್ತಾರೆ.

ಮೊತ್ತ ರೂಗಳಲ್ಲಿ

1.	ನಕ್ಷೆ ಪರಿಶೀಲನಾ ಶುಲ್ಕ	6,30,369.00
2.	ಮೇಲ್ವಿಚಾರಣೆ	6,30,369.00
3.	ಅಭಿವೃದ್ಧಿ ಶುಲ್ಕ	28,016.00
4.	ನಕ್ಷೆ ಪರಿಶೀಲನೆ ಶುಲ್ಕ	56,000.00
5.	ಕೆಲಸ ಅಭಿವೃದ್ಧಿ ಶುಲ್ಕ	1,03,899.00
	ಒಟ್ಟು ಮೊತ್ತ	14,48,453.00
	'ಸಿ' ಜಿ.ಎಸ್.ಟಿ 9%	1,30,361.00
	'ಎಸ್' ಜಿ.ಎಸ್.ಟಿ 9%	1,30,361.00
7.	ಕೊಳಚೆ ನಿರ್ಮೂಲನಾ ಶುಲ್ಕ	94,574.00
6	ಕಾರ್ಮಿಕ ಕಲ್ಯಾಣ ನಿಧಿ	9,80,013.00
8	ಭದ್ರತಾ ಠೇವಣಿ	7,00,410.00
9	ಪೂರ್ಣಾಂಕಕ್ಕೆ	28.00
	ಪಾವತಿಸಿರುವ ಒಟ್ಟು ಮೊತ್ತ	34,84,200.00

(ಮುವತ್ತನಾಲ್ಕು ಲಕ್ಷದ ಎಂಬತ್ತನಾಲ್ಕು ಸಾವಿರದ ಇನ್ನೂರು ರೂಗಳು ಮಾತ್ರ)

KEY PLAN

Orientation

LEGEND

Site Boundary	
12.00m Setback line	
Basement line	

SCHEDULE OF OPENINGS

S.NO	DESCRIPTION	SILL	DIMENSION IN Mts
MD	MAIN DOOR	0	1.10 X 2.10
D1	BED ROOM DOOR	0	0.90 X 2.10
D2	TOILET DOOR	0	0.75 X 2.10
SD1	SLIDING DOOR	0	1.50 X 2.10
SD2	SLIDING DOOR	0	1.20 X 2.10
FRD	FIRE RATED DOOR	0	1.20 X 2.10
W1	WINDOW	0.90	1.80 X 1.20
W2	WINDOW	0.90	1.50 X 1.20
W3	WINDOW	0.90	1.20 X 1.20
V1	VENTILATOR	1.20	0.60 X 0.60
SW	STAIRCASE WINDOW	0.90	1.20 X 1.20

OWNER'S SIGNATURE :-

M/S. POORVI INFINITE PVT. LTD.

ARCHITECT'S SIGNATURE :-

Sri. T. GNANAVEL , Architect
License No.: BCC/BL-3.6/A-2552/2013-14

PROJECT TITLE:

PROPOSED RESIDENTIAL BUILDING PLAN
SURVEY NO: 32/3, CHIKKANAYAKANAHALLI VILLAGE,
VARTHUR HOBLI BANGALORE EAST TALUK,
BANGALORE - 560035

DRAWING TITLE:

ELEVATION - 1

SHEET NO : 6/7 | SCALE : 1:100

SHEET SIZE : A1

ARCHITECT:

BLENDS DESIGN PVT.LTD
R P REGENCY, NO.50/7,
3RD FLOOR, 2ND CROSS,
P & T COLONY, R.T. NAGAR,
BANGALORE -560032,
e-mailid:infoblends@gmail.com

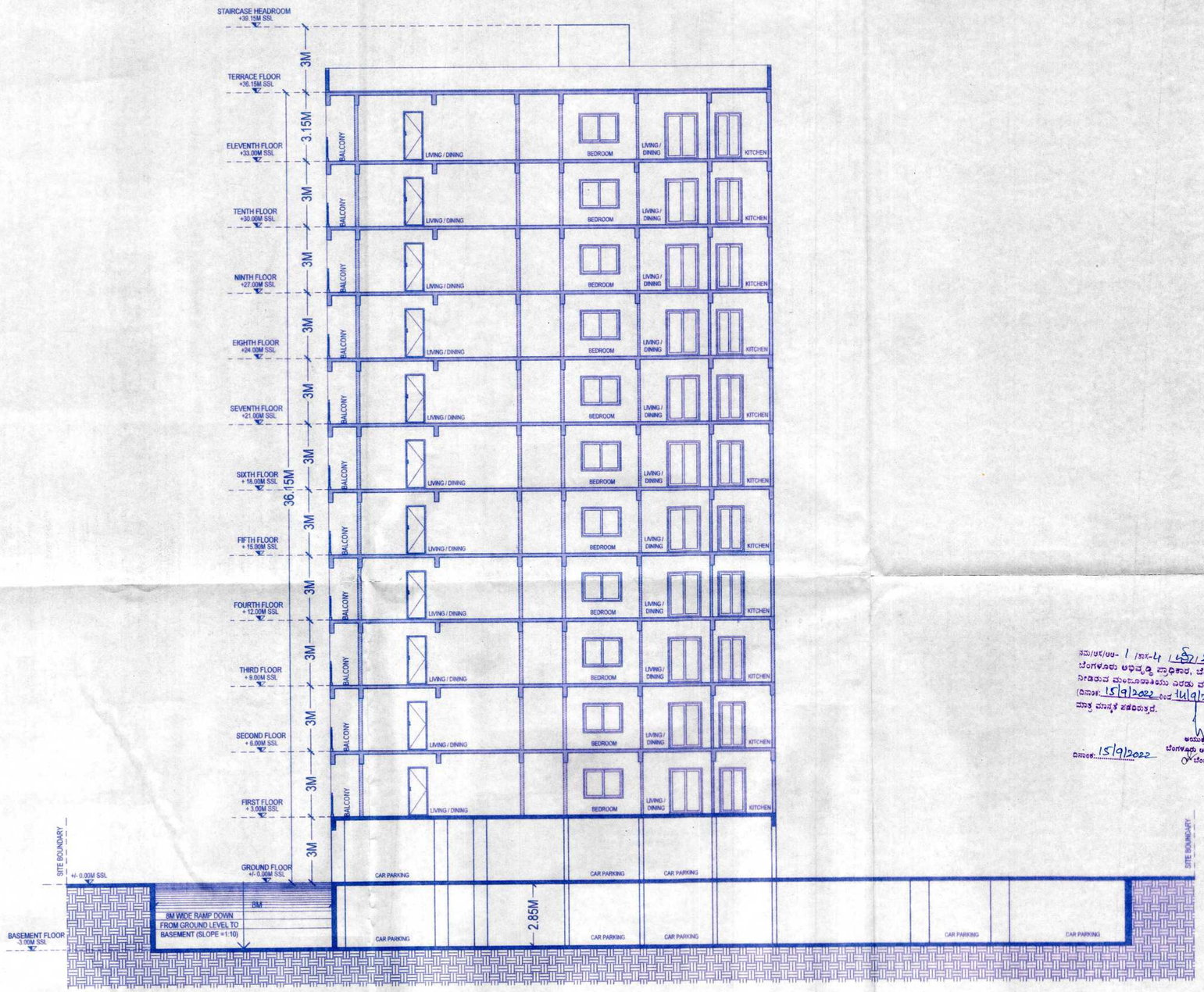

SECTION - AA

ಷರತ್ತುಗಳು

1) ಕಟ್ಟಿಡದ ಕಾಮಗಾರಿಯ ಆರ್.ಸಿ.ಸಿ ಕಂಬಗಳು ನೆಲಮಟ್ಟಕ್ಕೆ ಎತ್ತರಿಸಿದ ನಂತರ ಬೆಂಗಳೂರು ಅಭಿವೃದ್ಧಿ ಪ್ರಾಧಿಕಾರದಿಂದ ಪ್ರಾರಂಭಿಕ ಪ್ರಮಾಣ ಪತ್ರವನ್ನು ಪಡೆಯತಕ್ಕದ್ದು.
2) ಬಂದಿದಾರಿ / ಲೇಔಟ್ ಇಲಾಖೆ / ಮಳೆ ನೀರು ಚರಂಡಿ ಇನ್ನೂ ಯಾವುದೇ ತರಹದ ಖರಾಬು ಜಮೀನು ಸದರಿ ಜಮೀನಿನ ವಿಸ್ತೀರ್ಣದಲ್ಲಿ ಇದ್ದಲ್ಲಿ, ಆ ಪ್ರದೇಶದಲ್ಲಿ ಯಾವುದೇ ತರಹದ ನಿರ್ಮಾಣದ ಕಾರ್ಯವನ್ನು ಮಾಡುವಂತಿಲ್ಲ. ಹಾಗೂ ಇತರೆ ಯಾವುದೇ ಉದ್ದೇಶಕ್ಕಾಗಿ ಉಪಯೋಗಿಸತಕ್ಕದಲ್ಲ. ಮತ್ತು ಅಂತಹ ಪ್ರದೇಶಕ್ಕೆ ಸೂಕ್ತ ರಕ್ಷಣೆ ಒದಗಿಸುವುದು.
3) ಅಭಿವೃದ್ಧಿದಾರರು ಭದ್ರತಾ ಸಿಬ್ಬಂಧಿಯವರನ್ನು ನೇಮಿಸಿ ಕಟ್ಟಿಡ ನಿರ್ಮಾಣದ ಪ್ರದೇಶದ ಒಳಗೆ ಹೋಗಲು ಮತ್ತು ಹೊರಗೆ ಬರಲು ವಾಹನ ಸಂಚಾರ ವ್ಯವಸ್ಥೆಯಲ್ಲಿ ಅಡಚಣೆ ಅಂಟಿಕಾಗದಂತೆ ವ್ಯವಸ್ಥೆ ಕಲ್ಪಿಸಿ ಸಾರ್ವಜನಿಕರಿಗೆ ಹಾಗೂ ವಾಹನ ಸಂಚಾರಕ್ಕೆ ತೊಂದರೆಯಾಗದಂತೆ ನೋಡಿಕೊಳ್ಳತಕ್ಕದ್ದು. ಹಾಗೂ ವಾಹನ ತಾಪಾಸಣೆ ಮತ್ತು ಭದ್ರತಾ ವ್ಯವಸ್ಥೆಯನ್ನು ಸ್ವತ್ತಿನ ಒಳಭಾಗದಲ್ಲಿ ಅಳವಡಿಸಿ ನಿರ್ವಹಿಸುವುದು.
4) ಅರ್ಜಿದಾರರು ಪಾಸಣದಾರ, ಸಂಸ್ಥೆಗಳಿಗೆ, ಬಿಡಿಎ / ಬಿಬಿಎಂಪಿ / ನಗರ ಸಭೆ / ಪಂಚಾಯಿತಿ ಗೆ ಯಾವುದಾದರೂ ಬಾಕಿ ಶುಲ್ಕಗಳನ್ನು ಪಾವತಿಸಬೇಕಿದ್ದಲ್ಲಿ, ಅಂತಹ ಸಂಸ್ಥೆಗಳು ವಿಧಿಸುವ ಶುಲ್ಕವನ್ನು ಪಾವತಿಸತಕ್ಕದ್ದು.
5) ಮಳೆ ನೀರು ಕೊಯ್ಲನ್ನು ಬೆಂಗಳೂರು ಜಲ ಮಂಡಳಿ ರವರು ನಿಗಧಿಪಡಿಸಿರುವಂತೆ ಕಡ್ಡಾಯವಾಗಿ ಅಳವಡಿಸುವುದು.
6) ಇಬ್ಬಗೆಯ ಕೊಳವೆ ವಿಧಾನವನ್ನು ಕುಡಿಯುವ ನೀರಿಗಾಗಿ ಹಾಗೂ ಇತರ ಅದ್ದೇಶಿತ ವ್ಯವಸ್ಥೆಗಳಿಗಾಗಿ ಅಳವಡಿಸುವುದು.
7) ಒಳಚರಂಡಿ ವ್ಯವಸ್ಥೆಗಾಗಿ ಸ್ಥಾಪಿಸಿದ ಸೃರ್ಮಲ್ಲು ಶುದ್ಧೀಕರಣ ಘಟಕವನ್ನು (S.T.P) ಅಳವಡಿಸಿ ಹಾಗೂ ಶುದ್ಧೀಕರಿಸಿದ ನೀರನ್ನು ಮನೆಗಳಲ್ಲಿನ ಶೌಚಾಲಯ, Gardening ಹಾಗೂ ಗಡಿಯರ Lawn ಗಳಿಗಾಗಿ ಕಡ್ಡಾಯವಾಗಿ ಉಪಯೋಗಿಸತಕ್ಕದ್ದು ಮತ್ತು ಇದರಿಂದ ಉತ್ಪತ್ತಿಯಾಗುವ Sewage ಪೂರ್ಣ ನೀರನ್ನು ಯಾವುದೇ ಕಾರಣಕ್ಕೂ ಕರುಗಳ್ಳ ಚರಂಡಿಯೊಳಗೆ ಬಿಡತಕ್ಕದಲ್ಲ.
8) ಅಭಿವೃದ್ಧಿದಾರರು ಕಟ್ಟಿಡದ ಆವರಣಗಳಲ್ಲಿ ಗಿಡ ಮರಗಳನ್ನು ಬೆಳೆಸಿ ಪರಿಸರವನ್ನು ಸಂರಕ್ಷಿಸುವ ಪರತ್ತಿಗೆ ಬದ್ಧರಾಗಿರತಕ್ಕದ್ದು.
9) ಅಭಿವೃದ್ಧಿದಾರರು ಕಟ್ಟಿಡಗಳಿಗೆ ಸೋಲಾರ್ ಉಪಕರಣಗಳನ್ನು ಅಳವಡಿಸಿಕೊಳ್ಳತಕ್ಕದ್ದು.
10) ಅಭಿವೃದ್ಧಿದಾರರು ಟ್ರಾನ್ಸ್ ಫಾರ್ಮರ್ ಗಾಗಿ ಗುರುತಿಸಿರುವ ಪ್ರದೇಶದಲ್ಲಿ ಅಳವಡಿಸತಕ್ಕದ್ದು. ಬೇರೆ ಯಾವುದೇ ಉದ್ದೇಶಕ್ಕಾಗಿ ಉಪಯೋಗಿಸತಕ್ಕದ್ದಲ್ಲ.
11) ಅಭಿವೃದ್ಧಿದಾರರು ಕಟ್ಟಿಡದ ಸುರಕ್ಷತೆ ಹಾಗೂ ಭದ್ರತೆಯ, ಕಟ್ಟಿಡದ ವಿನ್ಯಾಸದ ಬಗೆ, ಸಂಪೂರ್ಣವಾಗಿ ಜವಬ್ದಾರರಾಗಿರತಕ್ಕದ್ದು. ಕಟ್ಟಿಡದ ವಿನ್ಯಾಸದ ಬಗೆ, ಬೆಂಗಳೂರು ಅಭಿವೃದ್ಧಿ ಪ್ರಾಧಿಕಾರವು ಯಾವುದೇ ರೀತಿಯ ಹೊಣೆಗಾರಿಕೆ ಮತ್ತು ಜವಬ್ದಾರಿಯನ್ನು ಹೊಂದಿರುವುದಿಲ್ಲ. ಕಟ್ಟಿಡ ನಿರ್ಮಾಣ ಸಮಯದಲ್ಲಿ, ಕಟ್ಟಿಡ ನಿರ್ಮಾಣಕ್ಕೆ, ಕಾರ್ಮಿಕರು ಹಾಗೂ ನಿರ್ಮಾಣದ ಬಗೆ, ಎಲ್ಲಾ ಸೂಕ್ತ ಕ್ರಮಗಳನ್ನು ಅಳವಡಿಸಿಕೊಳ್ಳತಕ್ಕದ್ದು. ನಿರ್ಮಾಣ ಸಮಯದಲ್ಲಿ, ಯಾವುದೇ ತರಹದ ಅನಾಹುತ ಅಥವಾ ಪ್ರಾಣ ಹಾನಿಯಾಗದಂತೆ ಕಟ್ಟುಎಚ್ಚರ ವಹಿಸತಕ್ಕದ್ದು. ಯಾವುದೇ ತರಹದ ಅನಾಹುತಕ್ಕೆ, ಗುತ್ತಿಗೆ ಪಡೆದ ನಿರ್ಮಾಣದಾರರು ನೇರ ಜವಬ್ದಾರರಾಗಿರುತ್ತಾರೆ. ಅಂತಹ ಪ್ರಸಂಗ ಕಂಡುಬಂದಲ್ಲಿ, ಕಾನೂನು ಕ್ರಮ ಜರುಗಿಸುವುದಲ್ಲದೆ ನೀಡಲಾಗಿರುವ ಮಂಜೂರಾತಿಯು ತಂತಾನೆ ರದ್ದಾಗುತ್ತದೆ.
12) ಅಭಿವೃದ್ಧಿದಾರರು ಕಟ್ಟಿಡ ನಿರ್ಮಾಣ ಸಮಯದಲ್ಲಿ, ಕಟ್ಟಿಡ ನಿರ್ಮಾಣ ಸಾಮಗ್ರಿಗಳಿಂದಾಗಲಿಗೆ ಅಥವಾ ಇನ್ನಾವುದೇ ಕಟ್ಟಿಡದ ಅನುಮತಿಯು, ಸಾಮಗ್ರಿಗಳಿಂದ ಸಾರ್ವಜನಿಕರಿಗೆ ಹಾಗೂ ಪರಿಸರಕ್ಕೆ, ಯಾವುದೇ ತೊಂದರೆಯಾಗದಂತೆ ಸೂಕ್ತ ವ್ಯವಸ್ಥೆ ಮಾಡತಕ್ಕದ್ದು. ಇದಕ್ಕೆ ಅಗುಗುಣವಾಗಿ ಬ್ಯಾರಿಕೇಡಿಂಗ್ ನ್ನು ಅಳವಡಿಸಿ ನಿರ್ಮಾಣ ಕಾರ್ಯ ಕೈಗೊಳ್ಳತಕ್ಕದ್ದು.
13) ಯೋಜನೆಯಲ್ಲಿ ಘನ ತ್ಯಾಜ್ಯಗಳನ್ನು ಪ್ಲಾಸ್ಟಿಕ್ ಹಾಗೂ ಇತ್ಯಾದಿಯಾಗಿ ವಿಂಗಡಿಸಿ Compost ಮಾಡಲು ಸೂಕ್ತ ಸ್ಥಳವನ್ನು ಕಾಯ್ದಿರಿಸತಕ್ಕದ್ದು. ಹಾಗೂ ಸಿಗಧಿತ ಸ್ಥಳಕ್ಕೆ ಸಾಗಿಸಲು ಸೂಕ್ತ ವ್ಯವಸ್ಥೆಯನ್ನು ಕಡ್ಡಾಯವಾಗಿ ಮಾಡಿಕೊಳ್ಳತಕ್ಕದ್ದು.
14) ಕಟ್ಟಿಡದ ಕಾಮಗಾರಿ ಆರಂಭಿಸುವ ಮುನ್ನ ಅರ್ಜಿದಾರರು ಲೈಸನ್ಸ್ ಅನ್ನು ಸ್ಥಳೀಯ ಸಂಸ್ಥೆಯಿಂದ ಪಡೆಯತಕ್ಕದ್ದು.
15) ಕಟ್ಟಿಡ ನಿರ್ಮಾಣ ಸಮಯದಲ್ಲಿ, ಸೆಂಟರಿಂಗ್ ಅಥವಾ ಇನ್ನಿತರೆ ಕಾರಣಗಳಿಂದ ಏನಾದರೂ ಅನಾಹುತ ಸಂಭವಿಸಿದ್ದಲ್ಲಿ, ಅದಕ್ಕೆ ಅಭಿವೃದ್ಧಿದಾರರೆ ಜವಬ್ದಾರರಾಗಿರುತ್ತಾರೆ. ನಕ್ಷೆ ಮಂಜೂರು ಮಾಡಿದ ಯಾವುದೇ ಇಂಜಿನ್ / ಸಂಸ್ಥೆಯು ಜವಬ್ದಾರರಾಗಿರುವುದಿಲ್ಲ.
16) ಅಭಿವೃದ್ಧಿದಾರರು ನಕ್ಷೆ ಅನುಮೋದನೆಗೆ ಸಲ್ಲಿಸಿದ ಸಂದರ್ಭದಲ್ಲಿ ಅಮಾನತ್ತಿನಲ್ಲಿಟ್ಟ ಬಗ್ಗೆ ಯಾವುದೇ ತಕ್ರಾರು / ಮೊಕದ್ದಮೆ / ದಾವಾಖಾತೆ ನಿರ್ದಿಷ್ಟದ್ದಲ್ಲಿ, ಅರ್ಜಿದಾರರಿಗೆ ಯಾವುದೇ ಮುನ್ಸೂಚನೆ ನೀಡದೆ ನಕ್ಷೆ ಅನುಮೋದನೆಯನ್ನು ತಿರ್ಪಿಂತಾಗಿ ರದ್ದುಗೊಳಿಸಿದ ಹಾಗೂ ಕಾನೂನು ರೀತ್ಯಾ ಸೂಕ್ತ ಕ್ರಮಕೈಗೊಳ್ಳಲಾಗುವುದು.
17) ಅಭಿವೃದ್ಧಿದಾರರು ಕುಡಿಯುವ ನೀರಿನ ಸರಬರಾಜಿಗಾಗಿ ಸಂಬಂಧಪಟ್ಟ ಬಿಡಬ್ಲ್ಯೂಎಸ್.ಎಸ್.ಬಿ ಯನ್ನು ಅಥವಾ ಸ್ಥಳೀಯ ಸಂಸ್ಥೆಯನ್ನು ಅವಲಂಬಿಸದೆ ನೀರಿನ ಸರಬರಾಜಿಗೆ ತಮ್ಮ ಸ್ವಂತ ವ್ಯವಸ್ಥೆಯನ್ನು ಮಾಡಿಕೊಳ್ಳತಕ್ಕದ್ದು.
18) ಅಭಿವೃದ್ಧಿದಾರರು ಕಟ್ಟಿಡದ ಕಾಮಗಾರಿ ಪ್ರಾರಂಭಿಸುವ ಮುನ್ನ ಸದರಿ ಕಟ್ಟಿಡಗಳಲ್ಲಿ ಕೆಲಸ ನಿರ್ವಹಿಸುವ ಕಾರ್ಮಿಕರುಗಳಿಗೆ ಶೌಚಾಲಯಗಳನ್ನು ಕಡ್ಡಾಯವಾಗಿ ನಿರ್ಮಾಣಕ್ಕೆ ಮಾಡಿ ಸದರಿ ಸ್ವಚ್ಛತೆಯನ್ನು ಕಟ್ಟುನಿಟ್ಟಾಗಿ ಪಾಲಿಸುವುದು ಅವಶ್ಯವಾದಲ್ಲಿ ಸದರಿ ಕಟ್ಟಿಡಕ್ಕೆ ಪ್ರಾರಂಭಿಕ ಪ್ರಮಾಣ ಪತ್ರವನ್ನು ನೀಡಲಾಗುವುದಿಲ್ಲ. ಹಾಗೂ ನೀಡಲಾಗಿರುವ ನಕ್ಷೆ ಮಂಜೂರಾತಿಯನ್ನು - ಯಾವುದೇ ಮುನ್ಸೂಚನೆಯಿಲ್ಲದೆ ರದ್ದುಪಡಿಸಲಾಗುವುದು.
19) ಕಟ್ಟಿಡ ನಿರ್ಮಾಣ ಸಮಯದಲ್ಲಿ ಸುತ್ತಮುತ್ತಲಿನ ಪ್ರದೇಶಕ್ಕೆ, ಅನಗತ್ಯ ಶಬ್ದ, ಮಾಲಿನ್ಯ ತಡೆಗಟ್ಟುವ ಸಂಬಂಧ, ನಿರ್ಮಾಣದ ಹೊರಭಾಗಗಳಿಗೆ ಅಗತ್ಯ ರಕ್ಷಣಾ ಕವಚವನ್ನು ಕರ್ನಾಟಕ ರಾಜ್ಯ ಮಾಲಿನ್ಯ ನಿಯಂತ್ರಣ ಮಂಡಳಿರವರ ಸಲಹೆಯಂತೆ ಕಡ್ಡಾಯವಾಗಿ ಅಳವಡಿಸತಕ್ಕದ್ದು.
20) ಅಭಿವೃದ್ಧಿದಾರರು ವಾಹನ ನಿಲುಗಡೆಯ ಸ್ಥಳದಲ್ಲಿ ಕಡ್ಡಾಯವಾಗಿ ವಿದ್ಯುತ್ ವಾಹನಗಳಿಗೆ ಚಾರ್ಜಿಂಗ್ ಪಾಯಿಂಟ್ ಗಳನ್ನು ಅಳವಡಿಸತಕ್ಕದ್ದು.
21) ಅಭಿವೃದ್ಧಿದಾರರು ಸಿಟಿ ಮಾಸ್ಟರ್ ಪ್ಲಾನ್ ಗಳಲ್ಲಿ ಗುರುತಿಸಿರುವಂತೆ ವಿದ್ಯುತ್ ವಾಹನಗಳ ಚಾರ್ಜಿಂಗ್ ಗಳಿಗೆ ಸೂಕ್ತವಾದ ಮೀಸಲು ಸ್ಥಳಗಳನ್ನು ಕಾಯ್ದಿರಿಸತಕ್ಕದ್ದು.
22) SEEIA ಇವಾಲುಯೇಷನ್ ನಿರೀಕ್ಷಣಾ ಪತ್ರವನ್ನು ಪಡೆದು ಪ್ರಾರಂಭಿಕ ಪ್ರಮಾಣ ಪತ್ರ ನೀಡುವ ಮುನ್ನ ಪಡೆದು ಸಲ್ಲಿಸುವುದು.
23) ಗೌರವಾನ್ವಿತ ರಾಷ್ಟ್ರೀಯ ಹಸಿರು ನ್ಯಾಯಪೀಠ ರವರ ಪತ್ರ ಸಂಖ್ಯೆ: PCB/031/CAD/2016/5392/2020-21 ದಿ: 25.02.2021 ರಂತೆ Construction and Demolition (C & D) ಕಸವನ್ನು ಏಲೆ ಮಾಡುವ ಬಗ್ಗೆ, ನಿರ್ವಹಣೆ ಯೋಜನೆಯನ್ನು ULB (Urban Local Body) ರವರಿಗೆ ಸಲ್ಲಿಸಿ ಅನುಮೋದನೆ ಪಡೆದು ಪ್ರಾರಂಭಿಕ ಪ್ರಮಾಣ ಪತ್ರವನ್ನು ನೀಡುವ ಮುನ್ನ ಸಲ್ಲಿಸುವುದು.

ಸಂ/ಪಶಾ/ಅಭಿ- 1 /ಸಾಂ-4 ಬೆಂ/24/2022-2023
ಬೆಂಗಳೂರು ಅಭಿವೃದ್ಧಿ ಪ್ರಾಧಿಕಾರ, ಬೆಂಗಳೂರು ನಕ್ಷೆಗೆ ನೀಡಿರುವ ಮಂಜೂರಾತಿಯು ಎರಡು ವರ್ಷಗಳ ಅವಧಿಗೆ (ದಿನಾಂಕ: 15/9/2022 ರಿಂದ 14/9/2024 ರವರೆಗೆ) ಮಾತ್ರ ಮಾನ್ಯತೆ ಪಡೆದಿರುತ್ತದೆ.

ದಿನಾಂಕ: 15/9/2022

ಆಯುಕ್ತರ ಪರವಾಗಿ
ಬೆಂಗಳೂರು ಅಭಿವೃದ್ಧಿ ಪ್ರಾಧಿಕಾರ
ಬೆಂಗಳೂರು

ಅ) ಮೇಲಿನ ಕಟ್ಟಿಡದ ನಕ್ಷೆಯನ್ನು ಮೇಲಾನ್ನ ಆಯುಕ್ತರವರ ಆದೇಶ ಸಂಖ್ಯೆ:3767, ದಿನಾಂಕ: 18.08.2022 ರಂದು ಅನುಮೋದಿಸಿರುತ್ತಾರೆ.
ಆ) ಅರ್ಜಿದಾರರು ಚಲಾನ್ ಸಂಖ್ಯೆ:GN22082101 ದಿನಾಂಕ:30.08.2022 ರಲ್ಲಿ ನಕ್ಷೆ ಮಂಜೂರಾತಿ ಶುಲ್ಕಗಳನ್ನು ಪಾವತಿಸಿರುತ್ತಾರೆ.

ಮೊತ್ತ ರೂಗಳಲ್ಲಿ.

1.	ನಕ್ಷೆ ಪರಿಶೀಲನಾ ಶುಲ್ಕ	6,30,369.00
2.	ಸೇಲುಸಾಗಿ	6,30,369.00
3.	ಅಭಿವೃದ್ಧಿ ಶುಲ್ಕ	28,016.00
4.	ನಕ್ಷೆ ಪರಿಶೀಲನೆ ಶುಲ್ಕ	56,000.00
5.	ಶೆಡ್ ಅಭಿವೃದ್ಧಿ ಶುಲ್ಕ	1,03,690.00
	ಒಟ್ಟು ಮೊತ್ತ	14,48,453.00
	'ಎ' ಜಿ.ಎಸ್.ಟಿ 9%	1,30,361.00
	'ಎಸ್' ಜಿ.ಎಸ್.ಟಿ 9%	1,30,361.00
7.	ಸೋಳಾನೆ ನಿರ್ಮಾಣದ ಶುಲ್ಕ	84,574.00
8	ಕಾರ್ಮಿಕ ಕಲ್ಯಾಣ ನಿಧಿ	9,80,013.00
8	ಭದ್ರತಾ ಠೇವಣಿ	7,00,410.00
9	ಪೂರ್ವಾಗಾಣಕ್ಕೆ	28.00
	ಪಾವತಿಸಿರುವ ಒಟ್ಟು ಮೊತ್ತ	34,84,200.00

(ಮುವತ್ತನಾಲ್ಕು ಲಕ್ಷದ ಎಂಬತ್ತನಾಲ್ಕು ಸಾವಿರದ ಇನ್ನೂರು ರೂಗಳು ಮಾತ್ರ)

KEY PLAN

Orientation

LEGEND

Site Boundary	
12.00m Setback line	
Basement line	

OWNER'S SIGNATURE :-

M/S. POORVI INFINITE PVT. LTD.

ARCHITECT'S SIGNATURE :-

Sri. T. GNANAVEL , Architect
License No.: BCC/BL-3.6/A-2552/2013-14

PROJECT TITLE:

PROPOSED RESIDENTIAL BUILDING PLAN
SURVEY NO: 32/3, CHIKKANAYAKANAHALLI VILLAGE,
VARTHUR HOBLI,BANGALORE EAST TALUK.
BANGALORE - 560035

DRAWING TITLE:

SECTION-AA

SHEET NO : 7/7	SCALE : 1:100
SHEET SIZE : A1	

ARCHITECT:

BLENDS DESIGN PVT.LTD
R P REGENCY, NO.50/7,
3RD FLOOR, 2ND CROSS,
P & T COLONY, R.T. NAGAR,
BANGALORE -560032.
e-mail:d:infoblends@gmail.com