Original 15017/03-04

[redacted]

L.(G)(U) KRP/ 15017 /2003-04/125

ವಿಭಾಗ ಪತ್ರ

SR :

ನಮ್ ಎರಡು ಸಾವಿರದ ಮೂರನೇ ಇಸವಿ ಅಕ್ಟೋಬರ್ ಮಾಹೆ ತಾರೀಖು ಇಪ್ಪತ್ತೇಳು (27-10-2003) ರಲ್ಲಿ ಬೆಂಗಳೂರು ಪೂರ್ವ ತಾಲ್ಲೂಕು, ಕೃಷ್ಣರಾಜಪುರ ಹೋಬಳಿ, ವೆಲ್ಲೂರಹಳ್ಳಿ ಗ್ರಾಮದಲ್ಲಿ ವಾಸವಾಗಿರುವ ದಿವಂಗತ.ತಿಮ್ಮಾ ರೆಡ್ಡಿ ರವರ ಮೊಮ್ಮಕ್ಕಳು ಅಂದರೆ ಇವರ ಮಗ ದಿವಂಗತ. ತಿಮ್ಮರಾಯಪ್ಪ ರವರ ಮಕ್ಕಳಾದ ಟಿ.ರಾಜೇಂದ್ರ, ಟಿ.ಗೋಪಾಲ ರೆಡ್ಡಿ, ಟಿ.ವಾಗರಾಜ ರೆಡ್ಡಿ ಮತ್ತು ಟಿ.ತಿಮ್ಮಾ ರೆಡ್ಡಿ ಆದ ನಾವುಗಳು ಒಂದನೇ ಭಾಗಸ್ಥರಾಗಿಯೂ, ದಿವಂಗತ. ತಿಮ್ಮಾ ರೆಡ್ಡಿ ರವರ ಸೊಸೆ ಅಂದರೆ ಇವರ ಮಗ ದಿವಂಗತ. ನಾರಾಯಣ ರೆಡ್ಡಿ ರವರ ಧರ್ಮಪತ್ನಿ ಶ್ರೀಮತಿ.ಗೌರಮ್ಮ ಆದ ನಾನು ಎರಡನೇ ಭಾಗಸ್ಥಳಾಗಿಯೂ, ದಿವಂಗತ.ತಿಮ್ಮಾ ರೆಡ್ಡಿ ರವರ ಮಗ ಸುಮಾರು 70 ವರ್ಷ ವಯಸ್ಸಿನ ಶ್ರೀ.ಟಿ.ರಾಮಯ್ಯ ಆದ ನಾನು ಮೂರನೇ ಭಾಗಸ್ಥನಾಗಿಯೂ, ದಿವಂಗತ.ತಿಮ್ಮಾ ರೆಡ್ಡಿ ರವರ ರವರ ಮಗ ಸುಮಾರು 68 ವರ್ಷ ವಯಸ್ಸಿನ ಟಿ.ಲಕ್ಷ್ಮಯ್ಯ ರೆಡ್ಡಿ ಆದ ನಾನು ನಾಲ್ಕನೇ ಭಾಗಸ್ಥನಾಗಿಯೂ, ದಿವಂಗತ.ತಿಮ್ಮಾ ರೆಡ್ಡಿ ರವರ ಮಗ ಸುಮಾರು 65 ವರ್ಷ ವಯಸ್ಸಿನ ಟಿ.ಮುನಿರೆಡ್ಡಿ ಆದ ನಾನು ಐದನೇ ಭಾಗಸ್ಥನಾಗಿಯೂ ಮತ್ತು ದಿವಂಗತ.ತಿಮ್ಮಾ ರೆಡ್ಡಿ ರವರ ಮಗ ಸುಮಾರು 60 ವರ್ಷ ವಯಸ್ಸಿನ ಟಿ.ರಾಮ ರೆಡ್ಡಿ ಆದ ನಾನು ಆರನೇ ಭಾಗಸ್ಥನಾಗಿಯೂ, ನಾವುಗಳೆಲ್ಲರೂ ವಿಕೀಭವಿಸಿ ಒಪ್ಪಿ ಮಾಡಿಕೊಂಡ ವಿಭಾಗ ಪತ್ರದ ಕ್ರಮವೇನೆಂದರೆ:-

ಇದರಡಿ ಷೆಡ್ಯೂಲ್‌ನಲ್ಲಿ ವಿವರಿಸಿರುವ ಸ್ವತ್ತುಗಳು ನಮಗೆ ಪಿತ್ರಾರ್ಜಿತವಾಗಿ ಬಂದಿರುವ ಸ್ವತ್ತುಗಳಾಗಿದ್ದು, ನಮ್ಮ ಸಂಪೂರ್ಣ ಮಾಲೀಕತ್ವ ಹಾಗೂ ಹಕ್ಕುದಾರಿಕೆಗೆ ಒಳಪಟ್ಟಿರುವ ಸ್ವತ್ತುಗಳಾಗಿರುತ್ತವೆ. ಸದರಿ ಸ್ವತ್ತುಗಳನ್ನು ನಮ್ಮ ಒಟ್ಟು ಕುಟುಂಬದ ಆಸ್ತಿಗಳನ್ನಾಗಿ ವರ್ಗಣಿಸಿಕೊಂಡು ಅನುಭವಿಸಿಕೊಂಡು ಬರುತ್ತಿದ್ದೇವೆ. ಈ ರೀತಿ ನಾವು ಅನುಭವಿಸಿಕೊಂಡು ಬರುತ್ತಿರುವ ಸ್ವತ್ತುಗಳನ್ನು ನಾವುಗಳು ಆಮೈಷ್ಟವಾಗಿರುವಾಗಲೇ ನಮ್ಮ-ನಮ್ಮಗಳಲ್ಲಿ ಆಸ್ತಿಗಳ ಹಂಚಿಕೆ ವಿಚಾರದಲ್ಲಿ ಕಲಹಗಳು ಬರುವುದಕ್ಕೆ ಮುಂಚಿತವಾಗಿಯೇ ಆಸ್ತಿಗಳನ್ನು ಹಂಚಿಕೆ ಮಾಡಿಕೊಳ್ಳುವುದು ಸೂಕ್ತ ಎಂಬುದಾಗಿ ಕಂಡು ಬಂದಿದ್ದರಿಂದ ಮತ್ತು ಈ ಬಗ್ಗೆ ನಾವುಗಳು ಸೇರಿ ಪರಸ್ಪರ ಚರ್ಚಿಸಿ ನಮ್ಮ ಒಟ್ಟು ಕುಟುಂಬದ ಹಿತೈಷಿಗಳು ಮತ್ತು ಈ ಕೆಳಗೆ ರುಜು ಮಾಡಿರುವ ಸಾಕ್ಷಿದಾರರೂ ಆಗಿರುವ ನಮ್ಮ ಅಪ್ತರ, ಸಲಹೆ, ಸೂಚನೆಗಳನ್ನು ಪಡೆದು ಸಕಲರ ಅಭಿಪ್ರಾಯದಂತೆ ನಮ್ಮ ಒಟ್ಟು ಕುಟುಂಬದ ಆಸ್ತಿಯನ್ನು ಹಂಚಿಕೆ ಮಾಡಿಕೊಂಡು

T. Rajendra

[redacted]

T. Ramesh

T. Nagaraja Reddy

T. [illegible]

T. [illegible]

T. Thimma Reddy

T. Thimma Reddy

NOV 2003

3003-30

T-Rajendra

3

3000-00

500-00

240-00

10-00

R/R 1200-00

4950-00

15017

BNG (U) KRP/ 12003-04/ 225

T. Rajendra 3/11

T. Rajendra

T. Nagaraja Reddy

T. Shiva Reddy

L.T.M. Gowramma



SR

BNG (U) KRP/ 1517 /2003-04/ 3-25

ಇದರಡಿ 'ಎ' ಷೆಡ್ಯೂಲ್‌ನಲ್ಲಿ ವಿವರಿಸಿರುವ ಸ್ವತ್ತುಗಳನ್ನು ರಾಜೇಂದ್ರ, ಗೋಪಾಲ ರೆಡ್ಡಿ, ನಾಗರಾಜ ರೆಡ್ಡಿ ಮತ್ತು ಶಿಮ್ಮಾ ರೆಡ್ಡಿ ಆದ ನಾವು ನಮ್ಮ ಹಿಸ್ಸೆಗೆ ತೆಗೆದುಕೊಂಡಿರುತ್ತೇವೆ, ಇದರಡಿ 'ಬಿ' ಷೆಡ್ಯೂಲ್‌ನಲ್ಲಿ ವಿವರಿಸಿರುವ ಸ್ವತ್ತುಗಳನ್ನು ಶ್ರೀಮತಿ.ಗೌರಮ್ಮ ಆದ ನಾನು ನನ್ನ ಹಿಸ್ಸೆಗೆ ತೆಗೆದುಕೊಂಡಿರುತ್ತೇವೆ, ಇದರಡಿ 'ಸಿ' ಷೆಡ್ಯೂಲ್‌ನಲ್ಲಿ ವಿವರಿಸಿರುವ ಸ್ವತ್ತುಗಳನ್ನು ಟಿ.ರಾಮಯ್ಯ ರೆಡ್ಡಿ ಆದ ನಾನು ನನ್ನ ಹಿಸ್ಸೆಗೆ ತೆಗೆದುಕೊಂಡಿರುತ್ತೇನೆ, ಇದರಡಿ 'ಡಿ' ಷೆಡ್ಯೂಲ್‌ನಲ್ಲಿ ವಿವರಿಸಿರುವ ಸ್ವತ್ತುಗಳನ್ನು ಟಿ. ಲಕ್ಷ್ಮಯ್ಯ ರೆಡ್ಡಿ ಆದ ನಾನು ನನ್ನ ಹಿಸ್ಸೆಗೆ ತೆಗೆದುಕೊಂಡಿರುತ್ತೇನೆ, ಇದರಡಿ 'ಇ' ಷೆಡ್ಯೂಲ್‌ನಲ್ಲಿ ವಿವರಿಸಿರುವ ಸ್ವತ್ತುಗಳನ್ನು ಟಿ.ಮುನಿ ರೆಡ್ಡಿ ಆದ ನಾನು ನನ್ನ ಹಿಸ್ಸೆಗೆ ತೆಗೆದುಕೊಂಡಿರುತ್ತೇನೆ ಮತ್ತು ಇದರಡಿ 'ಎಫ್' ಷೆಡ್ಯೂಲ್‌ನಲ್ಲಿ ವಿವರಿಸಿರುವ ಸ್ವತ್ತುಗಳನ್ನು ಟಿ.ಶಾಮ ರೆಡ್ಡಿ ಆದ ನಾನು ನನ್ನ ಹಿಸ್ಸೆಗೆ ತೆಗೆದುಕೊಂಡಿರುತ್ತೇನೆ. ಈ ರೀತಿ ನಾವು ಹಂಚಿಕೊಂಡಿರುವ ಸ್ವತ್ತುಗಳನ್ನು ಈ ದಿನವೇ ನಮ್ಮ-ನಮ್ಮ ಸ್ವಾಧೀನಕ್ಕೆ ತೆಗೆದುಕೊಂಡಿರುತ್ತೇವೆ.

ಇನ್ನು ಮುಂದೆ ಷೆಡ್ಯೂಲ್‌ದಾರರುಗಳು ಪರಸ್ಪರ ಹಿಸ್ಸೆಗೆ ತೆಗೆದುಕೊಂಡಿರುವ ಸ್ವತ್ತಿನ ಪಹಣಿ, ಖಾತೆ ಖಾಗೂ ಇನ್ನಿತರ ದಾಖಲೆಗಳನ್ನು ಪರಸ್ಪರ ಹೆಸರಿಗೆ ವರ್ಗಾಯಿಸಿಕೊಂಡು ಕಂದಾಯ ವಗೈರೆ ಶುಲ್ಕಗಳನ್ನು ಪಾವತಿ ಮಾಡುತ್ತಾ ಅವರವರ ಇಷ್ಟಾನುಸಾರ ಸುಖದಿಂದ ಅನುಭವಿಸಿಕೊಂಡು ಬರುವುದಕ್ಕೂ, ಅಭಿವೃದ್ಧಿ ಪಡಿಸುವುದಕ್ಕೂ ಅಥವಾ ಅವರವರ ಇಷ್ಟಾನುಸಾರ ಪರಭಾರೆ ಮಾಡುವುದಕ್ಕೂ ಆಯಾ ಷೆಡ್ಯೂಲ್‌ದಾರರೇ ಸಂಪೂರ್ಣ ಹಕ್ಕುದಾರರಾಗಿರುತ್ತಾರೆ. ಇನ್ನು ಮುಂದೆ ಒಬ್ಬರ ಹಿಸ್ಸೆಯ ಸ್ವತ್ತಿನ ಮೇಲೆ ಮತ್ತೊಬ್ಬ ಹಿಸ್ಸೆದಾರರಿಗೆ ಲೇಶ ಮಾತ್ರವೂ ಹಕ್ಕು-ಬಾಧ್ಯತೆಗಳು ಇರುವುದಿಲ್ಲ. ಇನ್ನು ಮುಂದೆ ನಮ್ಮ ನಮ್ಮಗಳಿಗೆ ರಕ್ತ ಸಂಬಂಧ, ದೇಹ ಸಂಬಂಧವೇ ವಿನಾ ಅರ್ಥಾರ್ಥವಾದ ಸಂಬಂಧಗಳೇನೂ ಇರುವುದಿಲ್ಲ. ಎಂಬುದಾಗಿ ನಾವು ನಮ್ಮ ಆತ್ಮ ಸಂತೋಷದಿಂದ ಒಪ್ಪಿ ಮಾಡಿಕೊಂಡ ವಿಭಾಗ ಪತ್ರ ಸಹಿ.

T. Rajendra
T. Gopal Reddy
T. Ramaiah
T. Lakshmaiah
T. Munisiddappa
T. Nagaraja Reddy
T. Shama Reddy

T. Thima Reddy
[redacted] m & Gowramma

15018
BNG(U) KRP 2003-04/-4-26

T. Ramesh

T. Venkatesh

T. Venkatesh

T. Shiva Reddy

ಸಾಕ್ಷಿದಾರರು

(1) P. Lakshmi Narayana
Stamp Vendor
Near Sub-Registrar Office
Opp. Ganesh Temple,
K.R. Puram, Bangalore-36.

(2) L. Venkatesh
(L. VENKATESH)
Mallenahalli
Whitefield
Date 3-11-03

[redacted]

BNG (U) KRP/ 15017 /2003-04/ 5-25

3

SR

'ಎ' ಷೆಡ್ಯೂಲ್ ಮೂಲಕ ದಿವಂಗತ. ತಿಮ್ಮರಾಯಪ್ಪ ರವರ ಮಕ್ಕಳಾದ ಟಿ.ರಾಜೇಂದ್ರ, ಟಿ.ಗೋಪಾಲ ರೆಡ್ಡಿ, ಟಿ.ನಾಗೇಶ ರೆಡ್ಡಿ ಮತ್ತು ಟಿ.ತಿಮ್ಮ ರೆಡ್ಡಿ ಆದ ನಾವುಗಳು ನಮ್ಮ ಹಿಸ್ಸೆಗೆ ತೆಗೆದುಕೊಂಡಿರುವ ಸ್ವತ್ತುಗಳ ವಿವರ:-

ಐಟಂ ನಂಬರು 1:- ಬೆಂಗಳೂರು ಪೂರ್ವ ತಾಲ್ಲೂಕು, ಕೃಷ್ಣರಾಜಪುರ ಹೋಬಳಿ, ನಲ್ಲೂರಹಳ್ಳಿ ಗ್ರಾಮಕ್ಕೆ ಸೇರಿದ ಸರ್ವೆ 31 ನೇ ನಂಬರು ಜಮೀನಿನಲ್ಲಿರುವ 0ಎ 18 ಗುಂಟೆ ವಿಸ್ತೀರ್ಣದ ಜಮೀನಿನ ಪೈಕಿ 0ಎ 03 ಗುಂಟೆ (ಮೂರು ಗುಂಟೆ) ವಿಸ್ತೀರ್ಣದ ಕರಿ ಜಮೀನು ಸ್ವತ್ತಿಗೆ ಚಕ್ಕುಬಂದಿ :-

ಪೂರ್ವಕ್ಕೆ : ಡಿ.ಷೆಡ್ಯೂಲ್ ಹಿಸ್ಸೆಯ ಸ್ವತ್ತು,
ಪಶ್ಚಿಮಕ್ಕೆ : ರಾಮಯ್ಯ ರೆಡ್ಡಿ ರವರ ಜಮೀನು,
ಉತ್ತರಕ್ಕೆ : ಗಂಗಯ್ಯ, ಈರಣ್ಣ ಮತ್ತು ದೊಡ್ಡಮುನಿಯಪ್ಪ ರವರ ಜಮೀನು,
ದಕ್ಷಿಣಕ್ಕೆ : ರಸ್ತೆ.

ಈ ಮಧ್ಯೆ ಇರತಕ್ಕ ಮೇಲ್ಕಂಡ ವಿಸ್ತೀರ್ಣದ ಜಮೀನು ಸ್ವತ್ತು ಒಂದು.

ಐಟಂ ನಂಬರು 2:- ಬೆಂಗಳೂರು ಪೂರ್ವ ತಾಲ್ಲೂಕು, ಕೃಷ್ಣರಾಜಪುರ ಹೋಬಳಿ, ನಲ್ಲೂರಹಳ್ಳಿ ಗ್ರಾಮಕ್ಕೆ ಸೇರಿದ ಸರ್ವೆ 78/1 ನೇ ನಂಬರು ಜಮೀನಿನಲ್ಲಿರುವ 2ಎ 30 ಗುಂಟೆ ವಿಸ್ತೀರ್ಣದ ಜಮೀನಿನ ಪೈಕಿ 0ಎ 18.33 ಗುಂಟೆ (ಹದಿನೆಂಟು ಪಾಯಿಂಟ್ ಮೂರೂ ಮೂರು ಗುಂಟೆ) ವಿಸ್ತೀರ್ಣದ ಖುಷ್ಕಿ ಜಮೀನು ಸ್ವತ್ತಿಗೆ ಚಕ್ಕುಬಂದಿ :-

ಪೂರ್ವಕ್ಕೆ : ಡಿ.ಷೆಡ್ಯೂಲ್ ಹಿಸ್ಸೆಯ ಸ್ವತ್ತು,
ಪಶ್ಚಿಮಕ್ಕೆ : ಮಾರತಹಳ್ಳಿ ನಾರಾಯಣ ರೆಡ್ಡಿ ರವರ ಜಮೀನು,
ಉತ್ತರಕ್ಕೆ : ಮರಿಯಮ್ಮ ದೇವಸ್ಥಾನದ ಇನಾಂತಿ ಜಮೀನು,
ದಕ್ಷಿಣಕ್ಕೆ : ಮುನ್ನೇಕೊಳಲ ಗೌರಮ್ಮ ರವರ ಜಮೀನು.

ಈ ಮಧ್ಯೆ ಇರತಕ್ಕ ಮೇಲ್ಕಂಡ ವಿಸ್ತೀರ್ಣದ ಜಮೀನು ಸ್ವತ್ತು ಒಂದು.

T. Rajendra [redacted]
T. Gopal Reddy
T. Roopa T. Thimmaiah
T. Nagesh Reddy T. [illegible]
Thimma Reddy T T. [illegible]



BNG (U) KRP/ 1517 /2003-04/ 6-25

SR

ಐಟಂ ನಂಬರು 3:- ಬೆಂಗಳೂರು ಪೂರ್ವ ತಾಲ್ಲೂಕು, ಕೃಷ್ಣರಾಜಪುರ ಹೋಬಳಿ, ನಲ್ಲೂರಹಳ್ಳಿ ಗ್ರಾಮಕ್ಕೆ ಸೇರಿದ ಸರ್ವೆ 90/1 ನೇ ನಂಬರು ಜಮೀನಿನಲ್ಲಿರುವ 0ಎ 37 ಗುಂಟೆ ವಿಸ್ತೀರ್ಣದ ಮಿಷ್ಟಿ ಜಮೀನು ಮತ್ತು ಇದಕ್ಕೆ ಲಗತ್ತಾಗಿರುವ 0ಎ 26 ಗುಂಟೆ ವಿಸ್ತೀರ್ಣದ ಪೂರ್ ಖರಾಬು ಜಮೀನಿನ ಪೈಕಿ 0ಎ 06.16 ಗುಂಟೆ ವಿಸ್ತೀರ್ಣದ ಮಿಷ್ಟಿ ಜಮೀನು ಮತ್ತು ಇದಕ್ಕೆ ಲಗತ್ತಾಗಿರುವ 0ಎ 4.33 ಗುಂಟೆ ವಿಸ್ತೀರ್ಣದ ಖರಾಬು ಸೇರಿ ಒಟ್ಟು 0ಎ 10.49 (ಹತ್ತು ಪಾಯಿಂಟ್ ನಾಲ್ಕು ಒಂಭತ್ತು ಗುಂಟೆ) ವಿಸ್ತೀರ್ಣದ ಜಮೀನು ಸ್ವತ್ತಿಗೆ ಬಳ್ಳುಬಂದಿ :-

ಪೂರ್ವಕ್ಕೆ	:	ಬೆಳ್ಳಂಡೂರು ಅಬ್ಬಯ್ಯ ರೆಡ್ಡಿ ರವರ ಜಮೀನು.
ಪಶ್ಚಿಮಕ್ಕೆ	:	ಡಿ.ಷೆಡ್ಯೂಲ್ ಹಿಸ್ಸೆಯ ಸ್ವತ್ತು
ಉತ್ತರಕ್ಕೆ	:	ಕೆರೆ ಅಂಗಳ.
ದಕ್ಷಿಣಕ್ಕೆ	:	ಸರ್ಕಾರಿ ಜಮೀನು.

ಈ ಮಧ್ಯೆ ಇರತಕ್ಕ ಮೇಲ್ಕಂಡ ವಿಸ್ತೀರ್ಣದ ಜಮೀನು ಸ್ವತ್ತು ಒಂದು.

ಐಟಂ ನಂಬರು 4:- ಬೆಂಗಳೂರು ಪೂರ್ವ ತಾಲ್ಲೂಕು, ಕೃಷ್ಣರಾಜಪುರ ಹೋಬಳಿ, ನಲ್ಲೂರಹಳ್ಳಿ ಗ್ರಾಮಕ್ಕೆ ಸೇರಿದ ಸರ್ವೆ 92/7 ನೇ ನಂಬರು ಜಮೀನಿನಲ್ಲಿರುವ 2ಎ 10 ಗುಂಟೆ ವಿಸ್ತೀರ್ಣದ ಜಮೀನಿನ ಪೈಕಿ 0ಎ 20 ಗುಂಟೆ (ಇಪ್ಪತ್ತು ಗುಂಟೆ) ವಿಸ್ತೀರ್ಣದ ಮಿಷ್ಟಿ ಜಮೀನು ಸ್ವತ್ತಿಗೆ ಬಳ್ಳುಬಂದಿ :-

ಪೂರ್ವಕ್ಕೆ	:	ಯಲ್ಲಾ ರೆಡ್ಡಿ ರವರ ಜಮೀನು.
ಪಶ್ಚಿಮಕ್ಕೆ	:	ಡಿ.ಷೆಡ್ಯೂಲ್ ಹಿಸ್ಸೆಯ ಸ್ವತ್ತು
ಉತ್ತರಕ್ಕೆ	:	ಅಣ್ಣಯ್ಯಪ್ಪ ರವರ ಜಮೀನು.
ದಕ್ಷಿಣಕ್ಕೆ	:	ಆರ್ಚಕರ ಕೃಷ್ಣಯ್ಯ ರವರ ಜಮೀನು.

ಈ ಮಧ್ಯೆ ಇರತಕ್ಕ ಮೇಲ್ಕಂಡ ವಿಸ್ತೀರ್ಣದ ಜಮೀನು ಸ್ವತ್ತು ಒಂದು.

T. Rajendra

T. Ramesh

T. Nagappa Reddy

Thima Reddy T

[redacted]

BNG (U) KRP/ 1501 /2003-04/

SR

ಐಟಂ ನಂಬರು 5:- ಬೆಂಗಳೂರು ಪೂರ್ವ ತಾಲ್ಲೂಕು, ಕೃಷ್ಣರಾಜಪುರ ಹೋಬಳಿ, ಹಾಲಿ ಮಹದೇವಪುರ ನಗರ ಸಭೆ ವ್ಯಾಪ್ತಿಗೆ ಒಳಪಟ್ಟಿರುವ ನಲ್ಲೂರಹಳ್ಳಿ ಗ್ರಾಮದ ಗ್ರಾಮಠಾಣಾದ ಖಾತಾ ನಂಬರು 115 ಉಳ್ಳ ಮನೆ ಸಹಿತವಾದ ಸ್ವತ್ತಿಗೆ ಚಕ್ಕುಬಂದಿ :-

ಪೂರ್ವಕ್ಕೆ	:	3 ಅಡಿಗಳ ಪ್ಯಾಸೇಜ್,
ಪಶ್ಚಿಮಕ್ಕೆ	:	ಸಿ.ಷೆಡ್ಯೂಲ್ ಹಿಸ್ಸೆಯ ಸ್ವತ್ತು
ಉತ್ತರಕ್ಕೆ	:	ಇ.ಷೆಡ್ಯೂಲ್ ಹಿಸ್ಸೆಯ ಸ್ವತ್ತು
ದಕ್ಷಿಣಕ್ಕೆ	:	ರಸ್ತೆ.

ಈ ಮಧ್ಯೆ ಇರತಕ್ಕ ಪೂರ್ವದಿಂದಪಶ್ಚಿಮಕ್ಕೆ : 10 ಅಡಿಗಳು ಮತ್ತು ಉತ್ತರದಿಂದದಕ್ಷಿಣಕ್ಕೆ : 30 ಅಡಿಗಳು, ಈ ರೀತಿ ಅಳತೆಯ ಜಾಗ ಮತ್ತು ಸದರಿ ಜಾಗದಲ್ಲಿ ಕಟ್ಟಿರತಕ್ಕ ವಿಶಿಷ್ಟ ಕಟ್ಟಡ ಸಹಿತವಾದ ಸ್ವತ್ತು ಒಂದು.

ಮುಮ್ಮಲೆ ಈ ಐದು ಐಟಂ ಸ್ವತ್ತುಗಳು 'ಎ' ಷೆಡ್ಯೂಲ್‌ಗೆ ಒಳಪಟ್ಟಿರುತ್ತದೆ.

'ಬಿ' ಷೆಡ್ಯೂಲ್ ಮೂಲಕ ಶ್ರೀಮತಿ.ಗೌರಮ್ಮ ಆದ ನಾನು ಈ ಹಿಸ್ಸೆಗೆ ತಗೆದುಕೊಂಡಿರುವ ಸ್ವತ್ತುಗಳ ವಿವರ:-

ಐಟಂ ನಂಬರು 1:- ಬೆಂಗಳೂರು ಪೂರ್ವ ತಾಲ್ಲೂಕು, ಕೃಷ್ಣರಾಜಪುರ ಹೋಬಳಿ, ನಲ್ಲೂರಹಳ್ಳಿ ಗ್ರಾಮಕ್ಕೆ ಸೇರಿದ ಸರ್ವೆ 31 ನೇ ನಂಬರು ಜಮೀನಿನಲ್ಲಿರುವ 0ಎ 18 ಗುಂಟೆ ವಿಸ್ತೀರ್ಣದ ಜಮೀನಿನ ಪೈಕಿ 0ಎ 03 ಗುಂಟೆ (ಮೂರು ಗುಂಟೆ) ವಿಸ್ತೀರ್ಣದ ತರಿ ಜಮೀನು ಸ್ವತ್ತಿಗೆ ಚಕ್ಕುಬಂದಿ :-

T. Rajendra

T. Ramesh

T. Nagaraja Reddy

T. Bhima Reddy

Thima Reddy. T

[redacted] Gowramma

ಪೂರ್ವಕ್ಕೆ : ಎಫ್.ಷೆಡ್ಯೂಲ್ ಹಿಸ್ಸೆಯ ಸ್ವತ್ತು,
ಪಶ್ಚಿಮಕ್ಕೆ : ಎ.ಷೆಡ್ಯೂಲ್ ಹಿಸ್ಸೆಯ ಸ್ವತ್ತು,
ಉತ್ತರಕ್ಕೆ : ಗಂಗಯ್ಯ, ಈರಣ್ಣ ಮತ್ತು ದೊಡ್ಡಮುನಿಯಪ್ಪ ರವರ ಜಮೀನು,
ದಕ್ಷಿಣಕ್ಕೆ : ರಸ್ತೆ.

ಈ ಮಧ್ಯೆ ಇರತಕ್ಕ ಮೇಲ್ಕಂಡ ವಿಸ್ತೀರ್ಣದ ಜಮೀನು ಸ್ವತ್ತು ಒಂದು.

ಐಟಂ ನಂಬರು 2:- ಬೆಂಗಳೂರು ಪೂರ್ವ ತಾಲ್ಲೂಕು, ಕೃಷ್ಣರಾಜಪುರ ಹೋಬಳಿ, ನಲ್ಲೂರಹಳ್ಳಿ ಗ್ರಾಮಕ್ಕೆ ಸೇರಿದ ಸರ್ವೆ 78/1 ನೇ ನಂಬರು ಜಮೀನಿನಲ್ಲಿರುವ 2ಎ 30 ಗುಂಟೆ ವಿಸ್ತೀರ್ಣದ ಜಮೀನಿನ ಪೈಕಿ 0ಎ 18.33 ಗುಂಟೆ (ಹದಿನೆಂಟು ಪಾಯಿಂಟ್ ಮೂರೂ ಮೂರು ಗುಂಟೆ) ವಿಸ್ತೀರ್ಣದ ಮಿಕ್ಕಿ ಜಮೀನು ಸ್ವತ್ತಿಗೆ ಚಕ್ಕುಬಂದಿ :-

ಪೂರ್ವಕ್ಕೆ : ಗೋಪಾಲ ರವರ ಜಮೀನು,
ಪಶ್ಚಿಮಕ್ಕೆ : ಡಿ.ಷೆಡ್ಯೂಲ್ ಹಿಸ್ಸೆಯ ಸ್ವತ್ತು
ಉತ್ತರಕ್ಕೆ : ಸಿ.ಷೆಡ್ಯೂಲ್ ಹಿಸ್ಸೆಯ ಸ್ವತ್ತು
ದಕ್ಷಿಣಕ್ಕೆ : ಮುನ್ನೇಕೊಳಲ ಗೌರಮ್ಮ ರವರ ಜಮೀನು.

ಈ ಮಧ್ಯೆ ಇರತಕ್ಕ ಮೇಲ್ಕಂಡ ವಿಸ್ತೀರ್ಣದ ಜಮೀನು ಸ್ವತ್ತು ಒಂದು.

ಐಟಂ ನಂಬರು 3:- ಬೆಂಗಳೂರು ಪೂರ್ವ ತಾಲ್ಲೂಕು, ಕೃಷ್ಣರಾಜಪುರ ಹೋಬಳಿ, ನಲ್ಲೂರಹಳ್ಳಿ ಗ್ರಾಮಕ್ಕೆ ಸೇರಿದ ಸರ್ವೆ 90/1 ನೇ ನಂಬರು ಜಮೀನಿನಲ್ಲಿರುವ 0ಎ 37 ಗುಂಟೆ ವಿಸ್ತೀರ್ಣದ ಮಿಕ್ಕಿ ಜಮೀನು ಮತ್ತು ಇದಕ್ಕೆ ಲಗತ್ತಾಗಿರುವ 0ಎ 26 ಗುಂಟೆ ವಿಸ್ತೀರ್ಣದ ಪೂಟ್ ಖರಾಬು ಜಮೀನಿನ ಪೈಕಿ 0ಎ 06.16 ಗುಂಟೆ ವಿಸ್ತೀರ್ಣದ ಮಿಕ್ಕಿ ಜಮೀನು ಮತ್ತು ಇದಕ್ಕೆ ಲಗತ್ತಾಗಿರುವ 0ಎ 4.33 ಗುಂಟೆ ವಿಸ್ತೀರ್ಣದ ಖರಾಬು ಸೇರಿ ಒಟ್ಟು 0ಎ 10.49 (ಹತ್ತು ಪಾಯಿಂಟ್ ನಾಲ್ಕು ಒಂಭತ್ತು ಗುಂಟೆ) ವಿಸ್ತೀರ್ಣದ ಜಮೀನು ಸ್ವತ್ತಿಗೆ ಚಕ್ಕುಬಂದಿ :-

T. Rajendra L[redacted]m of Gowramma
T. Nagaraja Reddy T. Ramesh
T. Thima Reddy T. ಲಕ್ಷ್ಮಿ
T. ಅಶ್ವಿನಿ ರೆಡ್ಡಿ
T. Shobha Reddy

[redacted]

BNG (U) KRP/ /2003-04/

SR

ಪೂರ್ವಕ್ಕೆ	:	ಎ.ಷೆಡ್ಯೂಲ್ ಹಿಸ್ಸೆಯ ಸ್ವತ್ತು,
ಪಶ್ಚಿಮಕ್ಕೆ	:	ಸಿ.ಷೆಡ್ಯೂಲ್ ಹಿಸ್ಸೆಯ ಸ್ವತ್ತು,
ಉತ್ತರಕ್ಕೆ	:	ಕೆರೆ ಅಂಗಳ,
ದಕ್ಷಿಣಕ್ಕೆ	:	ಸರ್ಕಾರಿ ಜಮೀನು.

ಈ ಮಧ್ಯೆ ಇರತಕ್ಕ ಮೇಲ್ಕಂಡ ವಿಸ್ತೀರ್ಣದ ಜಮೀನು ಸ್ವತ್ತು ಒಂದು.

ಐಟಂ ನಂಬರು 4:- ಬೆಂಗಳೂರು ಪೂರ್ವ ತಾಲ್ಲೂಕು, ಕೃಷ್ಣರಾಜಪುರ ಹೋಬಳಿ, ನಲ್ಲೂರಹಳ್ಳಿ ಗ್ರಾಮಕ್ಕೆ ಸೇರಿದ ಸರ್ವೆ 92/7 ನೇ ನಂಬರು ಜಮೀನಿನಲ್ಲಿರುವ ಸಿ ಎ 10 ಗುಂಟೆ ವಿಸ್ತೀರ್ಣದ ಜಮೀನಿನ ಪೈಕಿ 0ಎ 20 ಗುಂಟೆ (ಇಪ್ಪತ್ತು ಗುಂಟೆ) ವಿಸ್ತೀರ್ಣದ ಮಿಕ್ಕಿ ಜಮೀನು ಸ್ವತ್ತಿಗೆ ಚಕ್ಕುಬಂದಿ :-

ಪೂರ್ವಕ್ಕೆ	:	ಅರ್ಜಕರ ಕೃಷ್ಣಯ್ಯ ರವರ ಜಮೀನು,
ಪಶ್ಚಿಮಕ್ಕೆ	:	ದೇವಲಿಟ್ಟಾಳ್ಳಿ ಮುನಿಯಪ್ಪ ಮತ್ತು ತಿಮ್ಮಯ್ಯ ರವರ ಜಮೀನು,
ಉತ್ತರಕ್ಕೆ	:	ಡಿ.ಷೆಡ್ಯೂಲ್ ಹಿಸ್ಸೆಯ ಸ್ವತ್ತು,
ದಕ್ಷಿಣಕ್ಕೆ	:	ಸಿ.ಷೆಡ್ಯೂಲ್ ಹಿಸ್ಸೆಯ ಸ್ವತ್ತು,

ಈ ಮಧ್ಯೆ ಇರತಕ್ಕ ಮೇಲ್ಕಂಡ ವಿಸ್ತೀರ್ಣದ ಜಮೀನು ಸ್ವತ್ತು ಒಂದು.

ಐಟಂ ನಂಬರು 5:- ಬೆಂಗಳೂರು ಪೂರ್ವ ತಾಲ್ಲೂಕು, ಕೃಷ್ಣರಾಜಪುರ ಹೋಬಳಿ, ಹಾಲಿ ಮಹದೇವಪುರ ನಗರ ಸಭೆ ವ್ಯಾಪ್ತಿಗೆ ಒಳಪಟ್ಟಿರುವ ನಲ್ಲೂರಹಳ್ಳಿ ಗ್ರಾಮದ ಗ್ರಾಮಠಾಣಾದ ಖಾತಾ ನಂಬರು 115 ಉಳ್ಳ ಖಾಲೀ ನಿವೇಶನದ ಸ್ವತ್ತಿಗೆ ಚಕ್ಕುಬಂದಿ :-

T. Rajendra

T. Gopalreddy

T. Nagappa Reddy

Thimma Reddy. T

[redacted]

T. Ramesh

T. ಆನೇಕಲ್ ನಿಶಿ

T. Thimma Reddy

[redacted]

BNG (U) KRP/ 1503/2003-04/ 10-23

8

SR

ಪೂರ್ವಕ್ಕೆ : ಡಿ.ಷೆಡ್ಯೂಲ್ ಹಿಸ್ಸೆಯ ಸ್ವತ್ತು,
ಪಶ್ಚಿಮಕ್ಕೆ : ಸಿ.ಷೆಡ್ಯೂಲ್ ಹಿಸ್ಸೆಯ ಸ್ವತ್ತು,
ಉತ್ತರಕ್ಕೆ : ಪಟೇಲ್ ನಾರಾಯಣ ರೆಡ್ಡಿ ರವರ ಸ್ವತ್ತು,
ದಕ್ಷಿಣಕ್ಕೆ : ರಸ್ತೆ.

ಈ ಮಧ್ಯೆ ಇರತಕ್ಕ ಪೂರ್ವದಿಂದಪಶ್ಚಿಮಕ್ಕೆ : 7 ಅಡಿಗಳು ಮತ್ತು ಉತ್ತರದಿಂದದಕ್ಷಿಣಕ್ಕೆ : 42 ಅಡಿಗಳು, ಈ ರೀತಿ ಆಳತೆಯ ಪಾಲೀ ವಿಶೇಷದ ಸ್ವತ್ತು ಒಂದು.

ಐಟಂ ನಂಬರು 6:- ಬೆಂಗಳೂರು ಪೂರ್ವ ತಾಲ್ಲೂಕು, ಕೃಷ್ಣರಾಜಪುರ ಹೋಬಳಿ, ಹಾಲಿ ಮಹದೇವಪುರ ನಗರ ಸಭೆ ವ್ಯಾಪ್ತಿಗೆ ಒಳಪಟ್ಟಿರುವ ವಲ್ಲೂರಹಳ್ಳಿ ಗ್ರಾಮದ ಗ್ರಾಮಠಾಣಾದ ಖಾತಾ ನಂಬರು 115 ಉಳ್ಳ ಮನೆ ಸಹಿತವಾದ ಸ್ವತ್ತಿಗೆ ಜಕ್ಕುಬಂದಿ :-

ಪೂರ್ವಕ್ಕೆ : ಇ. ಅಡಿಗಳ ಪ್ಯಾಸೇಜ್,
ಪಶ್ಚಿಮಕ್ಕೆ : ರಸ್ತೆ,
ಉತ್ತರಕ್ಕೆ : ವೆಂಕಟಸ್ವಾಮಿ ರವರ ಮನೆ,
ದಕ್ಷಿಣಕ್ಕೆ : ಎಫ್ ಷೆಡ್ಯೂಲ್ ಹಿಸ್ಸೆಯ ಸ್ವತ್ತು.

ಈ ಮಧ್ಯೆ ಇರತಕ್ಕ ಪೂರ್ವದಿಂದಪಶ್ಚಿಮಕ್ಕೆ : 10 ಅಡಿಗಳು ಮತ್ತು ಉತ್ತರದಿಂದದಕ್ಷಿಣಕ್ಕೆ : 30 ಅಡಿಗಳು, ಈ ರೀತಿ ಆಳತೆಯ ಜಾಗ ಮತ್ತು ಸದರಿ ಜಾಗದಲ್ಲಿ ಕಟ್ಟಿರತಕ್ಕ ವಿಶಿಷ್ಟ ಕಟ್ಟಡ ಸಹಿತವಾದ ಸ್ವತ್ತು ಒಂದು.

ಜಮ್ಲಾ ಈ ಆರೂ ಐಟಂ ಸ್ವತ್ತುಗಳು 'ಬಿ' ಷೆಡ್ಯೂಲ್‌ಗೆ ಒಳಪಟ್ಟಿರುತ್ತದೆ.

1. T. Rajendra 2. T. Ramesh
3. [illegible] 4. [illegible]
5. T. Nagappa Reddy 6. [illegible]
7. Thimma Reddy. T 8. T. Thimma Reddy
9. [redacted] M [illegible]

'ಸಿ' ಷೆಡ್ಯೂಲ್ ಮೂಲಕ ರಾಮ ರೆಡ್ಡಿ ಆದ ನಾನು ನನ್ನ ಹಿಸ್ಸೆಗೆ ತೆಗೆದುಕೊಂಡಿರುವ ಸ್ವತ್ತುಗಳ ವಿವರು:-

ಐಟಂ ನಂಬರು 1:- ಬೆಂಗಳೂರು ಪೂರ್ವ ತಾಲ್ಲೂಕು, ಕೃಷ್ಣರಾಜಪುರ ಹೋಬಳಿ, ನಲ್ಲೂರಹಳ್ಳಿ ಗ್ರಾಮಕ್ಕೆ ಸೇರಿದ ಸರ್ವೆ 31 ನೇ ನಂಬರು ಜಮೀನಿನಲ್ಲಿರುವ 0ಎ 18 ಗುಂಟೆ ವಿಸ್ತೀರ್ಣದ ಜಮೀನಿನ ಪೈಕಿ 0ಎ 03 ಗುಂಟೆ (ಮೂರು ಗುಂಟೆ) ವಿಸ್ತೀರ್ಣದ ತರಿ ಜಮೀನು ಸ್ವತ್ತಿಗೆ ಚಕ್ಕುಬಂದಿ :-

ಪೂರ್ವಕ್ಕೆ : ರಾಮದಾಸ್ ರವರ ಸ್ವತ್ತು,
ಪಶ್ಚಿಮಕ್ಕೆ : ಇ.ಷೆಡ್ಯೂಲ್ ಹಿಸ್ಸೆಯ ಸ್ವತ್ತು,
ಉತ್ತರಕ್ಕೆ : ಗಂಗಯ್ಯ, ಈರಣ್ಣ ಮತ್ತು ದೊಡ್ಡಮುನಿಯಪ್ಪ ರವರ ಜಮೀನು.
ದಕ್ಷಿಣಕ್ಕೆ : ರಸ್ತೆ.

ಈ ಮದ್ದೆ ಇರತಕ್ಕ ಮೇಲ್ಕಂಡ ವಿಸ್ತೀರ್ಣದ ಜಮೀನು ಸ್ವತ್ತು ಒಂದು.

ಐಟಂ ನಂಬರು 2:- ಬೆಂಗಳೂರು ಪೂರ್ವ ತಾಲ್ಲೂಕು, ಕೃಷ್ಣರಾಜಪುರ ಹೋಬಳಿ, ನಲ್ಲೂರಹಳ್ಳಿ ಗ್ರಾಮಕ್ಕೆ ಸೇರಿದ ಸರ್ವೆ 78/1 ನೇ ನಂಬರು ಜಮೀನಿನಲ್ಲಿರುವ 2ಎ 30 ಗುಂಟೆ ವಿಸ್ತೀರ್ಣದ ಜಮೀನಿನ ಪೈಕಿ 0ಎ 18.33 ಗುಂಟೆ (ಪರಿಸೆಂಟು ಪಾಯಿಂಟ್ ಮೂರೂ ಮೂರು ಗುಂಟೆ) ವಿಸ್ತೀರ್ಣದ ಖುಷ್ಕಿ ಜಮೀನು ಸ್ವತ್ತಿಗೆ ಚಕ್ಕುಬಂದಿ :-

ಪೂರ್ವಕ್ಕೆ : ಗೋಪಾಲ ರವರ ಜಮೀನು,
ಪಶ್ಚಿಮಕ್ಕೆ : ಡಿ.ಷೆಡ್ಯೂಲ್ ಹಿಸ್ಸೆಯ ಸ್ವತ್ತು,
ಉತ್ತರಕ್ಕೆ : ಇ.ಷೆಡ್ಯೂಲ್ ಹಿಸ್ಸೆಯ ಸ್ವತ್ತು,
ದಕ್ಷಿಣಕ್ಕೆ : ಬಿ.ಷೆಡ್ಯೂಲ್ ಹಿಸ್ಸೆಯ ಸ್ವತ್ತು.

ಈ ಮದ್ದೆ ಇರತಕ್ಕ ಮೇಲ್ಕಂಡ ವಿಸ್ತೀರ್ಣದ ಜಮೀನು ಸ್ವತ್ತು ಒಂದು.

T. Rajendra
M. Gowramma
T. Nagaraja Reddy
T. Ramesh
T. Thimma Reddy
T. Jayamma Reddy

SR

ಐಟಂ ನಂಬರು 3:- ಬೆಂಗಳೂರು ಪೂರ್ವ ತಾಲ್ಲೂಕು, ಕೃಷ್ಣರಾಜಪುರ ಹೋಬಳಿ, ನಲ್ಲೂರಹಳ್ಳಿ ಗ್ರಾಮಕ್ಕೆ ಸೇರಿದ ಸರ್ವೆ 90/1 ನೇ ನಂಬರು ಜಮೀನಿನಲ್ಲಿರುವ 0ಎ 37 ಗುಂಟೆ ವಿಸ್ತೀರ್ಣದ ಖುಷ್ಕಿ ಜಮೀನು ಮತ್ತು ಇದಕ್ಕೆ ಲಗತ್ತಾಗಿರುವ 0ಎ 26 ಗುಂಟೆ ವಿಸ್ತೀರ್ಣದ ಪೂಟ್ ವಿರಾಬು ಜಮೀನಿನ ಪೈಕಿ 0ಎ 06.16 ಗುಂಟೆ ವಿಸ್ತೀರ್ಣದ ಖುಷ್ಕಿ ಜಮೀನು ಮತ್ತು ಇದಕ್ಕೆ ಲಗತ್ತಾಗಿರುವ 0ಎ 4.33 ಗುಂಟೆ ವಿಸ್ತೀರ್ಣದ ವಿರಾಬು ಸೇರಿ ಒಟ್ಟು 0ಎ 10.49 (ಹತ್ತು ಪಾಯಿಂಟ್ ನಾಲ್ಕು ಒಂಭತ್ತು ಗುಂಟೆ) ವಿಸ್ತೀರ್ಣದ ಜಮೀನು ಸ್ವತ್ತಿಗೆ ಬಕ್ಕುಬಂದಿ :-

ಪೂರ್ವಕ್ಕೆ	:	ಬಿ.ಷೆಡ್ಯೂಲ್ ಹಿಸ್ಸೆಯ ಸ್ವತ್ತು,
ಪಶ್ಚಿಮಕ್ಕೆ	:	ಡಿ.ಷೆಡ್ಯೂಲ್ ಹಿಸ್ಸೆಯ ಸ್ವತ್ತು,
ಉತ್ತರಕ್ಕೆ	:	ಕೆರೆ ಅಂಗಳ,
ದಕ್ಷಿಣಕ್ಕೆ	:	ಸರ್ಕಾರಿ ಜಮೀನು.

ಈ ಮಧ್ಯೆ ಇರತಕ್ಕ ಮೇಲ್ಕಂಡ ವಿಸ್ತೀರ್ಣದ ಜಮೀನು ಸ್ವತ್ತು ಒಂದು.

ಐಟಂ ನಂಬರು 4:- ಬೆಂಗಳೂರು ಪೂರ್ವ ತಾಲ್ಲೂಕು, ಕೃಷ್ಣರಾಜಪುರ ಹೋಬಳಿ, ನಲ್ಲೂರಹಳ್ಳಿ ಗ್ರಾಮಕ್ಕೆ ಸೇರಿದ ಸರ್ವೆ 92/2ಸೇ ನಂಬರು ಜಮೀನಿನಲ್ಲಿರುವ 2ಎ 10 ಗುಂಟೆ ವಿಸ್ತೀರ್ಣದ ಜಮೀನಿನ ಪೈಕಿ 0ಎ 15 ಗುಂಟೆ (ಹದಿನೈದು ಗುಂಟೆ) ವಿಸ್ತೀರ್ಣದ ಖುಷ್ಕಿ ಜಮೀನು ಸ್ವತ್ತಿಗೆ ಬಕ್ಕುಬಂದಿ :-

ಪೂರ್ವಕ್ಕೆ	:	ಅರ್ಕಾಕರ ಕೃಷ್ಣಯ್ಯ ರವರ ಜಮೀನು,
ಪಶ್ಚಿಮಕ್ಕೆ	:	ದೇವಶೆಟ್ಟಿಹಳ್ಳಿ ಮುನಿಯಪ್ಪ ಮತ್ತು ತಿಮ್ಮಯ್ಯ ರವರ ಜಮೀನು,
ಉತ್ತರಕ್ಕೆ	:	ಬಿ.ಷೆಡ್ಯೂಲ್ ಹಿಸ್ಸೆಯ ಸ್ವತ್ತು
ದಕ್ಷಿಣಕ್ಕೆ	:	ಇ.ಷೆಡ್ಯೂಲ್ ಹಿಸ್ಸೆಯ ಸ್ವತ್ತು

ಈ ಮಧ್ಯೆ ಇರತಕ್ಕ ಮೇಲ್ಕಂಡ ವಿಸ್ತೀರ್ಣದ ಜಮೀನು ಸ್ವತ್ತು ಒಂದು.

T. Rajendra T. Somna Reddy

T. Ramesh

T. Nagaiya Reddy T. ...

Thima Reddy T. ...

ಪಟಾ ನಂಬರು 5:- ಬೆಂಗಳೂರು ಪೂರ್ವ ತಾಲ್ಲೂಕು, ಕೃಷ್ಣರಾಜಪುರ ಹೋಬಳಿ, ಹಾಲಿ ಮಹದೇವಪುರ ನಗರ ಸಭೆ ವ್ಯಾಪ್ತಿಗೆ ಒಳಪಟ್ಟಿರುವ ನಲ್ಲೂರಹಳ್ಳಿ ಗ್ರಾಮದ ಗ್ರಾಮಠಾಣಾದ ಖಾತಾ ನಂಬರು 115 ಉಳ್ಳ ಖಾಲೀ ನಿವೇಶನದ ಸ್ವತ್ತಿಗೆ ಚಕ್ಕುಬಂದಿ :-

ಪೂರ್ವಕ್ಕೆ	:	ಬಿ.ಷೆಡ್ಯೂಲ್ ಹಿಸ್ಸೆಯ ಸ್ವತ್ತು,
ಪಶ್ಚಿಮಕ್ಕೆ	:	ಎಫ್.ಷೆಡ್ಯೂಲ್ ಹಿಸ್ಸೆಯ ಸ್ವತ್ತು,
ಉತ್ತರಕ್ಕೆ	:	ಪಟೇಲ್ ನಾರಾಯಣ ರೆಡ್ಡಿ ರವರ ಸ್ವತ್ತು,
ದಕ್ಷಿಣಕ್ಕೆ	:	ರಸ್ತೆ.

ಈ ಮಧ್ಯೆ ಇರತಕ್ಕ ಪೂರ್ವದಿಂದಪಶ್ಚಿಮಕ್ಕೆ : 7 ಅಡಿಗಳು ಮತ್ತು ಉತ್ತರದಿಂದದಕ್ಷಿಣಕ್ಕೆ : 42 ಅಡಿಗಳು, ಈ ರೀತಿ ಅಳತೆಯ ಖಾಲೀ ನಿವೇಶನದ ಸ್ವತ್ತು ಒಂದು.

ಪಟಾ ನಂಬರು 6:- ಬೆಂಗಳೂರು ಪೂರ್ವ ತಾಲ್ಲೂಕು, ಕೃಷ್ಣರಾಜಪುರ ಹೋಬಳಿ, ಹಾಲಿ ಮಹದೇವಪುರ ನಗರ ಸಭೆ ವ್ಯಾಪ್ತಿಗೆ ಒಳಪಟ್ಟಿರುವ ನಲ್ಲೂರಹಳ್ಳಿ ಗ್ರಾಮದ ಗ್ರಾಮಠಾಣಾದ ಖಾತಾ ನಂಬರು 115 ಉಳ್ಳ ಮನೆ ಸಹಿತವಾದ ಸ್ವತ್ತಿಗೆ ಚಕ್ಕುಬಂದಿ :-

ಪೂರ್ವಕ್ಕೆ	:	ಎ. ಅಡಿಗಳ ವ್ಯಾಸೇಜ್,
ಪಶ್ಚಿಮಕ್ಕೆ	:	ಎಫ್.ಷೆಡ್ಯೂಲ್ ಹಿಸ್ಸೆಯ ಸ್ವತ್ತು,
ಉತ್ತರಕ್ಕೆ	:	ಇ.ಷೆಡ್ಯೂಲ್ ಹಿಸ್ಸೆಯ ಸ್ವತ್ತು,
ದಕ್ಷಿಣಕ್ಕೆ	:	ರಸ್ತೆ.

T. Rajendra

T. Nagappa Reddy

Thima Reddy. T

T. Ramesh

T. Bhima Reddy

ಈ ಮಧ್ಯೆ ಇರತಕ್ಕ ಪೂರ್ವದಿಂದಪಶ್ಚಿಮಕ್ಕೆ : 10 ಅಡಿಗಳು ಮತ್ತು ಉತ್ತರದಿಂದದಕ್ಷಿಣಕ್ಕೆ : 30 ಅಡಿಗಳು. ಈ ರೀತಿ ಆಳತೆಯ ಜಾಗ ಮತ್ತು ಸದರಿ ಜಾಗದಲ್ಲಿ ಕಟ್ಟಿರತಕ್ಕ ವಿಶಿಷ್ಟ ಕಟ್ಟಡ ಸಹಿತವಾದ ಸ್ವತ್ತು ಒಂದು.

ಮುಮ್ಮಾ ಈ ಆರೂ ಐಟಂ ಸ್ವತ್ತುಗಳು 'ಸಿ' ಷೆಡ್ಯೂಲ್‌ಗೆ ಒಳಪಟ್ಟಿರುತ್ತದೆ.

'ಡಿ' ಷೆಡ್ಯೂಲ್ ಮೂಲಕ ಲಕ್ಷ್ಮಯ್ಯ ರೆಡ್ಡಿ ಆದ ನಾನು ನನ್ನ ಹಿಸ್ಸೆಗೆ ತೆಗೆದುಕೊಂಡಿರುವ ಸ್ವತ್ತುಗಳ ವಿವರ:-

ಐಟಂ ನಂಬರು 1:- ಬೆಂಗಳೂರು ಪೂರ್ವ ತಾಲ್ಲೂಕು, ಕೃಷ್ಣರಾಜಪುರ ಹೋಬಳಿ, ವಲ್ಲೂರಹಳ್ಳಿ ಗ್ರಾಮಕ್ಕೆ ಸೇರಿದ ಸರ್ವೆ 31 ನೇ ನಂಬರು ಜಮೀನುವಲ್ಲಿರುವ 0ಎ 18 ಗುಂಟೆ ವಿಸ್ತೀರ್ಣದ ಜಮೀನಿನ ಪೈಕಿ 0ಎ 03 ಗುಂಟೆ (ಮೂರು ಗುಂಟೆ) ವಿಸ್ತೀರ್ಣದ ತರಿ ಜಮೀನು ಸ್ವತ್ತಿಗೆ ಬೆಲ್ಕುಬಂದಿ :-

ಪೂರ್ವಕ್ಕೆ	:	ಇ.ಷೆಡ್ಯೂಲ್ ಹಿಸ್ಸೆಯ ಸ್ವತ್ತು,
ಪಶ್ಚಿಮಕ್ಕೆ	:	ಎಫ್ .ಷೆಡ್ಯೂಲ್ ಹಿಸ್ಸೆಯ ಸ್ವತ್ತು,
ಉತ್ತರಕ್ಕೆ	:	ಗಂಗಯ್ಯ, ಈರಣ್ಣ ಮತ್ತು ದೊಡ್ಡಮುನಿಯಪ್ಪ ರವರ ಜಮೀನು,
ದಕ್ಷಿಣಕ್ಕೆ	:	ರಸ್ತೆ.

ಈ ಮಧ್ಯೆ ಇರತಕ್ಕ ಮೇಲ್ಕಂಡ ವಿಸ್ತೀರ್ಣದ ಜಮೀನು ಸ್ವತ್ತು ಒಂದು.

ಐಟಂ ನಂಬರು 2:- ಬೆಂಗಳೂರು ಪೂರ್ವ ತಾಲ್ಲೂಕು, ಕೃಷ್ಣರಾಜಪುರ ಹೋಬಳಿ, ವಲ್ಲೂರಹಳ್ಳಿ ಗ್ರಾಮಕ್ಕೆ ಸೇರಿದ ಸರ್ವೆ 78/1 ನೇ ನಂಬರು ಜಮೀನುವಲ್ಲಿರುವ 2ಎ 30 ಗುಂಟೆ ವಿಸ್ತೀರ್ಣದ ಜಮೀನಿನ ಪೈಕಿ 0ಎ 18.33 ಗುಂಟೆ (ಹದಿನೆಂಟು ಪಾಯಿಂಟ್ ಮೂರೂ ಮೂರು ಗುಂಟೆ) ವಿಸ್ತೀರ್ಣದ ಖುಷ್ಕಿ ಜಮೀನು ಸ್ವತ್ತಿಗೆ ಬೆಲ್ಕುಬಂದಿ :-

T. Rajendra T. Ramesh

T. Nagaraja Reddy

T. Venu

T. Thimme Reddy

T. Venkatesh

[redacted] Gowramma

T. Bhima Reddy

[redacted]

15017 15-25

BNG (U) KRP/ /2003-04/ 13

SR

ಪೂರ್ವಕ್ಕೆ : ಬಿ.ಸಿ.ಇ. ಮತ್ತು ಎಫ್. ಷೆಡ್ಯೂಲ್ ಹಿಸ್ಸೆಯ ಸ್ವತ್ತುಗಳು.
ಪಶ್ಚಿಮಕ್ಕೆ : ಎ.ಷೆಡ್ಯೂಲ್ ಹಿಸ್ಸೆಯ ಸ್ವತ್ತು
ಉತ್ತರಕ್ಕೆ : ಮರಿಯಮ್ಮ ದೇವಸ್ಥಾನದ ಇನಾಂತಿ ಜಮೀನು.
ದಕ್ಷಿಣಕ್ಕೆ : ಮುನ್ನೇಕೊಳಲ ಗೌರಮ್ಮ ರವರ ಜಮೀನು.

ಈ ಮಧ್ಯೆ ಇರತಕ್ಕ ಮೇಲ್ಕಂಡ ವಿಸ್ತೀರ್ಣದ ಜಮೀನು ಸ್ವತ್ತು ಒಂದು.

ಐಟಂ ನಂಬರು 3:- ಬೆಂಗಳೂರು ಪೂರ್ವ ತಾಲ್ಲೂಕು, ಕೃಷ್ಣರಾಜಪುರ ಹೋಬಳಿ, ನಲ್ಲೂರಹಳ್ಳಿ ಗ್ರಾಮಕ್ಕೆ ಸೇರಿದ ಸರ್ವೆ 90/1 ನೇ ನಂಬರು ಜಮೀನಿನಲ್ಲಿರುವ 0ಎ 37 ಗುಂಟೆ ವಿಸ್ತೀರ್ಣದ ಮಿಷ್ಕಿ ಜಮೀನು ಮತ್ತು ಇದಕ್ಕೆ ಲಗತ್ತಾಗಿರುವ 0ಎ 26 ಗುಂಟೆ ವಿಸ್ತೀರ್ಣದ ಪೂಟ್ ಖರಾಬು ಜಮೀನಿನ ಪೈಕಿ 0ಎ 06.16 ಗುಂಟೆ ವಿಸ್ತೀರ್ಣದ ಮಿಷ್ಕಿ ಜಮೀನು ಮತ್ತು ಇದಕ್ಕೆ ಲಗತ್ತಾಗಿರುವ 0ಎ 4.33 ಗುಂಟೆ ವಿಸ್ತೀರ್ಣದ ಖರಾಬು ಸೇರಿ ಒಟ್ಟು 0ಎ 10.49 (ಹತ್ತು ಪಾಯಿಂಟ್ ನಾಲ್ಕು ಒಂಭತ್ತು ಗುಂಟೆ) ವಿಸ್ತೀರ್ಣದ ಜಮೀನು ಸ್ವತ್ತಿಗೆ ಚಕ್ಕುಬಂದಿ :-

ಪೂರ್ವಕ್ಕೆ : ಸಿ.ಷೆಡ್ಯೂಲ್ ಹಿಸ್ಸೆಯ ಸ್ವತ್ತು.
ಪಶ್ಚಿಮಕ್ಕೆ : ಇ.ಷೆಡ್ಯೂಲ್ ಹಿಸ್ಸೆಯ ಸ್ವತ್ತು.
ಉತ್ತರಕ್ಕೆ : ಕೆರೆ ಅಂಗಳ.
ದಕ್ಷಿಣಕ್ಕೆ : ಸರ್ಕಾರಿ ಜಮೀನು.

ಈ ಮಧ್ಯೆ ಇರತಕ್ಕ ಮೇಲ್ಕಂಡ ವಿಸ್ತೀರ್ಣದ ಜಮೀನು ಸ್ವತ್ತು ಒಂದು.

1 T. Rajendra 1 T. Ramesh
1 T. Gopalreddy 1 T. [illegible]
1 T. Nagarajappa Reddy 1 T. [illegible]
1 Thimma Reddy. T 1 T. Shamanna Reddy
2 [redacted] M [illegible] Gowramma

[redacted]

BNG (U) KRP/ 15017 /2003-04/ 1625/14

SR

ಐಟಂ ನಂಬರು 4:- ಬೆಂಗಳೂರು ಪೂರ್ವ ತಾಲ್ಲೂಕು, ಕೃಷ್ಣರಾಜಪುರ ಹೋಬಳಿ, ನಲ್ಲೂರಹಳ್ಳಿ ಗ್ರಾಮಕ್ಕೆ ಸೇರಿದ ಸರ್ವೆ 92/7 ನೇ ನಂಬರು ಜಮೀನಿನಲ್ಲಿರುವ 2ಎ 10 ಗುಂಟೆ ವಿಸ್ತೀರ್ಣದ ಜಮೀನಿನ ಪೈಕಿ 0ಎ 05 ಗುಂಟೆ (ಐದು ಗುಂಟೆ) ವಿಸ್ತೀರ್ಣದ ಮಿಷ್ಟಿ ಜಮೀನು ಸ್ವತ್ತಿಗೆ ಬಕ್ಕುಬಂದಿ :-

ಪೂರ್ವಕ್ಕೆ : ಎ.ಪೆಡ್ಡೂಲ್ ಹಿಸ್ಸೆಯ ಸ್ವತ್ತು
ಪಶ್ಚಿಮಕ್ಕೆ : ದೇವಶೆಟ್ಟಿಹಳ್ಳಿ ಮುನಿಯಪ್ಪ ಮತ್ತು ಹಿಮ್ಮಯ್ಯ ರವರ ಜಮೀನು,
ಉತ್ತರಕ್ಕೆ : ಅಣ್ಣಯ್ಯಪ್ಪ ರವರ ಜಮೀನು,
ದಕ್ಷಿಣಕ್ಕೆ : ಬಿ.ಪೆಡ್ಡೂಲ್ ಹಿಸ್ಸೆಯ ಸ್ವತ್ತು.

ಈ ಮಧ್ಯೆ ಇರತಕ್ಕ ಮೇಲ್ಕಂಡ ವಿಸ್ತೀರ್ಣದ ಜಮೀನು ಸ್ವತ್ತು ಒಂದು.

ಐಟಂ ನಂಬರು 5:- ಬೆಂಗಳೂರು ಪೂರ್ವ ತಾಲ್ಲೂಕು, ಕೃಷ್ಣರಾಜಪುರ ಹೋಬಳಿ, ಹಾಲಿ ಮಹದೇವಪುರ ನಗರ ಸಭೆ ವ್ಯಾಪ್ತಿಗೆ ಒಳಪಟ್ಟಿರುವ ನಲ್ಲೂರಹಳ್ಳಿ ಗ್ರಾಮದ ಗ್ರಾಮಠಾಣದ ಖಾತಾ ನಂಬರು 135 ಉಳ್ಳ ಖಾಲೀ ನಿವೇಶನದ ಸ್ವತ್ತಿಗೆ ಬಕ್ಕುಬಂದಿ :-

ಪೂರ್ವಕ್ಕೆ : ಎ.ಪೆಡ್ಡೂಲ್ ಹಿಸ್ಸೆಯ ಸ್ವತ್ತು ಮತ್ತು ರಸ್ತೆ
ಪಶ್ಚಿಮಕ್ಕೆ : ಬಿ.ಪೆಡ್ಡೂಲ್ ಹಿಸ್ಸೆಯ ಸ್ವತ್ತು
ಉತ್ತರಕ್ಕೆ : ವಟೇಲ್ ನಾರಾಯಣ ರೆಡ್ಡಿ ರವರ ಸ್ವತ್ತು
ದಕ್ಷಿಣಕ್ಕೆ : ರಸ್ತೆ.

T. Rajendra
T. Gopal Reddy
T. Nagappa Reddy
Thima Reddy. T
[redacted]
T. Ramdu
T. [illegible]
T. [illegible] Reddy
T. Bhima Reddy



BNG (U) KRP/ 15017 /2003-04/ 12425 SR

15

ಈ ಮದ್ದೆ ಇರತಕ್ಕ ಪೂರ್ವದಿಂದಪಶ್ಚಿಮಕ್ಕೆ : 14 ಅಡಿಗಳು ಮತ್ತು ಉತ್ತರದಿಂದದಕ್ಷಿಣಕ್ಕೆ : 42 ಅಡಿಗಳು, ಈ ರೀತಿ ಅಳತೆಯ ಖಾಲೀ ನಿವೇಶನದ ಸ್ವತ್ತು ಒಂದು.

ಮುಮ್ಮಾ ಈ ಐದೂ ಐಟಂ ಸ್ವತ್ತುಗಳು 'ಡಿ' ಷೆಡ್ಯೂಲ್‌ಗೆ ಒಳಪಟ್ಟಿರುತ್ತದೆ.

'ಇ' ಷೆಡ್ಯೂಲ್ ಮುಲಕ ಮುನಿ ರೆಡ್ಡಿ ಆದ ನಾನು ನನ್ನ ಹೆಸರಿಗೆ ತೆಗೆದುಕೊಂಡಿರುವ ಸ್ವತ್ತುಗಳ ವಿವರ:-

ಐಟಂ ನಂಬರು 1:- ಬೆಂಗಳೂರು ಪೂರ್ವ ತಾಲ್ಲೂಕು, ಕೃಷ್ಣರಾಜಪುರ ಹೋಬಳಿ, ನಲ್ಲೂರಹಳ್ಳಿ ಗ್ರಾಮಕ್ಕೆ ಸೇರಿದ ಸರ್ವೆ 31 ನೇ ನಂಬರು ಜಮೀನಿನಲ್ಲಿರುವ 0ಎ 18 ಗುಂಟೆ ವಿಸ್ತೀರ್ಣದ ಜಮೀನಿನ ಪೈಕಿ 0ಎ 03 ಗುಂಟೆ (ಮೂರು ಗುಂಟೆ) ವಿಸ್ತೀರ್ಣದ ಶರಿ ಜಮೀನು ಸ್ವತ್ತಿಗೆ ಚಕ್ಕುಬಂದಿ :-

ಪೂರ್ವಕ್ಕೆ	:	ಸಿ.ಷೆಡ್ಯೂಲ್ ಹಿಸ್ಸೆಯ ಸ್ವತ್ತು
ಪಶ್ಚಿಮಕ್ಕೆ	:	ಡಿ.ಷೆಡ್ಯೂಲ್ ಹಿಸ್ಸೆಯ ಸ್ವತ್ತು
ಉತ್ತರಕ್ಕೆ	:	ಗಂಗಯ್ಯ, ಈರಣ್ಣ ಮತ್ತು ದೊಡ್ಡಮುನಿಯಪ್ಪ ರವರ ಜಮೀನು.
ದಕ್ಷಿಣಕ್ಕೆ	:	ರಸ್ತೆ.

ಈ ಮದ್ದೆ ಇರತಕ್ಕ ಮೇಲ್ಕಂಡ ವಿಸ್ತೀರ್ಣದ ಜಮೀನು ಸ್ವತ್ತು ಒಂದು.

ಐಟಂ ನಂಬರು 2:- ಬೆಂಗಳೂರು ಪೂರ್ವ ತಾಲ್ಲೂಕು, ಕೃಷ್ಣರಾಜಪುರ ಹೋಬಳಿ, ನಲ್ಲೂರಹಳ್ಳಿ ಗ್ರಾಮಕ್ಕೆ ಸೇರಿದ ಸರ್ವೆ 78/1 ನೇ ನಂಬರು ಜಮೀನಿನಲ್ಲಿರುವ 2ಎ 30 ಗುಂಟೆ ವಿಸ್ತೀರ್ಣದ ಜಮೀನಿನ ಪೈಕಿ 0ಎ 18.33 ಗುಂಟೆ (ಹದಿನೆಂಟು ಪಾಯಿಂಟ್ ಮೂರೂ ಮೂರು ಗುಂಟೆ) ವಿಸ್ತೀರ್ಣದ ಖುಷ್ಕಿ ಜಮೀನು ಸ್ವತ್ತಿಗೆ ಚಕ್ಕುಬಂದಿ :-

T. Rajendra T. Ramesh

T. Nagaraja Reddy

T. ಲಕ್ಷ್ಮಮ್ಮ

T. Thimma Reddy T. ಶಿವಕುಮಾರ್

L. [redacted] M. Gowramma T. Shivakumar Reddy

[redacted]

BNG (U) KRP/ 15017 /2003-04/ 15-25

SR

ಪೂರ್ವಕ್ಕೆ : ರಚ್ಚಮ್ಮ ರವರ ಜಮೀನು.
ಪಶ್ಚಿಮಕ್ಕೆ : ಡಿ.ಷೆಡ್ಯೂಲ್ ಹಿಸ್ಸೆಯ ಸ್ವತ್ತು
ಉತ್ತರಕ್ಕೆ : ಎಫ್.ಷೆಡ್ಯೂಲ್ ಹಿಸ್ಸೆಯ ಸ್ವತ್ತು
ದಕ್ಷಿಣಕ್ಕೆ : ಸಿ.ಷೆಡ್ಯೂಲ್ ಹಿಸ್ಸೆಯ ಸ್ವತ್ತು

ಈ ಮಧ್ಯೆ ಇರತಕ್ಕ ಮೇಲ್ಕಂಡ ವಿಸ್ತೀರ್ಣದ ಜಮೀನು ಸ್ವತ್ತು ಒಂದು.

ಐಟಂ ನಂಬರು 3:- ಬೆಂಗಳೂರು ಪೂರ್ವ ತಾಲ್ಲೂಕು, ಕೃಷ್ಣರಾಜಪುರ ಹೋಬಳಿ, ನಲ್ಲೂರಹಳ್ಳಿ ಗ್ರಾಮಕ್ಕೆ ಸೇರಿದ ಸರ್ವೆ 90/1 ನೇ ನಂಬರು ಜಮೀನಿನಲ್ಲಿರುವ 0ಎ 37 ಗುಂಟೆ ವಿಸ್ತೀರ್ಣದ ಖುಷ್ಕಿ ಜಮೀನು ಮತ್ತು ಇದಕ್ಕೆ ಲಗತ್ತಾಗಿರುವ 0ಎ 26 ಗುಂಟೆ ವಿಸ್ತೀರ್ಣದ ಪೂಜ್ ಖರಾಬು ಜಮೀನಿನ ಪೈಕಿ 0ಎ 06.16 ಗುಂಟೆ ವಿಸ್ತೀರ್ಣದ ಖುಷ್ಕಿ ಜಮೀನು ಮತ್ತು ಇದಕ್ಕೆ ಲಗತ್ತಾಗಿರುವ 0ಎ 4.33 ಗುಂಟೆ ವಿಸ್ತೀರ್ಣದ ಖರಾಬು ಸೇರಿ ಒಟ್ಟು 0ಎ 10.49 (ಹತ್ತು ಪಾಯಿಂಟ್ ನಾಲ್ಕು ಒಂಭತ್ತು ಗುಂಟೆ) ವಿಸ್ತೀರ್ಣದ ಜಮೀನು ಸ್ವತ್ತಿಗೆ ಚಕ್ಕುಬಂದಿ :-

ಪೂರ್ವಕ್ಕೆ : ಡಿ.ಷೆಡ್ಯೂಲ್ ಹಿಸ್ಸೆಯ ಸ್ವತ್ತು
ಪಶ್ಚಿಮಕ್ಕೆ : ಎಫ್.ಷೆಡ್ಯೂಲ್ ಹಿಸ್ಸೆಯ ಸ್ವತ್ತು
ಉತ್ತರಕ್ಕೆ : ಕೆರೆ ಅಂಗಳ.
ದಕ್ಷಿಣಕ್ಕೆ : ಸರ್ಕಾರಿ ಜಮೀನು.

ಈ ಮಧ್ಯೆ ಇರತಕ್ಕ ಮೇಲ್ಕಂಡ ವಿಸ್ತೀರ್ಣದ ಜಮೀನು ಸ್ವತ್ತು ಒಂದು.

ಐಟಂ ನಂಬರು 4:- ಬೆಂಗಳೂರು ಪೂರ್ವ ತಾಲ್ಲೂಕು, ಕೃಷ್ಣರಾಜಪುರ ಹೋಬಳಿ, ನಲ್ಲೂರಹಳ್ಳಿ ಗ್ರಾಮಕ್ಕೆ ಸೇರಿದ ಸರ್ವೆ 92/1 ನೇ ನಂಬರು ಜಮೀನಿನಲ್ಲಿರುವ 2ಎ 10 ಗುಂಟೆ ವಿಸ್ತೀರ್ಣದ ಜಮೀನಿನ ಪೈಕಿ 0ಎ 15 ಗುಂಟೆ (ಹದಿನೈದು ಗುಂಟೆ) ವಿಸ್ತೀರ್ಣದ ಖುಷ್ಕಿ ಜಮೀನು ಸ್ವತ್ತಿಗೆ ಚಕ್ಕುಬಂದಿ :-

T. Rajendra [redacted] T. Ramesh Reddy
T. Syed Reddy T. Ramesh
T. Puttaraja Reddy T. [illegible]
Thimma Reddy T T. [illegible]

[redacted]

15017

BNG (U) KRP/ 12003-04/ 19-25

SR

ಪೂರ್ವಕ್ಕೆ	:	ಅರ್ಚಕರ ಕೃಷ್ಣಯ್ಯ ರವರ ಜಮೀನು,
ಪಶ್ಚಿಮಕ್ಕೆ	:	ದೇವಶೆಟ್ಟಿಪಳ್ಳಿ ಮುನಿಯಪ್ಪ ಮತ್ತು ತಿಮ್ಮಯ್ಯ ರವರ ಜಮೀನು,
ಉತ್ತರಕ್ಕೆ	:	ಸಿ.ಷೆಡ್ಯೂಲ್ ಹಿಸ್ಸೆಯ ಸ್ವತ್ತು
ದಕ್ಷಿಣಕ್ಕೆ	:	ಎಫ್.ಷೆಡ್ಯೂಲ್ ಹಿಸ್ಸೆಯ ಸ್ವತ್ತು.

ಈ ಮಧ್ಯೆ ಇರುವಕ್ಕೆ ಮೇಲ್ಕಂಡ ವಿಸ್ತೀರ್ಣದ ಜಮೀನು ಸ್ವತ್ತು ಒಂದು.

ಐಟಂ ನಂಬರು 5:- ಬೆಂಗಳೂರು ಪೂರ್ವ ತಾಲ್ಲೂಕು, ಕೃಷ್ಣರಾಜಪುರ ಹೋಬಳಿ, ಹಾಲಿ ಮಹದೇವಪುರ ನಗರ ಸಭೆ ವ್ಯಾಪ್ತಿಗೆ ಒಳಪಟ್ಟಿರುವ ಸೆಲ್ಲೂರಹಳ್ಳಿ ಗ್ರಾಮದ ಗ್ರಾಮಠಾಣಾದ ಖಾತಾ ನಂಬರು 115 ಉಳ್ಳ ಖಾಲೀ ನಿವೇಶನದ ಸ್ವತ್ತಿಗೆ ಚಕ್ಕುಬಂದಿ :-

ಪೂರ್ವಕ್ಕೆ	:	ಎಫ್.ಷೆಡ್ಯೂಲ್ ಹಿಸ್ಸೆಯ ಸ್ವತ್ತು,
ಪಶ್ಚಿಮಕ್ಕೆ	:	3 ಅಡಿಗಳ ಪ್ಯಾಸೇಜ್,
ಉತ್ತರಕ್ಕೆ	:	ಪಟೇಲ್ ನಾರಾಯಣ ರೆಡ್ಡಿ ರವರ ಸ್ವತ್ತು,
ದಕ್ಷಿಣಕ್ಕೆ	:	ರಸ್ತೆ.

ಈ ಮಧ್ಯೆ ಇರುವಕ್ಕೆ ಪೂರ್ವದಿಂದಪಶ್ಚಿಮಕ್ಕೆ : 7 ಅಡಿಗಳು ಮತ್ತು ಉತ್ತರದಿಂದದಕ್ಷಿಣಕ್ಕೆ : 42 ಅಡಿಗಳು, ಈ ರೀತಿ ಅಳತೆಯ ಖಾಲೀ ನಿವೇಶನದ ಸ್ವತ್ತು ಒಂದು.

ಐಟಂ ನಂಬರು 6:- ಬೆಂಗಳೂರು ಪೂರ್ವ ತಾಲ್ಲೂಕು, ಕೃಷ್ಣರಾಜಪುರ ಹೋಬಳಿ, ಹಾಲಿ ಮಹದೇವಪುರ ನಗರ ಸಭೆ ವ್ಯಾಪ್ತಿಗೆ ಒಳಪಟ್ಟಿರುವ ಸೆಲ್ಲೂರಹಳ್ಳಿ ಗ್ರಾಮದ ಗ್ರಾಮಠಾಣಾದ ಖಾತಾ ನಂಬರು 115 ಉಳ್ಳ ಮನೆ ಸಹಿತವಾದ ಸ್ವತ್ತಿಗೆ ಚಕ್ಕುಬಂದಿ :-

1 T. Rajendra [redacted] Gowramma

T. Ramesh

T. Venkatesh

T. Nagarajappa Reddy

T. Venkatesh Reddy

T. Thimma Reddy

T. Bhanu Reddy

SR

ಪೂರ್ವಕ್ಕೆ	:	3 ಅಡಿಗಳ ಪ್ಯಾಸೇಜ್,
ಪಶ್ಚಿಮಕ್ಕೆ	:	ಬಿ.ಷೆಡ್ಯೂಲ್ ಹಿಸ್ಸೆಯ ಸ್ವತ್ತು,
ಉತ್ತರಕ್ಕೆ	:	ಮುನಿ ರೆಡಿ ರವರ ಜಮೀನು,
ದಕ್ಷಿಣಕ್ಕೆ	:	ಎ. ಮತ್ತು ಸಿ. ಷೆಡ್ಯೂಲ್ ಹಿಸ್ಸೆಯ ಸ್ವತ್ತುಗಳು.

ಈ ಮಧ್ಯೆ ಇರತಕ್ಕ ಪೂರ್ವದಿಂದಪಶ್ಚಿಮಕ್ಕೆ : 20 ಅಡಿಗಳು ಮತ್ತು ಉತ್ತರದಿಂದದಕ್ಷಿಣಕ್ಕೆ : 30 ಅಡಿಗಳು, ಈ ರೀತಿ ಅಳತೆಯ ಜಾಗ ಮತ್ತು ಸದರಿ ಜಾಗದಲ್ಲಿ ಕಟ್ಟಿರತಕ್ಕ ವಿಶಿಷ್ಠ ಕಟ್ಟಡ ಸಹಿತವಾದ ಸ್ವತ್ತು ಒಂದು.

ಜುಮ್ಲಾ ಈ ಆರೂ ಪಟಾಂ ಸ್ವತ್ತುಗಳು 'ಇ' ಷೆಡ್ಯೂಲ್‌ಗೆ ಒಳಪಟ್ಟಿರುತ್ತದೆ.

'ಎಫ್' ಷೆಡ್ಯೂಲ್ ಮೂಲಕ ಶಾಮರೆಡ್ಡಿ ಆದ ನಾನು ನನ್ನ ಹಿಸ್ಸೆಗೆ ತೆಗೆದುಕೊಂಡಿರುವ ಸ್ವತ್ತುಗಳ ವಿವರ:-

ಪಟಾ ನಂಬರು 1:- ಬೆಂಗಳೂರು ಪೂರ್ವ ತಾಲ್ಲೂಕು, ಕೃಷ್ಣರಾಜಪುರ ಹೋಬಳಿ, ಹೆಲ್ಲೂರಹಳ್ಳಿ ಗ್ರಾಮಕ್ಕೆ ಸೇರಿದ ಸರ್ವೆ 31 ನೇ ನಂಬರು ಜಮೀನಿನಲ್ಲಿರುವ 0ಎ 18 ಗುಂಟೆ ವಿಸ್ತೀರ್ಣದ ಜಮೀನಿನ ಪೈಕಿ 0ಎ 03 ಗುಂಟೆ (ಮೂರು ಗುಂಟೆ) ವಿಸ್ತೀರ್ಣದ ಸರಿ ಜಮೀನು ಸ್ವತ್ತಿಗೆ ಚಕ್ಕುಬಂದಿ :-

ಪೂರ್ವಕ್ಕೆ	:	ಡಿ.ಷೆಡ್ಯೂಲ್ ಹಿಸ್ಸೆಯ ಸ್ವತ್ತು,
ಪಶ್ಚಿಮಕ್ಕೆ	:	ಬಿ.ಷೆಡ್ಯೂಲ್ ಹಿಸ್ಸೆಯ ಸ್ವತ್ತು,
ಉತ್ತರಕ್ಕೆ	:	ಗಂಗಯ್ಯ, ಈರಣ್ಣ ಮತ್ತು ದೊಡ್ಡಮುನಿಯಪ್ಪ ರವರ ಜಮೀನು,
ದಕ್ಷಿಣಕ್ಕೆ	:	ರಸ್ತೆ.

ಈ ಮಧ್ಯೆ ಇರತಕ್ಕ ಮೇಲ್ಕಂಡ ವಿಸ್ತೀರ್ಣದ ಜಮೀನುಸ್ವತ್ತು ಒಂದು.

T. Rajendra [redacted] m & Gowramma

T. Nagaraja Reddy T. Ramesh

T. Thimma Reddy T. [illegible]

T. Shyamala Reddy

ಐಟಂ ನಂಬರು 2:- ಬೆಂಗಳೂರು ಪೂರ್ವ ತಾಲ್ಲೂಕು, ಕೃಷ್ಣರಾಜಪುರ ಹೋಬಳಿ, ನಲ್ಲೂರಹಳ್ಳಿ ಗ್ರಾಮಕ್ಕೆ ಸೇರಿದ ಸರ್ವೆ 78/1 ನೇ ನಂಬರು ಜಮೀನಿನಲ್ಲಿರುವ 2ಎ 30 ಗುಂಟೆ ವಿಸ್ತೀರ್ಣದ ಜಮೀನಿನ ಪೈಕಿ 0ಎ 18.33 ಗುಂಟೆ (ಹದಿನೆಂಟು ಪಾಯಿಂಟ್ ಮೂರೂ ಮೂರು ಗುಂಟೆ) ವಿಸ್ತೀರ್ಣದ ಖುಷ್ಕಿ ಜಮೀನು ಸ್ವತ್ತಿಗೆ ಚಕ್ಕುಬಂದಿ :-

ಪೂರ್ವಕ್ಕೆ	:	ರತ್ನಮ್ಮ ರವರ ಜಮೀನು,
ಪಶ್ಚಿಮಕ್ಕೆ	:	ಡಿ.ಪೆಡ್ಡೂಲ್ ಹಿಸ್ಸೆಯ ಸ್ವತ್ತು,
ಉತ್ತರಕ್ಕೆ	:	ಮರಿಯಮ್ಮ ದೇವಸ್ಥಾನದ ಇನಾಂತಿ ಜಮೀನು,
ದಕ್ಷಿಣಕ್ಕೆ	:	ಇ.ಪೆಡ್ಡೂಲ್ ಹಿಸ್ಸೆಯ ಸ್ವತ್ತು,

ಈ ಮಧ್ಯೆ ಇರತಕ್ಕೆ ಮೇಲ್ಕಂಡ ವಿಸ್ತೀರ್ಣದ ಜಮೀನು ಸ್ವತ್ತು ಒಂದು.

ಐಟಂ ನಂಬರು 3:- ಬೆಂಗಳೂರು ಪೂರ್ವ ತಾಲ್ಲೂಕು, ಕೃಷ್ಣರಾಜಪುರ ಹೋಬಳಿ, ನಲ್ಲೂರಹಳ್ಳಿ ಗ್ರಾಮಕ್ಕೆ ಸೇರಿದ ಸರ್ವೆ 90/1 ನೇ ನಂಬರು ಜಮೀನಿನಲ್ಲಿರುವ 0ಎ 37 ಗುಂಟೆ ವಿಸ್ತೀರ್ಣದ ಖುಷ್ಕಿ ಜಮೀನು ಮತ್ತು ಇದಕ್ಕೆ ಲಗತ್ತಾಗಿರುವ 0ಎ 26 ಗುಂಟೆ ವಿಸ್ತೀರ್ಣದ ಪೂಟ್ ಖರಾಬು ಜಮೀನಿನ ಪೈಕಿ 0ಎ 06.16 ಗುಂಟೆ ವಿಸ್ತೀರ್ಣದ ಖುಷ್ಕಿ ಜಮೀನು ಮತ್ತು ಇದಕ್ಕೆ ಲಗತ್ತಾಗಿರುವ 0ಎ 4.33 ಗುಂಟೆ ವಿಸ್ತೀರ್ಣದ ಖರಾಬು ಸೇರಿ ಒಟ್ಟು 0ಎ 10.49 (ಹತ್ತು ಪಾಯಿಂಟ್ ನಾಲ್ಕು ಒಂಭತ್ತು ಗುಂಟೆ) ವಿಸ್ತೀರ್ಣದ ಜಮೀನು ಸ್ವತ್ತಿಗೆ ಚಕ್ಕುಬಂದಿ :-

ಪೂರ್ವಕ್ಕೆ	:	ಇ.ಪೆಡ್ಡೂಲ್ ಹಿಸ್ಸೆಯ ಸ್ವತ್ತು,
ಪಶ್ಚಿಮಕ್ಕೆ	:	ಅರ್ಬಕರ ಕೃಷ್ಣಯ್ಯ ರವರ ಜಮೀನು,
ಉತ್ತರಕ್ಕೆ	:	ಕೆರೆ ಅಂಗಳ,
ದಕ್ಷಿಣಕ್ಕೆ	:	ಸರ್ಕಾರಿ ಜಮೀನು.

ಈ ಮಧ್ಯೆ ಇರತಕ್ಕೆ ಮೇಲ್ಕಂಡ ವಿಸ್ತೀರ್ಣದ ಜಮೀನು ಸ್ವತ್ತು ಒಂದು.

T. Rajendra [redacted] T. Shama Reddy

T. Ramesh

T. Venkatesh

T. Nagaraja Reddy

T. Venkatesh

Thimma Reddy T

[redacted]

15017
BNG (U) KRP/ /2003-04

SR

ಐಟಂ ನಂಬರು 4:- ಬೆಂಗಳೂರು ಪೂರ್ವ ತಾಲ್ಲೂಕು, ಕೃಷ್ಣರಾಜಪುರ ಹೋಬಳಿ, ವಲ್ಲೂರಹಳ್ಳಿ ಗ್ರಾಮಕ್ಕೆ ಸೇರಿದ ಸರ್ವೆ 92/7 ನೇ ನಂಬರು ಜಮೀನಿನಲ್ಲಿರುವ 2ಎ 10 ಗುಂಟೆ ವಿಸ್ತೀರ್ಣದ ಜಮೀನಿನ ಪೈಕಿ 0ಎ 15 ಗುಂಟೆ (ಹದಿನೈದು ಗುಂಟೆ) ವಿಸ್ತೀರ್ಣದ ಮಿಶ್ರಿ ಜಮೀನು ಸ್ವತ್ತಿಗೆ ಚಕ್ಕುಬಂದಿ :-

ಪೂರ್ವಕ್ಕೆ : ಅರ್ಚಕರ ಕೃಷ್ಣಯ್ಯ ರವರ ಜಮೀನು,
ಪಶ್ಚಿಮಕ್ಕೆ : ದೇವಶಿಟ್ಟಿಪಳ್ಳಿ ಮುನಿಯಪ್ಪ ಮತ್ತು ತಿಮ್ಮಯ್ಯ ರವರ ಜಮೀನು,
ಉತ್ತರಕ್ಕೆ : ಚಿಕ್ಕಮುನಿಯಪ್ಪ ರವರ ಸ್ವತ್ತು,
ದಕ್ಷಿಣಕ್ಕೆ : ಇ.ಷೆಡ್ಯೂಲ್ ಹಿಸ್ಸೆಯ ಸ್ವತ್ತು.

ಈ ಮಧ್ಯೆ ಇರತಕ್ಕ ಮೇಲ್ಕಂಡ ವಿಸ್ತೀರ್ಣದ ಜಮೀನು ಸ್ವತ್ತು ಒಂದು.

ಐಟಂ ನಂಬರು 5:- ಬೆಂಗಳೂರು ಪೂರ್ವ ತಾಲ್ಲೂಕು, ಕೃಷ್ಣರಾಜಪುರ ಹೋಬಳಿ, ಹಾಲಿ ಮಹದೇವಪುರ ನಗರ ಸಭೆ ವ್ಯಾಪ್ತಿಗೆ ಒಳಪಟ್ಟಿರುವ ವಲ್ಲೂರಹಳ್ಳಿ ಗ್ರಾಮದ ಗ್ರಾಮಠಾಣಾದ ಖಾತಾ ನಂಬರು 115 ಉಳ್ಳ ಖಾಲೀ ನಿವೇಶನದ ಸ್ವತ್ತಿಗೆ ಚಕ್ಕುಬಂದಿ :-

ಪೂರ್ವಕ್ಕೆ : ಸಿ.ಷೆಡ್ಯೂಲ್ ಹಿಸ್ಸೆಯ ಸ್ವತ್ತು,
ಪಶ್ಚಿಮಕ್ಕೆ : ಇ.ಷೆಡ್ಯೂಲ್ ಹಿಸ್ಸೆಯ ಸ್ವತ್ತು,
ಉತ್ತರಕ್ಕೆ : ಪಟೇಲ್ ನಾರಾಯಣ ರೆಡ್ಡಿ ರವರ ಸ್ವತ್ತು,
ದಕ್ಷಿಣಕ್ಕೆ : ರಸ್ತೆ.

ಈ ಮಧ್ಯೆ ಇರತಕ್ಕ ಪೂರ್ವದಿಂದಪಶ್ಚಿಮಕ್ಕೆ : 7 ಅಡಿಗಳು ಮತ್ತು ಉತ್ತರದಿಂದದಕ್ಷಿಣಕ್ಕೆ : 42 ಅಡಿಗಳು, ಈ ರೀತಿ ಅಳತೆಯ ಖಾಲೀ ನಿವೇಶನದ ಸ್ವತ್ತು ಒಂದು.

T. Rajendra
T. Gopal Reddy
T. Ramesh
T. Venkatesh
T. Nagaraja Reddy
T. Venkatesh Reddy
Thimma Reddy. T
T. Thimma Reddy

[redacted]

BNG (U) KRP/ 15017 /2003-04/ 23-25

21

SR

ಐಟಂ ನಂಬರು 6:- ಬೆಂಗಳೂರು ಪೂರ್ವ ತಾಲ್ಲೂಕು, ಕೃಷ್ಣರಾಜಪುರ ಹೋಬಳಿ, ಹಾಲಿ ಮಹದೇವಪುರ ನಗರ ಸಭೆ ವ್ಯಾಪ್ತಿಗೆ ಒಳಪಟ್ಟಿರುವ ನಲ್ಲೂರಹಳ್ಳಿ ಗ್ರಾಮದ ಗ್ರಾಮಠಾಣಾದ ಖಾತಾ ನಂಬರು 115 ಉಳ್ಳ ಮನೆ ಸಹಿತವಾದ ಸ್ವತ್ತಿಗೆ ಚಕ್ಕುಬಂದಿ :-

ಪೂರ್ವಕ್ಕೆ	:	ಸಿ.ಷೆಡ್ಯೂಲ್ ಹಿಸ್ಸೆಯ ಸ್ವತ್ತು
ಪಶ್ಚಿಮಕ್ಕೆ	:	ರಸ್ತೆ
ಉತ್ತರಕ್ಕೆ	:	ಬಿ.ಷೆಡ್ಯೂಲ್ ಹಿಸ್ಸೆಯ ಸ್ವತ್ತು
ದಕ್ಷಿಣಕ್ಕೆ	:	ರಸ್ತೆ

ಈ ಮಧ್ಯೆ ಇರತಕ್ಕ ಪೂರ್ವದಿಂದಪಶ್ಚಿಮಕ್ಕೆ : 10 ಅಡಿಗಳು ಮತ್ತು ಉತ್ತರದಿಂದದಕ್ಷಿಣಕ್ಕೆ : 30 ಅಡಿಗಳು, ಈ ರೀತಿ ಆಳತೆಯ ಜಾಗ ಮತ್ತು ಸದರಿ ಜಾಗದಲ್ಲಿ ಕಟ್ಟಿರತಕ್ಕ ವಿಶಿಷ್ಟ ಕಟ್ಟಡ ಸಹಿತವಾದ ಸ್ವತ್ತು ಒಂದು.

1 T. Rajendra

2 T. Gopal Reddy 2 T. Thima Reddy

1 T. Nagaraja Reddy

1 Thima Reddy T

1 L[redacted]m & Gowramma

1 T. Ramesh

1 T. [illegible]

T [illegible]

[redacted]

[redacted] (U) KRP/7 — 2003-04

ಮುಂದೆ ಈ ಆರು ಮಂದಿ ಸದಸ್ಯರು 'ಎಬಿ' ಪಟ್ಟಿಯಲ್ಲಿ ಒಳಪಟ್ಟಿರುತ್ತದೆ.

ಸಾಕ್ಷಿಗಳು

1) N. Chandrasekhar
2) Saempu Reddy
3) N. Mini Raj
4) [illegible]
5) N Ravi
6) [illegible]
7) [illegible]
8) [illegible]
9) M. Babu
10) Chandrashekar
11) S. Sudhakar Shah

T. Rajadre
T. [illegible]
T. Nagaraja Reddy
T. Thimma Reddy
L [redacted] M & Gowramma
T. Ramadre
T. [illegible]
T. [illegible] ಪಟ್ಟಿಯಲ್ಲಿ ದಾಖಲು
T. Sharma Reddy

ಕಂದಾಯ ಅಧಿಕಾರಿಯವರು
ಕೃಷ್ಣಪ್ಪ
ಸ್ಥಾನಿಕ ಅಧಿಕಾರಿಯವರು
ಬೆಂಗಳೂರು ಉತ್ತರ ತಾಲ್ಲೂಕು ಕಚೇರಿ
ಬೆಂಗಳೂರು - 560 079

ಸಂ. 20/- ([illegible] ಸೂತ್ರ) ಗಳ ಮೇರೆಗೆ ತುರ್ತುಪರಿಸ್ಥಿತಿ ಘೋಷಣೆ 29/12/12

ತಂದು ಬೆಂಗಳೂರು ಸಿ. ಮಾಡೆಲಿಯವ ಶ್ರೀ/ ಶ್ರೀಮತಿ Chandra Shekar

ಅವರಿಂದ ಸಲ್ಲಿಸಲಾಗಿದೆ ಎಂದು ದೃಢೀಕರಿಸಿದೆ.

ಹಿರಿಯ ಉಪವಿಭಾಗಾಧಿಕಾರಿ

ಕೃಷ್ಣರಾಜಪುರ ಬೆಂಗಳೂರು

ಪರಿಹಾರ ಅರ್ಜಿ ಸಲ್ಲಿಸಿದವರು Chandra Shekar

ಪರಿಹಾರ ಅರ್ಜಿ ಸಲ್ಲಿಸಿದ ದಿನಾಂಕ 29/12/12

ಪರಿಹಾರ ಅರ್ಜಿ ತಯಾರಿಸಿದ ದಿನಾಂಕ 29/12/12

ಪರಿಹಾರ ಅರ್ಜಿ ವಿತರಿಸಿದ ದಿನಾಂಕ

ಪರಿಹಾರ ಮಂಜೂರಿಸಿದವರು

ಪರಿಹಾರ ಪಡೆದವರು

ಪರಿಹಾರ ಅರ್ಜಿ ಸಂಖ್ಯೆ/ [illegible]

"ನಕಲು ಪ್ರತಿ"

ಹಿರಿಯ ಉಪವಿಭಾಗಾಧಿಕಾರಿ

ಕೃಷ್ಣರಾಜಪುರ, ಬೆಂಗಳೂರು.

RDT No 12982/03-04

vide B/c State Bank of Mysore

Certified that a sum of Rs. 6000-00 (Six thousand only) Rupees

being the deficit/proper Stamp duty has been recovered/credited to Bank/Treasury vide Receipt Challan D.D. No. 23564 dated 31.10.03

By Smt/Sri Tilak Raj

Residing at Bangalore

Head Quarter Sub-Registrar

Senior Sub-Registrar

Krishnarajapura, Bangalore.

3/11/03

BNG (U) KRP/ 15017 /2003-04/ 25-25

Regd. as Doct No. 15017 2003-04

Dated 10-12-03 with five Duplicates

Bad Stored in C.D. No. 114

Sub-Registrar

Krishnarajapura Bangalore (U) Dist.

ರೆಕಾರ್ಡ್ ಆಫ್ ರೈಟ್ಸ್, ಗೇಣಿ ಮತ್ತು ಪಹಣಿ ಪತ್ರಿಕೆ (R.T.C) ಫಾರಂ ನಂ. ೧೭

Print Page No: 1 Village Account Form

ಗ್ರಾಮ ಸಮೀಕರಣ : 1 2 8 9 0 7 0 8 0 4 ಗ್ರಾಮ : ಹೆಲ್ಲೂರಹಳ್ಳಿ ಪುಟದ ಕ್ರಮ ಸಂಖ್ಯೆ : 99 23/11/2013 16:36:00 TO Till Date

ತಾಲ್ಲೂಕು ಹೆಸರು ತಾಲ್ಲೂಕು : ಬೆಂಗಳೂರು(ಪೂರ್ವ) ಹೋಬಳಿ : ಕೆ.ಆರ್.ಪುರಂ

1. ಸರ್ವೆ ನಂಬರು	3. ಬೇಸಾಯದಾರು	ಎಕರೆ ಗುಂಟೆ ಆ	4. ಕಂದಾಯ	ರೂ. ಪೈ
92	ಒಟ್ಟು ವಿಸ್ತೀರ್ಣ	2.11.00.00	(ಅ) ಭೂ ಕಂದಾಯ	3.09
	ಪೂರ್ಣ ಖರಾಬ್ (ಆ)		(ಬ) ಜೋಡಿ	
	ಪೂರ್ಣ ಖರಾಬ್ (ಬ)	0.01.00.00	(ಕ) ಸೆಸ್ಸುಗಳು	
	ಉಳಿದದ್ದು	2.10.00.00	(ಡ) ನೀರಿನ ದರ	
2. ಹಿಸ್ಸಾ 7			ಒಟ್ಟು	3.09

9. ಕಬ್ಜೆ ಅಥವಾ ಸ್ವಾಧೀನದಾರನ ಹೆಸರು ತಂದೆಯ ಹೆಸರು ಮತ್ತು ವಿಳಾಸ	ವಿಸ್ತೀರ್ಣ ಎ. ಗುಂ	ಖಾತೆ ನಂ.	10. ಕಬ್ಜೆ ಅಥವಾ ಸ್ವಾಧೀನತೆಯ ರೀತಿ	11. ಇತರ ಹಕ್ಕುಗಳು ಮತ್ತು ಋಣಗಳು ಹಕ್ಕುಗಳು:	ಋಣಗಳು:
*ಟಿ.ರಾಜೇಂದ್ರ ಬಿನ್ ಲೇ.ತಿಮ್ಮರಾಯಪ್ಪ - ಭೂ.ವ	0.20.00.00		MR T5/2013-2014 ಭೂ ಪರಿವರ್ತನೆ 23/11 /2013		
*ಟಿ.ಗೋಪಾಲರೆಡ್ಡಿ ಬಿನ್ ಲೇ ತಿಮ್ಮರಾಯಪ್ಪ- ಭೂ.ವ					
*ಟಿ.ನಾಗರಾಜ ರೆಡ್ಡಿ ಬಿನ್ ಲೇ ತಿಮ್ಮರಾಯಪ್ಪ- ಭೂ.ವ					
*ಟಿ.ತಿಮ್ಮಾರೆಡ್ಡಿ ಬಿನ್ ಲೇ.ತಿಮ್ಮರಾಯಪ್ಪ - ಭೂ.ವ					
*ಗೌರಮ್ಮ ಕೋಂ ಲೇ.ನಾರಾಯಣರೆಡ್ಡಿ - ಭೂ.ವ	0.20.00.00		MR T5/2013-2014 ಭೂ ಪರಿವರ್ತನೆ 23/11 /2013		
*ಟಿ.ರಾಮಯ್ಯ ಬಿನ್ ಲೇ.ತಿಮ್ಮಾರೆಡ್ಡಿ - ಭೂ.ವ	0.15.00.00		MR T5/2013-2014 ಭೂ ಪರಿವರ್ತನೆ 23/11 /2013		

5. ಮಣ್ಣಿನ ನಮೂನೆ	7. ಮರಗಳ ಸಂಖ್ಯೆ		8. ಬೇತುವಾರ ಪ್ರಕಾರ ನೀರಾವರಿಯ ವಿಸ್ತೀರ್ಣ					
	ಹೆಸರು	ಸಂಖ್ಯೆ	ಕ್ರ. ಸಂ.	ನೀರಾವರಿ ಮೂಲ	ಮುಂಗಾರು	ಹಿಂಗಾರು	ಬಾಗಾಯ್ತು	ಒಟ್ಟು
ಕೆಂಪು								
6. ಪಟ್ಟಾ								
ಸರ್ಕಾರಿ								

12. ಬೆಳೆ ಮತ್ತು ಗೇಣಿಯ ವಿವರಗಳು

13. ಭೂಮಿಯ ಉಪಯೋಗ ಮತ್ತು ಬೆಳೆಗಳ ವಿವರ

ವರ್ಷ ಮತ್ತು ಕಾಲ 1	ಸ್ವತಃಸಾಗುವಳಿದಾರನ ಹೆಸರು ಮತ್ತು ವಾಸಸ್ಥಳ 2	ಸಾಗುವಳಿ ಪದ್ಧತಿ 3	ಗೇಣಿಯ ವಿವರ ವಿಸ್ತೀರ್ಣ 4 ಎ ಗುಂ	ಗುತ್ತಿಗೆ 5	ಭೂಮಿಯ ಉಪಯೋಗ ವರ್ಗ		ಮುಖ್ಯ ಕರಿ, ಬಾಗಾಯ್ತು 8	ಬೆಳೆಯ ಹೆಸರು 9	ಬೆಳೆಯ ವಿಸ್ತೀರ್ಣ ಆಮಿಶ್ರ 10	ಮಿಶ್ರ 11	ಒಟ್ಟು 12	ನೀರಾವರಿಯ ಮೂಲ 13	ಎಕರೆಗೆ ಉತ್ಪತ್ತಿ 14	ಮಿಶ್ರ ಬೆಳೆಗಳ ವಿವರ ಮಿಶ್ರಣದ ಹೆಸರು 15	ವಿ ಎ
2013-2014 ಮುಂಗಾರು	ತಿಮ್ಮಾರಾಯಪ್ಪ	ಸ್ವಂತ					--	No Crop Info.				ಮಳೆ			
	ಗೌರಮ್ಮ	ಸ್ವಂತ						ಬಂಜರು							
	ರಾಮಯ್ಯ	ಸ್ವಂತ						ಬಂಜರು							
	ಟಿ.ಕಾಮರೆಡ್ಡಿ	ಸ್ವಂತ						ಬಂಜರು							
	ಟಿ.ರಾಜೇಂದ್ರ							ಬಂಜರು							
	ಟಿ.ಗೋಪಾಲರೆಡ್ಡಿ							ಬಂಜರು							

1. ಸರ್ವೆ ನಂಬರು	3. ಬೇತವಾರು	ಎಕರೆ	ಗುಂಟೆ	ಆ	4. ಕಂದಾಯ	ರೂ.	ಪೈ
92	ಒಟ್ಟು ವಿಸ್ತೀರ್ಣ ಪೂರ್ಣ ಖರಾಬ್ (ಅ) ಪೂರ್ಣ ಖರಾಬ್ (ಬ) ಉಳಿದದ್ದು				(ಅ) ಭೂ ಕಂದಾಯ (ಬ) ಜೋಡಿ (ಕ) ಸೆಸ್ಸುಗಳು (ಡ) ನೀರಿನ ದರ		
2. ಹಿಸ್ಸಾ 7					ಒಟ್ಟು		

5. ಮಣ್ಣಿನ ನಮೂನೆ	7. ಮರಗಳ ಸಂಖ್ಯೆ		8. ಬೇತುವಾರ ಪ್ರಕಾರ ನೀರಾವರಿಯ ವಿಸ್ತೀರ್ಣ					
	ಹೆಸರು	ಸಂಖ್ಯೆ	ಕ್ರ. ಸ.	ನೀರಾವರಿ ಮೂಲ	ಮುಂಗಾರು	ಹಿಂಗಾರು	ಬಾಗಾಯ್ತು	ಒಟ್ಟು
6. ಪಟ್ಟಾ								

9. ಕಬ್ಜೆ ಅಥವಾ ಸ್ವಾಧೀನದಾರನ ಹೆಸರು ತಂದೆಯ ಹೆಸರು ಮತ್ತು ವಿಳಾಸ	ವಿಸ್ತೀರ್ಣ ಎ ಗುಂ	ಖಾತೆ ನಂ.	10. ಕಬ್ಜೆ ಅಥವಾ ಸ್ವಾಧೀನಕ್ಕೆ ರೀತಿ	11. ಇತರೆ ಹಕ್ಕುಗಳು ಮತ್ತು ಋಣಗಳು ಹಕ್ಕುಗಳು:	ಋಣಗಳು:
'ಟಿ.ಲಕ್ಷ್ಮಯ್ಯ ರೆಡ್ಡಿ ಬಿನ್ ಲೇ.ತಿಮ್ಮಾರೆಡ್ಡಿ - ಭೂ.ಪ	0.05.00.00		MR T5/2013-2014 ಭೂ ಪರಿವರ್ತನೆ 23/11 /2013		
'ಟಿ.ಮುನಿರೆಡ್ಡಿ ಬಿನ್ ಲೇ.ತಿಮ್ಮಾರೆಡ್ಡಿ - ಭೂ.ಪ	0.15.00.00		MR T5/2013-2014 ಭೂ ಪರಿವರ್ತನೆ 23/11 /2013		
'ಟಿ.ರಾಮರೆಡ್ಡಿ ಬಿನ್ ಲೇ.ತಿಮ್ಮಾರೆಡ್ಡಿ - ಭೂ.ಪ	0.15.00.00		MR T5/2013-2014 ಭೂ ಪರಿವರ್ತನೆ 23/11 /2013		

12. ಸಾಗುವಳಿ ಮತ್ತು ಗೇಣಿಯ ವಿವರಗಳು

13. ಭೂಮಿಯ ಉಪಯೋಗ ಮತ್ತು ಬೆಳೆಗಳ ವಿವರ

ವರ್ಷ ಮತ್ತು ಕಾಲ 1	ವ್ಯವಸಾಯಗಾರನ ಹೆಸರು ಮತ್ತು ವಾಸಸ್ಥಳ 2	ಸಾಗುವಳಿ ಪದ್ಧತಿ 3	ಗೇಣಿಯ ವಿವರ ವಿಸ್ತೀರ್ಣ 4 ಎ ಗುಂ	ಗುತ್ತಿಗೆ 5	ಭೂಮಿಯ ಉಪಯೋಗ ವರ್ಗ 6	ವಿಸ್ತೀರ್ಣ 7 ಎ ಗುಂ	ಮುಷ್ಕಿ ತರಿ, ಬಾಗಾಯ್ತು 8	ಬೆಳೆಯ ಹೆಸರು 9	ಬೆಳೆಯ ವಿಸ್ತೀರ್ಣ ಅಮಿತ್ರ 10	ಮಿತ್ರ 11	ಒಟ್ಟು 12	ನೀರಾವರಿಯ ಮೂಲ 13	ಎಕರೆಗೆ ಉತ್ಪತ್ತಿ 14	ಮಿತ್ರ ಬೆಳೆಗಳ ಒ ಮಿತ್ರನದ ಹೆಸರು 15	ವಿಸ್ತ ಎ.
	ಟಿ.ಸಾಗರಾಜ ರೆಡ್ಡಿ							ಬಂಜರು							
	ಟಿ.ತಿಮ್ಮಾರೆಡ್ಡಿ							ಬಂಜರು							
	ಗೌರಮ್ಮ							ಬಂಜರು							
	ಟಿ.ರಾಮಯ್ಯ							ಬಂಜರು							
	ಟಿ.ಲಕ್ಷ್ಮಯ್ಯ ರೆಡ್ಡಿ							ಬಂಜರು							
	ಟಿ.ರಾಮರೆಡ್ಡಿ							ಬಂಜರು							

ಗ್ರಾಮ ನಮೂನೆ 3 1 2 8 9 0 0 0 7 7 4

ರೆಕಾರ್ಡ್ ಆಫ್ ರೈಟ್ಸ್, ಗೇಣಿ ಮತ್ತು ಪಹಣಿ ಪತ್ರಿಕೆ (R.T.C) ಫಾರಂ ನಂ. ೧೬

ತಾಲ್ಲೂಕು ಮೊಹರು ತಾಲ್ಲೂಕು: ಬೆಂಗಳೂರು(ಪೂರ್ವ) ಹೋಬಳಿ: ಕೆ.ಆರ್.ಪುರಂ ಗ್ರಾಮ: ಸಲ್ಲೂರಹಳ್ಳಿ ಪುಟದ ಕ್ರಮ ಸಂಖ್ಯೆ: 99

1. ಸರ್ವೆ ನಂಬರು 92	3. ಬೇಸವಾರು	ಎಕರೆ	ಗುಂಟೆ	ಆ	4. ಕಂದಾಯ
	ಒಟ್ಟು ವಿಸ್ತೀರ್ಣ				(ಅ) ಭೂ ಕಂದಾಯ
	ಪೂಟ್ ಖರಾಬ್ (ಅ)				(ಬ) ಜೋಡಿ
	ಪೂಟ್ ಖರಾಬ್ (ಬ)				(ಕ) ಪಿಮ್ಮಗಳು
	ಉಳಿದದ್ದು				(ಡ) ನೀರಿನ ದರ
2. ಹಿಸ್ಸಾ 7					ಒಟ್ಟು

5. ಮಣ್ಣಿನ ಹೆಮೂಲೆ	7. ಮರಗಳ ಸಂಖ್ಯೆ		8. ಬೇತುವಾರ ಪ್ರಕಾರ ನೀರಾವರಿಯ ವಿಸ್ತೀರ್ಣ					
	ಹೆಸರು	ಸಂಖ್ಯೆ	ಕ್ರ. ಸ.	ನೀರಾವರಿ ಮೂಲ	ಮುಂಗಾರು	ಹಿಂಗಾರು	ಬಾಗಾಯ್ತು	ಒಟ್ಟು
6. ಪಟ್ಟಾ								

9. ಕಬ್ಜೆ ಅಥವಾ ಸ್ವಾಧೀನದಾರನ ಹೆಸರು ತಂದೆಯ ಹೆಸರು ಮತ್ತು ವಿಳಾಸ	ವಿಸ್ತೀರ್ಣ ಎ. ಗುಂ	ಖಾತೆ ನಂ.	10. ಕಬ್ಜೆ ಅಥವಾ ಸ್ವಾಧೀನತೆಯ ರೀತಿ	11. ಇತರೆ ಹಕ್ಕುಗಳು ಮತ್ತು ಋಣಗಳು	
				ಹಕ್ಕುಗಳು:	ಋಣಗಳು:

12. ಸಾಗುವಳಿ ಮತ್ತು ಗೇಣಿಯ ವಿವರಗಳು

ವರ್ಷ ಮತ್ತು ಕಾಲ 1	ವ್ಯವಸಾಯಗಾರನ ಹೆಸರು ಮತ್ತು ವಾಸಸ್ಥಳ 2	ಸಾಗುವಳಿ ಪದ್ಧತಿ 3	ಗೇಣಿಯ ವಿವರ: ವಿಸ್ತೀರ್ಣ 4 ಎ ಗುಂ	ಗುತ್ತಿಗೆ 5	ಭೂಮಿಯ ಉಪಯೋಗ: ವರ್ಗ 6	ವಿಸ್ತೀರ್ಣ 7 ಎ ಗುಂ	ಖುಷ್ಕಿ, ತರಿ, ಬಾಗಾಯ್ತು 8	ಬೆಳೆಯ ಹೆಸರು 9
	ಟಿ.ರಾಜೇಂದ್ರ	ಸ್ವಂತ			I			ಬಂಜರು
	ಟಿ.ಗೋಪಾಲರೆಡ್ಡಿ	ಸ್ವಂತ			I			ಬಂಜರು
	ಟಿ.ನಾಗರಾಜ ರೆಡ್ಡಿ	ಸ್ವಂತ			I			ಬಂಜರು
	ಟಿ.ತಿಮ್ಮಾರೆಡ್ಡಿ	ಸ್ವಂತ			I			ಬಂಜರು
	ಗೌರಮ್ಮ	ಸ್ವಂತ			I			ಬಂಜರು
	ಟಿ.ರಾಮಯ್ಯ	ಸ್ವಂತ			I			ಬಂಜರು

13. ಭೂಮಿಯ ಉಪಯೋಗ ಮತ್ತು ಬೆಳೆಗಳ ವಿವರ

ಬೆಳೆಯ ವಿಸ್ತೀರ್ಣ: ಅಮಿಶ್ರ 10	ಮಿಶ್ರ 11	ಒಟ್ಟು 12	ನೀರಾವರಿಯ ಮೂಲ 13	ಎಕರೆಗೆ ಉತ್ಪತ್ತಿ 14	ಮಿಶ್ರ ಬೆಳೆಗಳ ಒಟ್ಟು: ಮಿಶ್ರಬದ ಹೆಸರು 15	ವಿಸ್ತೀ 16 ಎ.

ರೆಕಾರ್ಡ್ ಆಫ್ ರೈಟ್ಸ್, ಗೇಣಿ ಮತ್ತು ಪಹಣಿ ಪತ್ರಿಕೆ (R.T.C) ಫಾರಂ ನಂ. ೧೭

ಗ್ರಾಮ ಕರಣಿಕ ಸಂಖ್ಯೆ: 1 2 8 9 0 0 0 7 2 5 ಹೋಬಳಿ: ಬಂಗಾರಪೇಟೆ(ಕೋಲಾರ) ತಾಲೂಕು: ಕೋಲಾರ ಗ್ರಾಮ: ಸೆಲ್ಲೂರಹಳ್ಳಿ ಪುಟದ ಕ್ರಮ ಸಂಖ್ಯೆ: 99 23/11/2013 16:36:00 IC

1. ಸರ್ವೆ ನಂಬರು	3. ಬೇಸಾಯದ	ಎಕರೆ	ಗುಂಟೆ	4. ತೆರಿಗೆ	ರೂ.	ಪೈ.
92	ಒಟ್ಟು ವಿಸ್ತೀರ್ಣ ಪೂಟ್ ಖರಾಬ್ (ಅ) ಪೂಟ್ ಖರಾಬ್ (ಬ) ಉಳಿದದ್ದು			(ಅ) ಭೂ ತೆರಿಗೆ (ಬ) ಜೋಡಿ (ಕ) ಪಿಷ್ಟಗಳು (ಡ) ನೀರಿನ ದರ		
2. ಹಿಸ್ಸಾ 7				ಒಟ್ಟು		

5. ಮಣ್ಣಿನ ಪಮೂನೆ	7. ಮರಗಳ ಸಂಖ್ಯೆ		8. ಬೇಕುವಾರ ಪ್ರಕಾರ ನೀರಾವರಿಯ ವಿಸ್ತೀರ್ಣ					
	ಹೆಸರು	ಸಂಖ್ಯೆ	ಕ. ಪ.	ನೀರಾವರಿ ಮೂಲ	ಮುಂಗಾರು	ಹಿಂಗಾರು	ಬಾಗಾಯ್ತು	ಒಟ್ಟು
6. ಪಟ್ಟಾ								

9. ಕಬ್ಜೆ ಅಥವಾ ಸ್ವಾಧೀನದಾರರ ಹೆಸರು ತಂದೆಯ ಹೆಸರು ಮತ್ತು ವಿಳಾಸ	ವಿಸ್ತೀರ್ಣ ಎ	ಗುಂ	ಖಾತೆ ನಂ.	10. ಕಬ್ಜೆ ಅಥವಾ ಸ್ವಾಧೀನತೆಯ ರೀತಿ	11. ಇತರೆ ಹಕ್ಕುಗಳು ಮತ್ತು ಋಣಗಳು: ಹಕ್ಕುಗಳು	ಋಣಗಳು

12. ಸಾಗುವಳಿ ಮತ್ತು ಗೇಣಿಯ ವಿವರಗಳು

ವರ್ಷ ಮತ್ತು ಕಾಲ 1	ವ್ಯವಸಾಯಗಾರರ ಹೆಸರು ಮತ್ತು ವಾಸ್ತವ್ಯ 2	ಸಾಗುವಳಿ ಪದ್ಧತಿ 3	ಗೇಣಿಯ ವಿವರ ವಿಸ್ತೀರ್ಣ ಎ 4	ಗುಂ	ಗುತ್ತಿಗೆ 5	ಭೂಮಿಯ ಉಪಯೋಗ ವರ್ಗ 6	ವಿಸ್ತೀರ್ಣ ಎ 7	ಗುಂ	ಖುಷ್ಕಿ ತರಿ, ಬಾಗಾಯ್ತು 8	ಬೆಳೆಯ ಹೆಸರು 9
	ಟಿ.ಲಕ್ಷ್ಮಯ್ಯರೆಡ್ಡಿ	ಸ್ವಂತ				I				ಬಂಜರು
	ಟಿ.ಮುನಿರೆಡ್ಡಿ	ಸ್ವಂತ				I				ಬಂಜರು
	ಟಿ.ಕಾಮರೆಡ್ಡಿ	ಸ್ವಂತ				I				ಬಂಜರು

13. ಭೂಮಿಯ ಉಪಯೋಗ ಮತ್ತು ಬೆಳೆಗಳ ವಿವರ

ಬೆಳೆಯ ವಿಸ್ತೀರ್ಣ ಅಮಿಶ್ರ 10	ಮಿಶ್ರ 11	ಒಟ್ಟು 12	ನೀರಾವರಿಯ ಮೂಲ 13	ಎಕರೆಗೆ ಉತ್ಪತ್ತಿ 14	ಮಿಶ್ರ ಬೆಳೆಗಳ ವಿ ಮಿಶ್ರಣದ ಹೆಸರು 15	ವಿ ಎ

ಗ್ರಾಮ ನಮೂನೆ 3 1 2 0 3 0 0 0 7 7 0 ಕರ್ನಾಟಕ ಸರ್ಕಾರ ಕೈಫಿಯತ್ ಮತ್ತು ಹಕ್ಕುಪತ್ರ (RTC) ಸಂಚಿಕೆ ನಂ. 09 Print Page No. 1 Village Account Form

ತಾಲ್ಲೂಕು ಹೊಸದುರ್ಗ ಹೋಬಳಿ ಮೊಳಕಾಲ್ಮೂರು(ಪ್ರಾಂತೀಯ) ಹೋಬಳಿ ಕೋಟೆ ಸ್ಟೂಂ3 ಗ್ರಾಮ : ಮೇಲೂರಹಳ್ಳಿ ಪುಟದ ಕ್ರಮ ಸಂಖ್ಯೆ 99 23.08.2011 16:26:00 TO 23/11/20

1. ಸರ್ವೆ ನಂಬರು	3. ಬೇತವಾರು	ಎಕರೆ ಗುಂಟೆ ಆ	4. ಕಂದಾಯ	ರೂ. ಪೈ
92	ಒಟ್ಟು ವಿಸ್ತೀರ್ಣ ಪೂಟ್ ಖರಾಬ್ (ಅ) ಪೂಟ್ ಖರಾಬ್ (ಬ) ಉಳಿದದ್ದು	2.11.00.00 0.01.00.00 2.10.00.00	(ಅ) ಭೂ ಕಂದಾಯ (ಬ) ಜೋಡಿ (ಕ) ಪಿಸ್ಸುಗಳು (ಡ) ನೀರಿನ ದರ	3.09
2. ಹಿಸ್ಸಾ 7			ಒಟ್ಟು	3.09

5. ಮಣ್ಣಿನ ನಮೂನೆ	7. ಮರಗಳ ಸಂಖ್ಯೆ		8. ಬೇತುವಾರ ಪ್ರಕಾರ ನೀರಾವರಿಯ ವಿಸ್ತೀರ್ಣ					
	ಹೆಸರು	ಸಂಖ್ಯೆ	ಕ್ರ. ಸಂ.	ನೀರಾವರಿ ಮೂಲ	ಮುಂಗಾರು	ಹಿಂಗಾರು	ಬಾಗಾಯ್ತು	ಒಟ್ಟು
ಕೆಂಪು								
6. ಪಟ್ಟಾ								
ಸರ್ಕಾರಿ								

9. ಕಬ್ಜೆ ಅಥವಾ ಸ್ವಾಧೀನದಾರನ ಹೆಸರು ಕಂದಾಯ ಹೆಸರು ಮತ್ತು ವಿಳಾಸ	ವಿಸ್ತೀರ್ಣ ಎ. ಗುಂ	ಖಾತೆ ನಂ.	10. ಕಬ್ಜೆ ಅಥವಾ ಸ್ವಾಧೀನತೆಯ ರೀತಿ	11. ಇತರ ಹಕ್ಕುಗಳು ಮತ್ತು ಋಣಗಳು ಹಕ್ಕುಗಳು:	ಋಣಗಳು:
*ಟಿ.ರಾಜೇಂದ್ರ ಬಿನ್ ಲೇ.ತಿಮ್ಮರಾಯಪ್ಪ	0.20.00.00		MR 58/2003-2004 ವಿಭಾಗ 23/06/2004		
*ಟಿ.ಗೋಪಾಲರೆಡ್ಡಿ ಬಿನ್ ಲೇ ತಿಮ್ಮರಾಯಪ್ಪ					
*ಟಿ.ನಾಗರಾಜ ರೆಡ್ಡಿ ಬಿನ್ ಲೇ ತಿಮ್ಮರಾಯಪ್ಪ					
*ಟಿ.ತಿಮ್ಮಾರೆಡ್ಡಿ ಬಿನ್ ಲೇ.ತಿಮ್ಮರಾಯಪ್ಪ					
*ಗೌರಮ್ಮ ಕೋಂ ಲೇ.ನಾರಾಯಣರೆಡ್ಡಿ	0.20.00.00		MR 58/2003-2004 ವಿಭಾಗ 23/06/2004		
*ಟಿ.ರಾಮಯ್ಯ ಬಿನ್ ಲೇ.ತಿಮ್ಮಾರೆಡ್ಡಿ	0.15.00.00		MR 58/2003-2004 ವಿಭಾಗ 23/06/2004		
*ಟಿ.ಲಕ್ಷ್ಮಯ್ಯ ರೆಡ್ಡಿ ಬಿನ್ ಲೇ.ತಿಮ್ಮಾರೆಡ್ಡಿ	0.05.00.00		MR 58/2003-2004 ವಿಭಾಗ 23/06/2004		

12. ಸಾಗುವಳಿ ಮತ್ತು ಗೇಣಿಯ ವಿವರಗಳು

ವರ್ಷ ಮತ್ತು ಕಾಲ 1	ವ್ಯವಸಾಯಗಾರನ ಹೆಸರು ಮತ್ತು ವಾಸಸ್ಥಳ 2	ಸಾಗುವಳಿ ಪದ್ಧತಿ 3	ಗೇಣಿಯ ವಿವರ ವಿಸ್ತೀರ್ಣ 4 ಎ ಗುಂ	ಗುತ್ತಿಗೆ 5	ಭೂಮಿಯ ಉಪಯೋಗ ವರ್ಗ 6	ವಿಸ್ತೀರ್ಣ 7 ಎ ಗುಂ	ಮುಷ್ಟಿ ತರಿ, ಬಾಗಾಯ್ತು 8	ಬೆಳೆಯ ಹೆಸರು 9
2012-2013 ಮುಂಗಾರು	ತಿಮ್ಮಾರಾಯಪ್ಪ	ಸ್ವಂತ			I	2.10.0.0	--	No Crop Info.
	ಗೌರಮ್ಮ	ಸ್ವಂತ			I			ಬಂಜರು
	ರಾಮಯ್ಯ	ಸ್ವಂತ			I			ಬಂಜರು
	ಟಿ.ತಾಮರೆಡ್ಡಿ	ಸ್ವಂತ			I			ಬಂಜರು
	ಟಿ.ರಾಜೇಂದ್ರ				I			ಬಂಜರು
	ಟಿ.ಗೋಪಾಲರೆಡ್ಡಿ				I			ಬಂಜರು

13. ಭೂಮಿಯ ಉಪಯೋಗ ಮತ್ತು ಬೆಳೆಗಳ ವಿವರ

ಬೆಳೆಯ ವಿಸ್ತೀರ್ಣ ಅಮಿತ್ರ 10	ಮಿತ್ರ 11	ಒಟ್ಟು 12	ನೀರಾವರಿಯ ಮೂಲ 13	ಎಕರೆಗೆ ಉತ್ಪತ್ತಿ 14	ಮಿತ್ರ ಬೆಳೆಗಳ ಒಟ್ಟು ಮಿತ್ರರಾದ ಹೆಸರು 15	ವಿಸ್ತೀ 16 ಎ.
			ಮಳೆ			

ಜಿಲ್ಲೆ: ಬೆಂಗಳೂರು(ಗ್ರಾಮಾಂ) ತಾಲ್ಲೂಕು: ಹೋಬಳಿ: ಗ್ರಾಮ: ಸೆಲ್ಲೂರಹಳ್ಳಿ ಪುಟದ ಕ್ರಮ ಸಂಖ್ಯೆ: 99 23/08/2011 16:26:00 TO

1. ವರ್ಷ ಸಂಖ್ಯೆ	3. ಖಾತೆದಾರರು	ಎಕರೆ	ಗುಂಟೆ	ಆ	4. ಕಂದಾಯ	ರೂ	ಪೈ
92	ಒಟ್ಟು ವಿಸ್ತೀರ್ಣ ಪೂರ್ ಖರಾಬ್ (ಅ) ಪೂರ್ ಖರಾಬ್ (ಬ) ಉಳಿದದ್ದು				(ಅ) ಭೂ ಕಂದಾಯ (ಬ) ಜೋಡಿ (ಕ) ಸಿಸ್ಸುಗಳು (ಡ) ನೀರಿನ ದರ		
2. ಹಿಸ್ಸಾ 7					ಒಟ್ಟು		

5. ಮಣ್ಣಿನ ನಮೂನೆ	7. ಮರಗಳ ಸಂಖ್ಯೆ		8. ಬೇಸುವಾರ ಪ್ರಕಾರ ನೀರಾವರಿಯ ವಿಸ್ತೀರ್ಣ					
	ಹೆಸರು	ಸಂಖ್ಯೆ	ಕ್ರ ಸ	ನೀರಾವರಿ ಮೂಲ	ಮುಂಗಾರು	ಹಿಂಗಾರು	ಬಾಗಾಯ್ತು	ಒಟ್ಟು
6. ಪಟ್ಟಾ								

9. ಕಬ್ಜೆ ಅಥವಾ ಸ್ವಾಧೀನದಾರನ ಹೆಸರು ತಂದೆಯ ಹೆಸರು ಮತ್ತು ವಿಳಾಸ	ವಿಸ್ತೀರ್ಣ ಎ	ಗುಂ	ಖಾತೆ ನಂ.	10. ಕಬ್ಜೆ ಅಥವಾ ಸ್ವಾಧೀನತೆಯ ರೀತಿ	11. ಇತರ ಹಕ್ಕುಗಳು ಮತ್ತು ಮಣಗಳು ಹಕ್ಕುಗಳು:	ಮಣಗಳು:
*ಟಿ.ಮುನಿರೆಡ್ಡಿ ಬಿನ್ ಲೇ.ತಿಮ್ಮಾರೆಡ್ಡಿ	0.15.00.00			MR 58/2003-2004 ವಿಭಾಗ 23/06/2004		
*ಟಿ.ರಾಮರೆಡ್ಡಿ ಬಿನ್ ಲೇ.ತಿಮ್ಮಾರೆಡ್ಡಿ	0.15.00.00			MR 58/2003-2004 ವಿಭಾಗ 23/06/2004		

12. ಸಾಗುವಳಿ ಮತ್ತು ಗೇಣಿಯ ವಿವರಗಳು

13. ಭೂಮಿಯ ಅಭಿವೃದ್ಧಿ ಮತ್ತು ಬೆಳೆಗಳ ವಿವರ

ವರ್ಷ ಮತ್ತು ಋತು 1	ವ್ಯವಸಾಯಗಾರನ ಹೆಸರು ಮತ್ತು ವಾಸಸ್ಥಳ 2	ಸಾಗುವಳಿ ಪದ್ಧತಿ 3	ಗೇಣಿಯ ವಿವರ: ವಿಸ್ತೀರ್ಣ 4 ಎ	ಗುಂ	ಗುತ್ತಿಗೆ 5	ಭೂಮಿಯ ಅಭಿವೃದ್ಧಿ: ವರ್ಗ 6	ವಿಸ್ತೀರ್ಣ 7 ಎ	ಗುಂ	ಮುಷ್ಕಿ ತರಿ, ಬಾಗಾಯ್ತು 8	ಬೆಳೆಯ ಹೆಸರು 9	ಬೆಳೆಯ ವಿಸ್ತೀರ್ಣ: ಅಮಿಶ್ರ 10	ಮಿಶ್ರ 11	ಒಟ್ಟು 12	ನೀರಾವರಿಯ ಮೂಲ 13	ಎಕರೆಗೆ ಉತ್ಪತ್ತಿ 14	ಮಿಶ್ರ ಬೆಳೆಗಳ ಒಟ್ಟು: ಮಿಶ್ರಬಾದ ಹೆಸರು 15	ವಿಸ್ತೀರ್ಣ 16 ಎ.
	ಟಿ.ನಾಗರಾಜ ರೆಡ್ಡಿ					೧				ಬಂಜರು								
	ಟಿ.ತಿಮ್ಮಾರೆಡ್ಡಿ					೧				ಬಂಜರು								
	ಗೌರಮ್ಮ					೧				ಬಂಜರು								
	ಟಿ.ರಾಮಯ್ಯ					೧				ಬಂಜರು								
	ಟಿ.ಲಕ್ಷ್ಮಯ್ಯ ರೆಡ್ಡಿ					೧				ಬಂಜರು								
	ಟಿ.ರಾಮರೆಡ್ಡಿ					೧				ಬಂಜರು								

ಗ್ರಾಮ ಲೆಕ್ಕಾಧಿಕಾರಿ
ಬಹುಣಿ ಪಿಕ್ಕರಣಾ
ಸಂಗ್ಯಾ ನಂ: ಪೂರ್ವ ಹಾಲ
ಕ್ಷರಾಜಪುರ.

ರೆಕಾರ್ಡ್ ಆಫ್ ರೈಟ್ಸ್, ಗೇಣಿ ಮತ್ತು ಪಹಣಿ ಪತ್ರಿಕೆ (R.T.C) ಫಾರಂ ನಂ. ೧೬

ಗೃಹ ಕಮೂಲಿ): 1 2 8 9 0 0 0 7 7 8

ತಾಲ್ಲೂಕು ಹೆಸರು ತಾಲ್ಲೂಕು ಬೆಂಗಳೂರು(ಪೂರ್ವ) ಹೋಬಳಿ : ಕೆ.ಆರ್.ಪುರಂ ಗ್ರಾಮ : ಸೆಲ್ಲೂರಹಳ್ಳಿ ಪುಟದ ಕ್ರಮ ಸಂಖ್ಯೆ : 99 23/08/2011 16:26:00 TO 23/

1. ಸರ್ವೆ ನಂಬರು	3. ಬೇಸವಾರು	ಎಕರೆ	ಗುಂಟೆ	ಆ	4. ಕಂದಾಯ	ರೂ.	ಪೈ
92	ಒಟ್ಟು ವಿಸ್ತೀರ್ಣ ಪೂಟ್ ಖರಾಬ್ (ಅ) ಪೂಟ್ ಖರಾಬ್ (ಬ) ಉಳಿದದ್ದು				(ಅ) ಭೂ ಕಂದಾಯ (ಬ) ಜೋಡಿ (ಕ) ಸೆಸ್ಸುಗಳು (ಡ) ನೀರಿನ ದರ		
2. ಹಿಸ್ಸಾ 7					ಒಟ್ಟು		

9. ಕಬ್ಜೆ ಆಥವಾ ಸ್ವಾಧೀನದಾರನ ಹೆಸರು ತಂದೆಯ ಹೆಸರು ಮತ್ತು ವಿಳಾಸ	ವಿಸ್ತೀರ್ಣ ಎ. ಗುಂ	ಖಾತೆ ನಂ.	10. ಕಬ್ಜೆ ಆಥವಾ ಸ್ವಾಧೀನಕ್ಕೆಯ ರೀತಿ	11. ಇತರೆ ಹಕ್ಕುಗಳು ಮತ್ತು ಋಣಗಳು	
				ಹಕ್ಕುಗಳು:	ಋಣಗಳು:

5. ಮಣ್ಣಿನ ಸಮೂಹಗಳು	7. ಮರಗಳ ಸಂಖ್ಯೆ		8. ಖೇತುವಾರ ಪ್ರಕಾರ ನೀರಾವರಿಯ ವಿಸ್ತೀರ್ಣ					
	ಹೆಸರು	ಸಂಖ್ಯೆ	ಕೃ. ನ.	ನೀರಾವರಿ ಮೂಲ	ಮೂಗಾರು	ಹಿಂಗಾರು	ಬಾಣಾಯ್ದು	ಒಟ್ಟು
6. ಪಟ್ಟಾ								

12. ಸಾಗುವಳಿ ಮತ್ತು ಗೇಣಿಯ ವಿವರಗಳು

ವರ್ಷ ಮತ್ತು ಕಾಲ 1	ವ್ಯವಸಾಯಗಾರನ ಹೆಸರು ಮತ್ತು ವಾಸ್ತವ್ಯ 2	ಸಾಗುವಳಿ ಪದ್ಧತಿ 3	ಗೇಣಿಯ ವಿವರ ವಿಸ್ತೀರ್ಣ 4 ಎ ಗುಂ	ಗುತ್ತಿಗೆ 5	ಭೂಮಿಯ ಉಪಯೋಗ ವರ್ಗ 6	ವಿಸ್ತೀರ್ಣ 7 ಎ ಗುಂ	ಖುಷ್ಕಿ ತರಿ, ಬಾಣಾಯ್ದು 8	ಬೆಳೆಯ ಹೆಸರು 9	ಬೆಳೆಯ ವಿಸ್ತೀರ್ಣ ಅಮಿಶ್ರ 10	ಮಿಶ್ರ 11	ಒಟ್ಟು 12	ನೀರಾವರಿಯ ಮೂಲ 13	ಎಕರೆಗೆ ಉತ್ಪತ್ತಿ 14	ಮಿಶ್ರ ಬೆಳೆಗಳ ಒಟ್ಟು ಮಿಶ್ರಣದ ಹೆಸರು 15	ವಿಸ್ತೀರ್ಣ 16 ಎ. ಗ
	ಟಿ.ರಾಜೇಂದ್ರ	ಸ್ವಂತ			I			ಬಂಜರು							
	ಟಿ.ಗೋಪಾಲರೆಡ್ಡಿ	ಸ್ವಂತ			I			ಬಂಜರು							
	ಟಿ.ಸಾಗರಾಜ ರೆಡ್ಡಿ	ಸ್ವಂತ			I			ಬಂಜರು							
	ಟಿ.ತಿಮ್ಮಾರೆಡ್ಡಿ	ಸ್ವಂತ			I			ಬಂಜರು							
	ಗೌರಮ್ಮ	ಸ್ವಂತ			I			ಬಂಜರು							
	ಟಿ.ರಾಮಯ್ಯ	ಸ್ವಂತ			I			ಬಂಜರು							

13. ಭೂಮಿಯ ಉಪಯೋಗ ಮತ್ತು ಬೆಳೆಗಳ ವಿವರ

ಮಾನ್ಯ ಸಹಾಯಕ ಕೃಷಿ ಲಕ್ಷಾಧಿಕಾರಿ
ಬೆಂಗಳೂರು ಪೂರ್ವ ತಾಲ್ಲೂಕು
ಕೃಷ್ಣರಾಜಪುರಂ

ಗ್ರಾಮ ನಮೂನೆ 3 1289000779

ರೆಕಾರ್ಡ್ ಆಫ್ ರೈಟ್ಸ್, ಗೇಣಿ ಮತ್ತು ಪಹಣಿ ಪತ್ರಿಕೆ (R.T.C) ಫಾರಂ ನಂ. ೧ಇ

ತಾಲ್ಲೂಕು ಮೊಳಕಾಲ್ಮೂರು ತಾಲ್ಲೂಕು ಬೆಂಗಳೂರು(ಪೂರ್ವ) ಹೋಬಳಿ : ಕೆ.ಆರ್.ಪುರಂ ಗ್ರಾಮ : ಸಲ್ಲೂರಹಳ್ಳಿ ಪುಟದ ಕ್ರಮ ಸಂಖ್ಯೆ : 99 23/08/2011 16:26:00 TO 23/11

1. ಸರ್ವೆ ನಂಬರು	3. ಬೇತವಾರು	ಎಕರೆ ಗುಂಟೆ ಆ	4. ಕಂದಾಯ	ರೂ. ಪೈ
92	ಒಟ್ಟು ವಿಸ್ತೀರ್ಣ ಪೂಟ್ ಖರಾಬ್ (ಅ) ಪೂಟ್ ಖರಾಬ್ (ಬ) ಉಳಿದದ್ದು		(ಅ) ಭೂ ಕಂದಾಯ (ಬ) ಜೋಡಿ (ಕ) ಮಿಸ್ಸುಗಳು (ಡ) ನೀರಿನ ದರ ಒಟ್ಟು	
2. ಹಿಸ್ಸಾ 7				

5. ಮಣ್ಣಿನ ನಮೂನೆ	7. ಮರಗಳ ಸಂಖ್ಯೆ		8. ಬೇತುವಾರ ಪ್ರಕಾರ ನೀರಾವರಿಯ ವಿಸ್ತೀರ್ಣ					
	ಹೆಸರು	ಸಂಖ್ಯೆ	ಕ. ಪ.	ನೀರಾವರಿ ಮೂಲ	ಮುಂಗಾರು	ಹಿಂಗಾರು	ಬಾಗಾಯ್ತು	ಒಟ್ಟು
6. ಪಟ್ಟಾ								

9. ಕಬ್ಜೆ ಅಥವಾ ಸ್ವಾಧೀನದಾರನ ಹೆಸರು ತಂದೆಯ ಹೆಸರು ಮತ್ತು ವಿಳಾಸ	ವಿಸ್ತೀರ್ಣ ಎ ಗುಂ	ಖಾತೆ ಸಂ.	10. ಕಬ್ಜೆ ಅಥವಾ ಸ್ವಾಧೀನತೆಯ ರೀತಿ	11. ಇತರೆ ಹಕ್ಕುಗಳು ಮತ್ತು ಮಾರಗಳು	
				ಹಕ್ಕುಗಳು:	ಮಾರಗಳು:

12. ಸಾಗುವಳಿ ಮತ್ತು ಗೇಣಿಯ ವಿವರಗಳು

ವರ್ಷ ಮತ್ತು ಕಾಲ 1	ವ್ಯವಹಾರಾದಾರನ ಹೆಸರು ಮತ್ತು ವಾಸಸ್ಥಳ 2	ಸಾಗುವಳಿ ಪದ್ಧತಿ 3	ಗೇಣಿಯ ವಿವರ ವಿಸ್ತೀರ್ಣ 4 ಎ ಗುಂ	ಗುತ್ತಿಗೆ 5	ಭೂಮಿಯ ಉಪಯೋಗ ವರ್ಗ 6	ವಿಸ್ತೀರ್ಣ 7 ಎ ಗುಂ	ಮುಷ್ಟಿ, ತರಿ, ಬಾಗಾಯ್ತು 8	ಬೆಳೆಯ ಹೆಸರು 9
	ಟಿ.ಲಕ್ಷ್ಮಯ್ಯರೆಡ್ಡಿ	ಸ್ವಂತ			1			ಬಂಜರು
	ಟಿ.ಮುನಿರೆಡ್ಡಿ	ಸ್ವಂತ			1			ಬಂಜರು
	ಟಿ.ರಾಮರೆಡ್ಡಿ	ಸ್ವಂತ			1			ಬಂಜರು

13. ಭೂಮಿಯ ಉಪಯೋಗ ಮತ್ತು ಬೆಳೆಗಳ ವಿವರ

ಬೆಳೆಯ ವಿಸ್ತೀರ್ಣ ಆಮಿತ್ರ 10	ಮಿತ್ರ 11	ಒಟ್ಟು 12	ನೀರಾವರಿಯ ಮೂಲ 13	ಎಕರೆಗೆ ಉತ್ಪತ್ತಿ 14	ಮಿತ್ರ ಬೆಳೆಗಳ ಒಟ್ಟು ಮಿತ್ರದಾರನ ಹೆಸರು 15	ವಿಸ್ತೀರ್ಣ 16 ಎ ಗುಂ

1183952950

ರೆಕಾರ್ಡ್ ಆಫ್ ರೈಟ್ಸ್, ಗೇಣಿ ಮತ್ತು ಪಹಣಿ ಪತ್ರಿಕೆ (R.T.C) ಫಾರಂ ನಂ. ೧೬

ಜಿಲ್ಲೆ/ತಾಲೂಕು: ಹಾವೇರಿ/ಹಿರೇಕೆರೂರು(ಪುರ) ಹೋಬಳಿ: ಕಲ್ ಪುರ ಗ್ರಾಮ: ಸಲ್ಲೂರಹಳ್ಳಿ

Print Page No: 1 Village Accounts Form 99 23/08/2011 4:26:00 PM To 1st Date

1. ಸರ್ವೆ ನಂಬರು	3. ಹೇಳುವಾರು	ಎಕರೆ	ಗುಂಟೆ	ಆ	4. ಕಂದಾಯ	ರೂ.	ಪೈ
92	ಒಟ್ಟು ವಿಸ್ತೀರ್ಣ	2.11.00.00			(ಅ) ಮೂಲ ಕಂದಾಯ	3.09	
	ಪೂರ್ಣ ಖರಾಬ್ (ಅ)				(ಬ) ಹೆಚ್ಚಳ		
	ಪೂರ್ಣ ಖರಾಬ್ (ಬ)	0.01.00.00			(ಕ) ಸೆಸ್ಸುಗಳು		
	ಉಳಿದದ್ದು	2.10.00.00			(ಡ) ನೀರಿನ ದರ		
2. ಹಿಸ್ಸಾ					ಒಟ್ಟು	3.09	

5. ಮಣ್ಣಿನ ಸಮೂಹ	7. ಮರಗಳ ಸಂಖ್ಯೆ		8. ಹೇಳುವಾರ ಪ್ರಕಾರ ನೀರಾವರಿಯ ವಿಸ್ತೀರ್ಣ					
	ಹೆಸರು	ಸಂಖ್ಯೆ	ಕ್ರ. ಸ	ನೀರಾವರಿ ಮೂಲ	ಮುಂಗಾರು	ಹಿಂಗಾರು	ಬಾಗಾಯ್ತು	ಒಟ್ಟು
ಕಿಂಪು								
6. ಪಟ್ಟಾ ಸರ್ಕಾರಿ								

9. ಕಬ್ಜ ಅಥವಾ ಸ್ವಾಧೀನದಾರನ ಹೆಸರು ತಂದೆಯ ಹೆಸರುಮತ್ತು ವಿಳಾಸ	ವಿಸ್ತೀರ್ಣ ಎ ಗುಂ	ಖಾತೆ ನಂ.	10. ಕಬ್ಜ ಅಥವಾ ಸ್ವಾಧೀನದ ಕೀಲು	11. ಇತರೆ ಹಕ್ಕುಗಳು ಹಕ್ಕುಗಳು	ಹೊಣೆಗಳು
ಶ್ರೀ.ರಾಜೇಂದ್ರ ಬಿನ್ ಲೇ.ತಿಮ್ಮರಾಯಪ್ಪ	0.20.00.00		MR 58/2003-2004 ವಿಭಾಗ 23/06/2004		
ಶ್ರೀ.ಗೋಪಾಲರೆಡ್ಡಿ ಬಿನ್ ಲೇ ತಿಮ್ಮರಾಯಪ್ಪ					
ಶ್ರೀ.ಸಾಗರಾಜ ರೆಡ್ಡಿ ಬಿನ್ ಲೇ ತಿಮ್ಮರಾಯಪ್ಪ					
ಶ್ರೀ.ತಿಮ್ಮಾರೆಡ್ಡಿ ಬಿನ್ ಲೇ.ತಿಮ್ಮರಾಯಪ್ಪ					
ಗೌರಮ್ಮ ಕೋಂ ಲೇ.ನಾರಾಯಣರೆಡ್ಡಿ	0.20.00.00		MR 58/2003-2004 ವಿಭಾಗ 23/06/2004		
ಶ್ರೀ.ರಾಮಯ್ಯ ಬಿನ್ ಲೇ.ತಿಮ್ಮಾರೆಡ್ಡಿ	0.15.00.00		MR 58/2003-2004 ವಿಭಾಗ 23/06/2004		
ಶ್ರೀ.ಲಕ್ಷ್ಮಯ್ಯ ರೆಡ್ಡಿ ಬಿನ್ ಲೇ.ತಿಮ್ಮಾರೆಡ್ಡಿ	0.05.00.00		MR 58/2003-2004 ವಿಭಾಗ 23/06/2004		

12. ಸಾಗುವಳಿ ಮತ್ತು ಗೇಣಿಯ ವಿವರಗಳು

ವರ್ಷ ಸಂಖ್ಯೆ ಕ್ರಮ 1	ಸೈ.ಸಾಗುವಳಿದಾರನ ಹೆಸರು ಮತ್ತು ವಾಸ್ತವ್ಯ 2	ಸಾಗುವಳಿ ಪದ್ಧತಿ 3	ಗೇಣಿಯ ವಿವರ ವಿಸ್ತೀರ್ಣ 4 ಎ ಗುಂ	ಗುತ್ತಿಗೆ 5	ಮೊತ್ತ ರೂ T ಗುಂ	ಮುಷ್ಕಿ ಕರಿ, ಬಾಗಾಯ್ತು 6	ಬೆಳೆಯ ಹೆಸರು 9	ಅಮಿಶ್ರ 10	ಬೆಳೆಯ ವಿಸ್ತೀರ್ಣ ಮಿಶ್ರ 11	ಒಟ್ಟು 12	ನೀರಾವರಿಯ ಮೂಲ 13	ಎಕರೆಗೆ ಉತ್ಪನ್ನ 14	ಮಿಶ್ರ ಬೆಳೆಗಳ ಒಟ್ಟು ಮಿಶ್ರಣದ ಹೆಸರು 15	ವಿಸ್ತೀರ್ಣ 16 ಎ. ಗು
2011-2012 ಮುಂಗಾರು	ತಿಮ್ಮಾರಾಯಪ್ಪ	ಸ್ವಂತ			2.10.0.0	--					ಮಳೆ			
						ಖುಷ್ಕಿ	ಬಂಜರು	2.10.0.0		2.10.0.0				
	ಗೌರಮ್ಮ	ಸ್ವಂತ					ಬಂಜರು							
	ರಾಮಯ್ಯ	ಸ್ವಂತ					ಬಂಜರು							
	ಶ್ರೀ.ತಿಮ್ಮಾರೆಡ್ಡಿ	ಸ್ವಂತ					ಬಂಜರು							
	ಶ್ರೀ.ರಾಜೇಂದ್ರ						ಬಂಜರು							
	ಶ್ರೀ.ಗೋಪಾಲರೆಡ್ಡಿ						ಬಂಜರು							

ವಿಸ್ತೀರ್ಣ ಎಕರೆ ಮತ್ತು ಗುಂಟೆಗಳಲ್ಲಿ

ಕರ್ನಾಟಕ ಭೂಕಂದಾಯ ನಿಯಮಾವಳಿ 1966 ರ ನಿಯಮ 40, 42, 58 ಮತ್ತು 70 ಮುಂದಿನ ಪುಟಕ್ಕೆ

ಗುರುತಿನ ಸಂಖ್ಯೆ: 1183952951

ರೆಕಾರ್ಡ್ ಆಫ್ ರೈಟ್ಸ್, ಗೇಣಿ ಮತ್ತು ಪಹಣಿ ಪತ್ರಿಕೆ (R.T.C) ಫಾರಂ ನಂ. ೧೬

ಹೋಬಳಿ: ಕಿಂಡಿ ಪುರಂ ಗ್ರಾಮ: ಸಲ್ಲೂರಹಳ್ಳಿ

Print Page No: 1
99
23/06/2011 4:26:00 PM TO 1

1. ಸರ್ವೆ ನಂಬರು	2. ಹೇಸರವರು	ವಿಸ್ತೀರ್ಣ ಎ	ಗುಂ	4. ಕಂದಾಯ	ರೂ.	ಪೈ.
92	ಒಟ್ಟು ವಿಸ್ತೀರ್ಣ ಪೂರ್ಣ ಖರಾಬ್ (ಅ) ಪೂರ್ಣ ಖರಾಬ್ (ಬ) ಉಳಿದದ್ದು			(ಅ) ಭೂ ಕಂದಾಯ (ಬ) ಜೋಡಿ (ಕ) ಸೆಸ್ಸುಗಳು (ಡ) ನೀರಿನ ದರ		
2. ಹಿಸ್ಸಾ				ಒಟ್ಟು		

5. ಮಣ್ಣಿನ ಸಮೂಹ	7. ಮರಗಳ ಸಂಖ್ಯೆ		8. ಹೇಸರವಾರ ಪ್ರಕಾರ ವಿಸ್ತೀರ್ಣ ವಿವರ					
	ಹೆಸರು	ಸಂಖ್ಯೆ	ಕ್ರ. ಸ.	ನೀರಾವರಿ ಮೂಲ	ಮುಂಗಾರು	ಹಿಂಗಾರು	ಬಾಗಾಯ್ತು	ಒಟ್ಟು
6. ಸರ್ವೆ								

9. ಕಬ್ಜೆ ಆಕ್ರಮಣ ಮಾಡಿದವರಾದ ಹೆಸರು ತಂದೆಯ ಹೆಸರುಮತ್ತು ವಿಳಾಸ	ವಿಸ್ತೀರ್ಣ ಎ	ಗುಂ	ಖಾತೆ ನಂ.	10. ಕಬ್ಜೆ ಆಕ್ರಮಣ ಮಾಡಿದಂದಿನಿಂದ	11. ಇತರ ಹಕ್ಕುಗಳು ಮತ್ತು ಹೊಣೆಗಳು: ಹಕ್ಕುಗಳು:	ಹೊಣೆಗಳು:
ಟಿ.ಮುನಿರೆಡ್ಡಿ ಬಿನ್ ಟೀ.ತಿಮ್ಮಾರೆಡ್ಡಿ	0.15.00.00			MR 58/2003-2004 ವಿಭಾಗ 23/06/2004		
ಟಿ.ರಾಮರೆಡ್ಡಿ ಬಿನ್ ಟೀ.ತಿಮ್ಮಾರೆಡ್ಡಿ	0.15.00.00			MR 58/2003-2004 ವಿಭಾಗ 23/06/2004		

12. ಸಾಗುವಳಿ ಮತ್ತು ಗೇಣಿಯ ವಿವರಗಳು

ಸರ್ವೆ ಮತ್ತು ಹಿಸ್ಸಾ 1	ಸ್ವಾಧೀನಗಾರರ ಹೆಸರು ಮತ್ತು ವಾಸಸ್ಥಳ 2	ಸಾಗುವಳಿ ಪಟ್ಟಿ 3	ಗೇಣಿಯ ವಿವರ ವಿಸ್ತೀರ್ಣ ಎ 4	ಗುಂ	ಗುತ್ತಿಗೆ 5	ಭೂಮಿಯ ಉಪಯೋಗ ಪೈರು 6	ವಿಸ್ತೀರ್ಣ ಎ 7	ಗುಂ	ಮುಷ್ಟಿ ಕಂದಾಯ ಬಾಗಾಯ್ತು 8	13. ಭೂಮಿಯ ಉಪಯೋಗ ಮತ್ತು ಬೆಳೆಗಳ ವಿವರ ಬೆಳೆಯ ಹೆಸರು 9	ಬೆಳೆಯ ವಿಸ್ತೀರ್ಣ ಅಮಿಶ್ರ 10	ಮಿಶ್ರ 11	ಒಟ್ಟು 12	ನೀರಾವರಿಯ ಮೂಲ 13	ಎಕರೆಗೆ ಉತ್ಪತ್ತಿ 14	ಮಿಶ್ರ ಬೆಳೆಗಳ ಒಟ್ಟು ಮಿಶ್ರಗಳ ಹೆಸರು 15	ವಿಸ್ತೀರ್ಣ ಎ 16	ಗುಂ
	ಟಿ.ರಾಗಿರಾಜ ರೆಡ್ಡಿ									ಬಂಜರು									
	ಟಿ.ತಿಮ್ಮಾರೆಡ್ಡಿ									ಬಂಜರು									
	ಗೌರಮ್ಮ									ಬಂಜರು									
	ಟಿ.ರಾಮಯ್ಯ									ಬಂಜರು									
	ಟಿ.ಲಕ್ಷ್ಮಯ್ಯ ರೆಡ್ಡಿ									ಬಂಜರು									
	ಟಿ.ಶಾಮರೆಡ್ಡಿ									ಬಂಜರು									

ವಿಸ್ತೀರ್ಣ: ಎಕರೆ ಮತ್ತು ಗುಂಟೆಗಳಲ್ಲಿ

ಕರ್ನಾಟಕ ಭೂಕಂದಾಯ ನಿಯಮಾವಳಿ 1966 ರ ನಿಯಮ 40, 42, 58 ಮತ್ತು 70 ಮುಂದಿನ ಪುಟಕ್ಕೆ

ಸ್ವಯಂ ಚಾಲಿತ 1183952952

ರೆಕಾರ್ಡ್ ಆಫ್ ರೈಟ್ಸ್, ಗೇಣಿ ಮತ್ತು ಪಹಣಿ ಪತ್ರಿಕೆ (R.T.C) ಫಾರಂ ನಂ. ೧೬

ಹೋಬಳಿ: ಹೊಳೆಹೊನ್ನೂರು ಹೋಬಳಿ ಕಸಬಾ ಹೋಬಳಿ ಗ್ರಾಮ: ಸಲ್ಲೂರಹಳ್ಳಿ

Print Page No: 3 Village Account Form No. 2

ಪುಟದ ಕ್ರಮ ಸಂಖ್ಯೆ: 99 23/08/2011 4:26:00 PM TO 1st Do

ಸರ್ವೆ ನಂಬರು	3. ಖಾತೆದಾರರು	ಎಕರೆ	ಗುಂಟೆ	4. ಕಂದಾಯ	ರೂ.	ಪೈ.
1. 92	ಒಟ್ಟು ವಿಸ್ತೀರ್ಣ ಪೂರ್ಣ ಖರಾಬ್ (ಅ) ಪೂರ್ಣ ಖರಾಬ್ (ಬ) ಉಳಿದದ್ದು			(ಅ) ಮೂಲ ಕಂದಾಯ (ಬ) ಹೋರಿ (ಕ) ಸಿಸ್ತುಗಳು (ಡ) ನೀರಿನ ದರ		
2. ಹಿಸ್ಸಾ 7				ಒಟ್ಟು		

5. ಮಣ್ಣಿನ ಬಗೆಗಳು	7. ಮರಗಳ ಸಂಖ್ಯೆ		8. ಖಾತೆವಾರ ಪ್ರತಿಯ ನೀರಾವರಿಯ ವಿಸ್ತೀರ್ಣ					
	ಹೆಸರು	ಸಂಖ್ಯೆ	ಕ್ರ. ಸಂ.	ನೀರಾವರಿ ಮೂಲ	ಮುಂಗಾರು	ಹಿಂಗಾರು	ಬಾಗಾಯ್ತು	ಒಟ್ಟು
6. ಪಟ್ಟಾ								

9. ಕಬ್ಜ ಅಥವಾ ಸ್ವಾಧೀನದಾರರ ಹೆಸರು ತಂದೆಯ ಹೆಸರುಮತ್ತು ವಿಳಾಸ	ವಿಸ್ತೀರ್ಣ ಎ.	ಗುಂ	ಖಾತೆ ನಂ.	10. ಕಬ್ಜ ಅಥವಾ ಸ್ವಾಧೀನದಾರನಿಗೆ ಹಕ್ಕು	11. ಇತರ ಹಕ್ಕುಗಳು ಮತ್ತು ಹೊಣೆಗಳು: ಹಕ್ಕುಗಳು:	ಹೊಣೆಗಳು:

12. ಸಾಗುವಳಿ ಮತ್ತು ಗೇಣಿಯ ವಿವರಗಳು

ಸರ್ವೆ ನಂಬರು ಅಥವಾ ಹಿಸ್ಸಾ 1	ವ್ಯವಸಾಯಗಾರರ ಹೆಸರು ಮತ್ತು ಸಾಮರ್ಥ್ಯ 2	ಸಾಗುವಳಿ ಪದ್ಧತಿ 3	ಗೇಣಿಯ ವಿವರ: ವಿಸ್ತೀರ್ಣ 4 ಎ.	ಗುಂ	ಗುತ್ತಿಗೆ 5	ಭೂಮಿಯ ಉಪಯೋಗ: ವರ್ಗ 6	ವಿಸ್ತೀರ್ಣ 7 ಎ.	ಗುಂ	ಮುಷ್ಟಿ ಕಟಿ, ಬಾಗಾಯ್ತು 8	ಬೆಳೆಯ ಹೆಸರು 9	13. ಭೂಮಿಯ ಉಪಯೋಗ ಮತ್ತು ಬೆಳೆಗಳ ವಿವರ: ಅಮಿಶ್ರ 10	ಬೆಳೆಯ ವಿಸ್ತೀರ್ಣ: ಮಿಶ್ರ 11	ಒಟ್ಟು 12	ನೀರಾವರಿಯ ಮೂಲ 13	ಎಕರೆಗೆ ಉತ್ಪನ್ನ 14	ಮಿಶ್ರ ಬೆಳೆಗಳ ಒಟ್ಟು: ಮಿಶ್ರಣದ ಹೆಸರು 15	ವಿಸ್ತೀರ್ಣ 16 ಎ.	ಗುಂ
	ಟಿ.ರಾಜೇಂದ್ರ	ಸ್ವಂತ				1				ಬಂಜರು								
	ಟಿ.ಗೋಪಾಲರೆಡ್ಡಿ	ಸ್ವಂತ				1				ಬಂಜರು								
	ಟಿ.ನಾಗರಾಜ ರೆಡ್ಡಿ	ಸ್ವಂತ				1				ಬಂಜರು								
	ಟಿ.ತಿಮ್ಮಾರೆಡ್ಡಿ	ಸ್ವಂತ				1				ಬಂಜರು								
	ಗೌರಮ್ಮ	ಸ್ವಂತ				1				ಬಂಜರು								
	ಟಿ.ರಾಮಯ್ಯ	ಸ್ವಂತ				1				ಬಂಜರು								

ವಿಸ್ತೀರ್ಣ ಎಕರೆ ಮತ್ತು ಗುಂಟೆಗಳಲ್ಲಿ

ಕರ್ನಾಟಕ ಭೂಕಂದಾಯ ನಿಯಮಾವಳಿ 1966 ರ ನಿಯಮ 40, 42, 58 ಮತ್ತು 70 ಮುಂದಿನ ಪುಟಕ್ಕೆ

ಸ್ವತ್ತು ಗುರುತು ಸಂಖ್ಯೆ 1 1 8 3 9 5 2 9 5 3

ರೆಕಾರ್ಡ್ ಆಫ್ ರೈಟ್ಸ್, ಗೇಣಿ ಮತ್ತು ಪಹಣಿ ಪತ್ರಿಕೆ (R.T.C) ಫಾರಂ ನಂ. ೧೬

ಬೆಂಗಳೂರು (ಪೂರ್ವ) ತಾಲ್ಲೂಕು ಹೋಬಳಿ ಕೆ ಆರ್ ಪುರಂ ಗ್ರಾಮ ಸಲ್ಲೂರಹಳ್ಳಿ

Print Page No: 4

ಪುಟದ ಕ್ರಮ ಸಂಖ್ಯೆ : 00

1. ಸರ್ವೆ ನಂಬರು	3. ಜಾತಿವಾರು	ವಿಸ್ತೀರ್ಣ ಗುಂಟೆ ಆ	4. ಕಂದಾಯ	ರೂ ಪೈ
92	ಒಟ್ಟು ವಿಸ್ತೀರ್ಣ ಪೂರ್ಣ ಖರಾಬ್ (ಅ) ಪೂರ್ಣ ಖರಾಬ್ (ಬ) ಉಳಿದದ್ದು		(ಅ) ಭೂ ಕಂದಾಯ (ಬ) ಜೋಡಿ (ಕ) ಪಟ್ಟಿಗಳು (ಡ) ನೀರಿನ ದರ	
2. ಹಿಸ್ಸಾ			ಒಟ್ಟು	

5. ಮಣ್ಣಿನ ಸಮೂಹ	7. ಮರಗಳ ಸಂಖ್ಯೆ		8. ಜಾತಿವಾರ ಪ್ರಕಾರ ನೀರಾವರಿಯ ವಿಸ್ತೀರ್ಣ					
	ಹೆಸರು	ಸಂಖ್ಯೆ	ಕ್ರ. ಸಂ	ನೀರಾವರಿ ಮೂಲ	ಮುಂಗಾರು	ಹಿಂಗಾರು	ಬಾಗಾಯ್ತು	ಒಟ್ಟು
6. ಹಿಸ್ಸಾ								

9. ಖಟ್ಟೆ ಆಕ್ರಮಾಸ್ಥಾರೀಕರಣದಾರನ ಹೆಸರು ತಂದೆಯ ಹೆಸರುಮತ್ತು ವಿಳಾಸ	ವಿಸ್ತೀರ್ಣ ಎ ಗುಂ	ಖಾತೆ ನಂ.	10. ಖಟ್ಟೆ ಆಕ್ರಮಾಸ್ಥಾರೀಕರಣದ ದಿನ	11. ಇತರ ಹಕ್ಕುಗಳು ಮತ್ತು ಬಾಧ್ಯತೆಗಳು	
				ಹಕ್ಕುಗಳು:	ಬಾಧ್ಯತೆಗಳು

12. ಸಾಗುವಳಿ ಮತ್ತು ಗೇಣಿಯ ವಿವರಗಳು

ವರ್ಷ ಮತ್ತು ಋತು 1	ಸ್ವತಂತ್ರಾಯುಗಾರನ ಹೆಸರು ಮತ್ತು ವಾಸಸ್ಥಳ 2	ಸಾಗುವಳಿ ಪದ್ಧತಿ 3	ಗೇಣಿಯ ವಿವರ: ವಿಸ್ತೀರ್ಣ 4 ಎ ಗುಂ	ಗುತ್ತಿಗೆ 5	ಭೂಮಿಯ ಉಪಯೋಗ: ವರ್ಗ 6	ವಿಸ್ತೀರ್ಣ 7 ಎ ಗುಂ	ಮಿಶ್ರ ಕರಿ, ಬಾಗಾಯ್ತು 8	ಬೆಳೆಯ ಹೆಸರು 9
	ಬಿ ಅಚ್ಚಯ್ಯಪ್ಪಿ ಕೆಡ್ಡಿ	ಸ್ವಂತ			I			ಬಂಜರು
	ಬಿ ಮುನಿರೆಡ್ಡಿ	ಸ್ವಂತ			I			ಬಂಜರು
	ಬಿ ಶಾಮರೆಡ್ಡಿ	ಸ್ವಂತ			I			ಬಂಜರು

13. ಭೂಮಿಯ ಉಪಯೋಗ ಮತ್ತು ಬೆಳೆಗಳ ವಿವರ

ಅಮಿಶ್ರ 10	ಬೆಳೆಯ ವಿಸ್ತೀರ್ಣ: ಮಿಶ್ರ 11	ಒಟ್ಟು 12	ನೀರಾವರಿಯ ಮೂಲ 13	ಎಕರೆಗೆ ಉತ್ಪತ್ತಿ 14	ಮಿಶ್ರ ಬೆಳೆಗಳ ಒಟ್ಟು: ಮಿಶ್ರಣದ ಹೆಸರು 15	ವಿಸ್ತೀರ್ಣ 16 ಎ ಗು

ವಿಸ್ತೀರ್ಣ ಎಕರೆ ಮತ್ತು ಗುಂಟೆಗಳಲ್ಲಿ

ಪರಿಷ್ಕರಣೆ ಸಂಖ್ಯೆ :163 ದಿನಾಂಕ : 20/12/2012 00:00 ಮೊತ್ತ ರೂ. 10.00

ಕರ್ನಾಟಕ ಭೂಕಂದಾಯ ನಿಯಮಾವಳಿ 1966 ರ ನಿಯಮ 40, 42, 58 ಮತ್ತು 70

ಕೊನೆ ಪುಟ