PROJECT – VAISHNAVI OASIS

TITLE FLOW TO OWNERS WITH LIST OF DOCUMENTS

Sl. No.	Date	DISCRIPTION OF THE DOCUMENTS
	22/06/1970	Sale Deed executed by Sri. Manchi alias Thoti Munchi alias Muniswamy in favour of Mr. Abdul Sattar Saheb registered as Document No. 1538/1970-71 in Book-I, Volume 81 at pages 94 to 96 in the Office of the Sub Registrar, Bangalore South Taluk.
		Mutation Register Extract bearing M.R No. 3/1973-74 in the name of Mr. Abdul Sattar Saheb in respect of Property measuring 03 Acres 02 Guntas in Sy.No. 93.
	27/07/1981	Sale Deed executed by Mr.Abdul Sattar Saheb in favour of Sri H.Srikantaswamy registered as Document No. 2139/1981-82 in Book-I, Volume 1718 at pages 161 to 163 in the Office of the Sub Registrar, Bangalore South Taluk.
		Mutation Register Extract bearing M.R No.12/1982-83 in the name of Sri. R. Srikantaswamy in respect of the Property measuring 03 Acres 02 Guntas in Sy. No. 93 of Alahalli Village.
	11/05/1990	Deed of Declaration executed by Sri. H. Srikantaswamy and Sri. R. Srinivasan registered as Document No. 436/1990-91 in Book-I, Volume Adl 106, at pages 166-167 in the Office of the Sub Registrar, Kengeri.
		Mutation Register Extract bearing M.R No. 3/1993-94 in the names of Sri. R. Srinkataswamy and Sri. R.S. Srinivasan in respect of the Property measuring 03 Acres 02 Guntas in Sy. No. 93 of Alahalli Village.
	09/01/1998	Sale Deed executed by Sri. R Srikanataswamy and Sri. R. S. Srinivasan in favour of Sri. R. S. Suryanarayana Setty, registered as Document No. 39/1998-99 in Book-I and stored in C.D No. 14 in the Office of the Sub Registrar, Kengeri in respect of Property measuring 25 Guntas in Sy.No. 93 of Alahalli Village.
		Mutation Register Extract bearing M.R No. 3/1998-99 in the name of Sri. R. S.Suryanarayana Setty in respect of the Property measuring 25 Guntas in Sy. No. 93.
	01/12/1998	Sale Deed executed by Sri. R. S. Srinivasan and Sri. R. Srikanataswamy in favour of Sri. R. S. Rajarathna Setty, registered as Document No.8530/98-99 in Book-I and stored in C.D No. 26 in the Office of the Sub Registrar, Kengeri in respect of the Property measuring 25 Guntas in Sy.No. 93 of Alahalli Village.
		Mutation Register Extract bearing M.R No. 7/1998-99 in the name of Sri. R. S. Rajarathna Setty in respect of the Property measuring 25 Guntas in Sy. No. 93.
		Mutation register Extract bearing M.R No.3/2003-04 in the name of Sri. R. S. Surya Narayana Setty.
	24/06/2004	Sale Deed executed by Sri. R.S.Rajarathna Setty and others in favour of Sri. C.V. Jayaram, Sri.C.V.Vasantha Kumar and Sri. C.V.Somashekar registered as Document No. 10984/2004-05 in Book-I and stored in C.D No. KEND 99 in the Office of the Sub Registrar, Kengeri.
		Mutation Register Extract bearing M.R No.1/2004-05 in the names of Sri. C.V. Jayaram, Sri.C.V.Vasantha Kumar and Sri. C.V.Somashekar in respect of the Property measuring 03 Acres 02 Guntas in Sy. No. 93.
		RTC 2000-2016

This copy contains 3 sheets I sheet of [illegible] 2RS



Reg no	Copy of document	Copy of Endorsement & certificate
1538 / -71	Stamp value Rs 300-00	Sl no 2943 presented in the off
	Date of Exe of doc 22.6.70	ice of the Sub Registrar of I
	30-00 [illegible] 200-00	Bangalore South Taluk between
	+ 100-00 [illegible]	the hours of 3 and 4 on 22-6-70
	[illegible] No. 4524-28 Rs 200-00	by Abdul Sattar (S) Abdul Sattar
	Sri [illegible]	Received fee for Rs. P.S. Regis
	Date 21.6.70 [illegible], Stamp	-tration 20-00 copying folios
	Vendor Bangalore city No	2-40 copying Endorsements 0.5
	4527-28 Rs 100-00 Sri	R.R 1-00 Total Rs 23-90
	[illegible] Date	Alias II [illegible] Munisway. Munigappa
	21.6.1970 [illegible], Stamp	Venkatamma Agriculture Hola
	Vendor Bangalore city This	hally Admits Execution and
	document consists of two	Makes thumb impression (S/R)
	sheets first / sheet of doc	(S) [illegible] R. Srikantaiah
	No 1538 of 70-71 NKS SR	Document writer Bangalore
	22/6 (Sd) [illegible]	State (b) who personally

ASSISTANT SUPERINTENDENT OF STAMPS IN KARNATAKA
3 SEP 1976
BANGALORE

Name of
Sri/Smt G. Narasimaiah
No. 5760
Date 18/9/76

Stamp Vendor
Bangalore.

[illegible]	Know the above Executant &
[illegible]	identify him R. Srikantaiah
[illegible]	paid in my presence Rupees
[illegible]	two thousand five hundred
[illegible]	only (Rs 2500/-) by Abdul Sat
[illegible]	to LTM Murali [illegible]
[illegible]	Swamy. N.K. Srinivasan 22.
[illegible]	Sub Registrar Regd as No 15
[illegible]	70-71 page 94-96 volume 8

[illegible] Before I N.K. Srinivasan

[illegible] Registrar Date 22 6/70 (Sub

[illegible]

[illegible]

[illegible] (a) [illegible]

[illegible]

[illegible]

[illegible]

[illegible]



[illegible]

[illegible]

12-5-1967 [illegible]

[illegible]

[illegible]

[illegible] 4000/-

[illegible]

[illegible] 1500/- [illegible]

[illegible]

[illegible] document No 1538 of 70-71 NKS SR 24/6(Sub) [illegible]

[illegible]

[illegible]

[illegible]

[illegible] 2500/- [illegible]

[illegible]

[illegible]

SUPERINTENDENT OF STAMPS
3 SEP 1976
BANGALORE
KARNATAKA

Name:
Sri/Smt G. Narasimhaiah
No. 5761
Date 18/7/76 Rs 2/-
Stamp Vendor

[illegible]

III Sheet [illegible] - 56[illegible]

50 nP

INDIA

पचास नये पैसे पचास नये पैसे

भारत

FIFTY NAYE PAISE

[illegible]

[illegible]

[illegible]

[illegible] P. T. O. [illegible]

[illegible] 12-13 [illegible]

[illegible]

[illegible]

[illegible] M. [illegible]

[illegible] 1/ Narayana Thalaghattapura 22.6.70 [illegible]

[illegible] G. Narasimhaiah No 23 [illegible]

[illegible] (a) [illegible] (b) [illegible] (c) (d) [illegible] (e) [illegible]

Jendra. [illegible] (a) [illegible] (b) [illegible]

[illegible] (1) [illegible] N.K.S. True copy N.K. Srinivasan Sub Registrar 22.6.70. [illegible] I III IV [illegible] II [illegible]

[illegible] //

Copy applied by: G. Narasimhaiah ~~[illegible]~~

,, ,, on: 13.[illegible]

,, Ready on: 13.[illegible]

,, Delivered on: 13.[illegible].6.70

,, Read by: [illegible]

,, Compared by: [illegible]

True Copy

Sub-Registrar
Bangalore South Taluk
[illegible]

SUPERINTENDENT OF STAMPS IN KARNATAKA
7 SEP 1976
BANGALORE

Sri/Smt G. Narasimhaiah
5762
18/7/76

ಗ್ರಾಮ:- ಆಲಹಳ್ಳಿ   ಹೋಬಳಿ:- ಉತ್ತರಹಳ್ಳಿ   ತಾಲ್ಲೂಕು:- ಬೆಂಗಳೂರು ದಕ್ಷಿಣ

ಜಿಲ್ಲೆ:- ಬೆಂಗಳೂರು.

ಹಕ್ಕು ಬದಲಾವಣೆ ರಿಜಿಸ್ಟರ್

"ನಂ"

3/3.74	RR 302	ಬೆಂಗಳೂರು ನಗರ 36ನೇ ಡಿವಿಜನ್ [illegible] ಶ್ರೀ [illegible] ನಾರಾಯಣರವರ ಮಗ [illegible] ಇವರಿಗೆ ಬೆಂಗಳೂರು ದಕ್ಷಿಣ ತಾಲ್ಲೂಕು ಉತ್ತರಹಳ್ಳಿ ಹೋ. [illegible] ಆಲಹಳ್ಳಿ ಗ್ರಾಮದಲ್ಲಿರುವ [illegible] ರೂ 4000/- [illegible] SRO 1538/70-71 ತಾ. 22.6.70	93 ಎ. ಗು. 3.02 [illegible]	Certified R.9: uttarahalli	[illegible] Sd/ [illegible]
✓	✓	✓ ✓ ✓ ✓ ✓ ✓	✓	✓	✓

True copy

K. [illegible]
Village Accountant
[illegible]

16/1/79

2139

6
2139

2000Rs.

INDIA NON JUDICIAL

२०००रु.

Rs 2000

सत्यमेव जयते

भारत

दो हज़ार रुपये TWO THOUSAND RUPEES

SALE-DEED

By This Deed of Sale Executed on this the Twenty-Seventh Day of July, One thousand Nine Hundred and Eighty-one by Abdul Sathar, son of Sri. Hussain Sharieff, residing at No. 7, I Main Road, Chinnayyanapalya, Bangalore-30, hereinafter referred to as the 'VENDOR' which term shall whereever the context so requires shall mean and include his heirs, administrators, assigns, legal representatives, executors etc. of the One Part and R. Srikantaswamy, son of S. Ramaswamy Trisris Enterprises, No. 419, "Satsuma", III Block, Jayanagar, Bangalore-11, hereinafter referred to as the 'PURCHASER' which term shall whereever the context so requires shall mean and include his heirs, legal representatives, assigns, executors etc. of the other part:

Whereas the Vendor is the absolute owner in possession and enjoyment of the Agricultural land bearing S.No. 93 of Alahalli village, Uttarahally Hobli, Bangalore South Taluk, more fully described in the Schedule hereunder hereinafter referred to as the Schedule Property having purchased the same

Abdul Sathar

..2

23 JUL 1981

In want of Rs. 4940=00 Paper 6 SHEETS ONLY
Valued 2000=00x2, 500=00x1
200=00x2, 40=00x1.
Issued Jointly.

No. 1399-1403 Rs. 2000=00
Name Sri/Smt. ABDUL SATHAR
Date 27-7-1981

N. S. Nagendra Gupta
(N. S. NAGENDRA GUPTA)
'A' Class Stamp Vendor
District Office Building
Bangalore - 560

Note : Agricultural Land
Outside O.D.P. Produced Phani
For 1980 81 & Affidavit

Sub-Registrar
Bangalore South Taluk
Date

RECEIVED FEE FOR:-

	Rs.	Ps.
Registration	380	
Copying (Folios)	5	
Copying Endorsements	1	
Misc. Fee Under Sec.		
Postage		
R.R.	2	
Total Rs.	388	

PRESENTED IN THE OFFICE OF THE
SUB-REGISTRAR OF BANGALORE SOUTH TALUK
BETWEEN THE HOURS OF 4 AND 5
ON 27-7-1981 BY R. Srikantaswamy

R. Sukanta Swamy

Execution Admitted By:

Abdul Sathar

IDENTIFIED BY:-

[signature]
(H. S. Ragendra ...)
Advocate, ...

PAID IN MY PRESCENCE Rs ......

BY - R. Sukanta Swamy 60

Abdul Sathar

27-7-1981
Sub-Registrar
Bangalore South Taluk.

Regd. as No 2139 of 19 81-82
Pages 161-163 Volume 1719 of Book I

Date: 28-8-81 Sub-Registrar

2nd [illegible] 2139 .8.82 2000Rs.

INDIA NON JUDICIAL

२०००रु. Rs 2000

सत्यमेव जयते

भारत

दो हजार रूपये TWO THOUSAND RUPEES

under a Registered Sale-deed dated 22-6-70 SRD.1538/70-71 from its previous owner Toti Manchi alias Munishami, son of late Muniramaiah of Alahally, Uttarahalli Hobli, Bangalore South Taluk and whereas the Vendor, for discharging his urgent monetary commitments and for his family necessities has offered to sell the schedule property to the Purchaser for a sum of Rs.38,000/-(Rupees thirty-eight thousand only) for which the Purchaser has agreed to purchase the Schedule property.

NOW THIS DEED WITNESSETH:

That in consideration of the sum of Rs.38,000/- (Rupees Thirty-eight thousand only) received from the Purchaser at the time of Registration of this Deed before the Sub-Registrar, the Vendor do hereby sell, convey and transfer his right, title to in and over the property more fully described in the Schedule hereunder together with all easements water courses, way of rights etc. to the Purchaser. The Purchaser shall henceforth enjoy the said schedule property as full and absolute owner thereof with power to alienate, dispose of and deal with the same in any manner he likes

A Gdul sab

..3

DEPARTMENT OF STAMPS & REGISTRATION

23 JUL 1981

No. 1395-1403 Rs. 2000.00

Name Sri/Smt. ABDUL SATHAR

Date 21-7-1981

N. S. Nagendra Gupta

N. S. NAGENDRA GUPTA
'A' Class Stamp Vendor
District Office Building
Mangalore - 560 ...

81-82 500Rs.

and the Vendor has this day put the Purchaser in actual possession of the schedule property hereby sold.

2. That the Vendor further assures that the Schedule property is free from all encumbrances such as Court attachments, Minors interest, mortgage, tenancy rights, maintenance charges or any other clog whatsoever and the Vendor only has full and absolute right, title, interest to sell the schedule property to the Purchaser.

3. The Vendor do hereby further assures and covenant the Purchaser that he shall personally and out of his other properties make good the Purchaser and compensate him for all losses which the Purchaser might sustain by reason of any default in title and

Abdulsattar

..4

23 JUL 1981

No. 1398-1403 Rs. 200=00

Name Sri/Smt. ABDUL SATHAR

Date 27-7-1981

N. S. Nagendra Gupta

(N. S. NAGENDRA GUPTA)
"A" Class Stamp Vendor
District Office Building
Bangalore - 560 009

2139 200Rs.

: 5 :

Uttarahalli Hobli, Bangalore South Taluk,

0.2 guntas

Bangalore District, measuring 3Acres ~~02~~ Guntas

(Three acres and Two guntas) having an

assessment of Rs. 4-50 (Rupees four and

fifty paise only) and bounded on the

East by Muniswamappa's land.

West by Thimma's land,

Abdul Sattar

..6

23 JUL 1981

BANGALORE

No. 1398-1403 Rs. 200/00

Name Sri/Smt. ABDUL SATHAR

Date 27-7-1981

N S N ...

(N. S. NAGENDRA GUPTA)

'A' Class Stamp Vendor

District Office Building

Bangalore - 560 009

6th ... 2139 81-82

40 Rs.

चालीस रुपये

सत्यमेव जयते

भारत

INDIA

४०रु. 40RS.

FORTY RUPEES

: 6 :

North by Ahmed Saheb's land and

South by Valley.

In Witness whereof the Vendor has signed unto this on the day first above mentioned in the presence of the Attesting witnesses.

WITNESSES:

1. [signature]
B Janardhana Rao
No 22/4, D V G Road
Basavanagudi B.lore 4

2. [signature]
(ANWAR SHORIFF)
27/7/81 No 7 1st Main Road
Chi...purja B'galo-30

[signature]
VENDOR

Drafted by me.
[signature]
[H.S. Rangadasan]
Advocate R.No.12
Prakash Mutt Building
Tank Bund Road B-9

SUPERINTENDENT OF STAMPS IN KARNATAKA
2 3 JUN 1981
★ BANGALORE ★

No. 1398-1403 Rs. 40=00

Name Sri/Smt. ABDUL SATHAR

Date 27-7-1981

N. S. Nagendragupta

N. S. NAGENDRA GUPTA
'A' Class Stamp Vendor
District Office Building
Bangalore - 560 009

ಖಾತೆ ಬದಲಾವಣೆ ರಿಜಿಸ್ಟರ್

ಜಿಲ್ಲೆ: ಬೆಂಗಳೂರು ಉತ್ತರಹಳ್ಳಿ ಹೋಬಳಿ ಬೆಂಗಳೂರು ತಾಲ್ಲೂಕು

ಕ್ರಮ ಸಂ	ಬದಲಾವಣೆಯ ವಿವರ	ಸರ್ವೆ ನಂ	ಷರಾ
12 82.83	Reg No 2139/81-82 ದಿ/27-7-81 [illegible] 32,000/- I [illegible] No. 419 [illegible] II [illegible] "ಸರಿಯು"	33 3.02 4.50	VA ವರದಿ [illegible] (Sd) VA

Accepted
(Sd) x x x 7
Deputy Thahsildar
Bangalore South Taluk.

Village Accountant
Anjanapura Group Panchayat
Bangalore South Tq.

5 RS

INDIA

पांच रुपये पांच रुपये

FIVE RUPEES FIVE RUPEES

DEED OF DECLARATION

This Deed of Declaration is made and executed on this 11th day of May 1990 by Sri. R. Srikanta Swamy, S/o. Late S.Ramaswamy, aged about 45 years, residing at: No.510, 2nd Link Road, Jayanagar 3rd Block, Bangalore-560 011 as first party and Sri. R.S. Srinivasan, S/o. Late R.S. Seetharamaiah Setty, aged about 45 years residing at No.255, Middle School, Visveswarapuram, Bangalore-560 004 as Second Party.

The undermentioned schedule of property was purchased from Sri. Abdul Sathar S/o. Hussain Sharieff and the Deed was executed in favour of the first party only, vide Doct No. 2139, Vol 1718, Pages 161-163, dated 21-8-81. Since the said schedule of property was purchased with the contribution of half of the share of the second party, the Deed was ought have been executed in favour of co-owners i.e. First and Second parties. But due to unavoidable circumstances the name of the second party was left out. Now it was felt it necessary ~~ak~~ by the first party to make Declaration, declaring that the Second Party also has got equal rights over the property mentioned in the schedule. Therefore both First and Second parties are the co-owners to the schedule property by way of Deed of Declaration made this day as stated above. In future necessary entries in respect of the properties in the Revenue records shall be madein favour of the First and Second Parties.

..2

5 RS

INDIA

पांच रुपये

सत्यमेव जयते

FIVE RUPEES भारत FIVE RUPEES

Page: Two.

This transaction do not falls under the provisions of the notification No. RD 132 ERG 76.

In witness whereof we set our hands on the day, month and year first as said above.

SCHEDULE

Dry Land Survey No.93 of Alahalli Village, Uttarahalli Hobli, Bangalore South Taluk, Bangalore District, measuring 3 (Three) Acres 2 (TWO) Guntas having an assessment of Rs. 4.50 (Rupees Four and paise fifty only) and bounded on the East by: Survey No.101, West by: Survey No. 92 North by: Tar Road (Ahamad Saheb's Land) and South by:Valley.

(R.SRIKANTA SWAMY)
FIRST PARTY

(R.S. SRINIVASAN)
SECOND PARTY.

WITNESS.

1) (SHANKAR)
570, SAJJAN RAO ROAD
V.V. PURAM
BANGALORE-4

(2)
401, 19th 'H' Main,
I 'N' Block
Rajajinagar
B'lore-10

Drafted by:

K. KANDASWAMY, B.COM., BL
ADVOCATE. Roll No. 852/89
No. 72, 2nd Cross, Bashyam Nagar
Sreeramapuram, BANGALORE-21

3
93-94

RTC 189

ಆ.ನಂ. 436/90-91. ತಾ. 11-5-90.

[illegible] S10 [illegible]
[illegible] R. [illegible]
255 [illegible] R.S. [illegible]
[illegible]

ಆದೇಶದಂತೆ.

ಡೆಪ್ಯೂಟಿ ತಹಶೀಲ್ದಾರ್
ಉತ್ತರಹಳ್ಳಿ ನಾಡ ಕಛೇರಿ
ಬೆಂಗಳೂರು ದಕ್ಷಿಣ ತಾಲ್ಲೂಕ್
27/11/93.

ಗ್ರಾ. ಲೆ.
93. 3-02

RTC [illegible]
[illegible]
R.S. [illegible]
[illegible]

S. [illegible]
V.A.
22/11

C.9

[illegible]
7/1/98

[illegible]

ಬೆಂಗಳೂರು ದಕ್ಷಿಣ ತಾಲ್ಲೂಕು
18/03/04

(284) I 3989/99

INDIA NON JUDICIAL

RUPEES 25000

BNG(U)-KNGR / 1997-98 / 00DD 547755

THIS DEED OF ABSOLUTE SALE made and executed on this Nineth day of January one thousand nine hundred and ninetyeight (9-1-1998) at Bangalore, by:

1. Sri R.Srikantaswamy,
   S/o. late Sri G.Ramaswamy,
   Aged about 52 years,
   Residing at No.510,
   19th 'B' Cross,
   Jayanagar III Block,
   Bangalore-560 011.

2. Sri R.S.Srinivasan,
   S/o. late Sri R.S.Seetharamaiah Setty,
   Aged about 52 years,
   Residing at No.20,
   Middle School Road,
   Visvesvarapuram,
   Bangalore-560 004.

hereinafter referred to as the "VENDORS" (which expression shall where the context so admits mean and include their heirs, executors, administrators, Legal representatives and assigns) of ONE PART in FAVOUR OF

..2..

No. 82394-402 25/22
Name R.S. Suryanarayana Setty

Date 8/1/98

(KU)-KNGR / 39 / 1998 / 2-18

For Want of Rs 67500 Paper of Rs 25000 x 1
10000 x 3 of Rs 5000 x 2 1000 x 5 500 x 1
of Residence of S.V. Assessed

H. SAVITHRAMMA
Stamp Vendor
Date 8/1/1998 The Bangalore Advocates' Co-operative Society Ltd

10,000
28
2
20
10050

9/1/98
2-30
R.S. Suryanarayana Setty

Kept pending

Accepted for Registration

ಗುರುತಿಸಿದವರು

K. Honnaiah
Advocate
(GRENKO)
Garudachar Building
Avenue Road,
BANGALORE-560002

00AA 837505

BNG(U)-KNGR / 39 / 1997-98 / ...

first Vendor herein and the name of second vendor was left out though the vendors have jointly purchased the above property by contributing the sale consideration equally. In this regard that on 11.5.1990 the deed of declaration executed between the first and second vendors declaring that both of them having equal right, title and interest over the above property. The said deed of declaration registered as document No.436 of 1990-91, at pages 166-167 Volume 106 of Book-I, in the office of the Sub-Registrar, Kengeri, Bangalore.

II. AND WHEREAS, the Vendors are joint owners in possession and enjoyment of the entire land measuring 3 Acres 2 guntas in Sy.No.93 of [illegible]lahalli village from the date of its purchase, the katha and Pahanies of the said land are in the name of vendors jointly and this land is free from all encumbrances, charges, litigation, minor charges and court attachments. This land was notified by the Bangalore Development Authority for acquisition

...4..

- 1 JAN 1998

No. 82394 402 100/-

Name B. S. Surya Narayana Setty

Date 8/1/98 Stamp Vendor
The Bangalore Advocates'
Co-operative Society Ltd

BNG(U)-KNGR / 37 / 1997-98 / 6-18

00AA 837504

: 2 :

BNG(U)-KNGR / 39 / 1997-98 / 3-1-8

Sri R.S. ...ayana Setty,
S/o. Late Sri R.S. Seetharamaiah Setty,
Aged about 60 years,
Residing at No.3348,
K.R.Road,
Banashankari II Stage,
BANGALORE.

hereinafter referred to as the "PURCHASER" (which expression shall where the context so admits mean and include his heirs, executors, administrators, legal representatives and assigns) of the OTHER PART.

I. WHEREAS, the Vendors are the absolute owners in possession and enjoyment of the agricultural land measuring 3 Acres 02 guntas in Survey Number 93 of Alahalli village, Uttarahalli hobli, Bangalore South Taluk having acquired the same under a registered Sale deed dated 27.7.1981, registered as document No.2139 of 1981-82, at pages 161-163, volume 1719 of Book-I, in the office of the Sub-Registrar, Bangalore South Taluk, Bangalore. The said deed executed in the name of

..3..

- 1 JAN 1998

No. 82394-4024 ... 10.000

Name R. S. Suryanarayana Setty

Date 8/1/98 [illegible]

Sd/- [illegible]

The Bangalore Advocates'

Co-operative Society Ltd.

BNG(U)-KNGR / 39 / 1997-98 / 4518

00AA 837506

BNG(U)-KNGR / 39 / 1997-98 / ...

and subsequently it has been denotified by the Deputy Commissioner(LA) BDA, Bangalore and the same is communicated to the vendors vide his letter Ref: No.BDA/DC(LA)/SLAO/A4KGR/138/89-90, dated 21.11./2.12. of 1989. The copy of the said order is anne-xed to this deed.

III. WHEREAS, the Vendors have divided the land as four bits by forming 10 feet wide roads in middle of the land, East to West and North to South direc-tion as shown in the sketch. Out of 1 acre 3 guntas the Vendors have for their just need and family necessities and improvement of the remaining land agreed to sell the land to an extent of 0-25 (twenty-five) guntas in favour of the purchaser towards South-West corner (morefully described in the schedule here-under and hereinafter referred to as the schedule property) for total sale consideration of Rs.2/-(Rupees two lakhs) lakhs and the purchaser has agreed to purchase the same free from all encumbrances for the said price and the same is evidenced by the agreement of sale dated 25.5.1997 at which time the purchaser has by way of advance paid the sum of Rs.1,50,000/- (Rupees one lakh fifty thousand only) to the Vendors, the receipt whereof the vendors hereby acknowledge and

- 1 JAN 1998

No. 82394-402 10 OTD

Name R.S. Suryanarayana Setty

Date 8/1/98 Stamp Vendor

The Bangalore Advocates' Co-operative Society Ltd.

BNG(U)-KNGR / 39 / 1997-98 / 8-18

5000Rs.

INDIA NON JUDICIAL

५000रु. Rs 5000

सत्यमेव जयते

भारत

पाँच हज़ार रूपये FIVE THOUSAND RUPEES

NG(U)-KNGR/ 39 /1997-98 9-18

(...) though the land in question is self acquired property of Vendors, in order to keep all matters beyond doubt and in order to see that the purchaser get the best clear, marketable title to the schedule property, as a measure of abundant caution, the wife of the vendors and their sons are also made to sign this deed as witnesses in token of their consent for the sale.

NOW THEREFORE THIS DEED OF SALE WITNESSETH:

1. That in pursuance of the said agreement dated 25.5.1997 made between the vendors and purchaser and in consideration of the vendors having received a sum of Rs.1,50,000/- by way of advance from the purchaser at the time of agreement of sale on 25.5.97 and in consideration of the balance amount of Rs.50,000/- (Rupees fifty thousand only) paid by the Purchaser on today to the vendors doth hereby sell, convey, grant, transfer and assign UNTO AND TO THE USE OF THE PURCHASER all the piece and parcel of the Schedule property together with all rights of way, advantages, easements, appurtenances, licenses, and other rights,

...3..

1 2 DEC 1997

No. 82234-402 SOW
Name R.S. Suryanarayana Setty

Date 8/1/98

The Bangalore Advocates'
Co-operative Society Ltd.

BNG(U)-KNGR / 39 / 199899 / 10-18

5000Rs.

INDIA NON JUDICIAL

५000रू. Rs 5000

सत्यमेव जयते

भारत

पाँच हजार रुपये FIVE THOUSAND RUPEES

BNG(U)-KNGR / 39 / 1998-99 / 11-6-98

connected thereto TO HAVE AND TO HOLD the same hereby conveyed and absolutely for ever free from all encumbrances.

2. The vendors have this day put the purchaser in possession of the schedule property and hereby covenants with the purchaser that the title to the schedule property hereby conveyed is good, marketable and subsisting, and no others have any right over the same and there is no attachment, claims from others, minor interests, mortgages, tenancy rights, or liability for payment of any maintenance or claim for arrears due to the Government or proceedings for acquisition or lispendens in regard to the schedule property and the rates and taxes payable in respect of the same are paid upto date and in all and that purchaser shall henceforth own, possess and enjoy the Schedule property peacefully without any claim or interruption either from the vendors or anybody claiming through them.

..7..

12 DEC 1997

No. 82394-402 500
Name R. S. Suryanarayana Setty.

Date 8/1/98
The Bangalore Advocates' Co-operative Society Ltd.

BNG(U)-KNGR / 39 / 1997-98 / 12-18

1000Rs.

INDIA NON JUDICIAL

१000रु.　Rs 1000

सत्यमेव जयते

भारत

एक हजार रुपये　ONE THOUSAND RUPEES

ENG(U)-KNGR / 39 / 1997-98 / 1-7-1-8

3. The vendors further covenant with the purchaser that in case any dispute or claim arises respecting the schedule property or any part thereof regarding the title and possession of the vendors, the vendors shall have them cleared at their own cost and in case the purchaser is put to any loss, expenses, or inconvenience on account of any claim or dispute, the vendors shall reimburse and compensate the purchaser against the same.

4. The vendors have also given their consent in favour of the purchaser for katha transfer, in respect of the schedule property in his name.

5. The vendors have retained the original sale of the entire land since they are holding the major part of the land with them and they undertake to produce the same anywhere as and when required by the purchaser to clarify the title of the schedule property. However, in pursuance of this deed of absolute sale the vendors have this day delivered to the purchaser all the certified copy of the title deeds and references in their possession in relation to the schedule property

- 1 JAN 1998

No. 82394-MO2 1000
Name R. S. Suryanarayana Setty

Date 8/1/98
The Bangalore Advocates'
Co-operative Society Ltd.

BNG(U)-KNGR / 39 / 1998-98 / 14-18

1000 Rs.

BNG(U)-KNGR / 39 / 1998-99 / 15648

and have agreed that they shall at all times and at the cost of the purchaser do and execute and cause to be done and execute all such acts, deeds and things and documents as may be found necessary for more perfectly assuring full and perfect title and possession to the purchaser respecting the schedule property.

6. There are two 40 feet wide roads in the middle and across of the land, bifurcating between the schedule land and the land retained by the vendors which is shown in Yellow colour in the SKETCH. This 40 feet roads shall be a common roads for the use of both the vendors and the purchaser, and both shall have a right to use this common road without the interference of the other. So also there is a Borewell in the above land and it shall be common for all. Though the sale consideration is Rs.3/- lakhs, the schedule property is valued at Rs.5/- lakhs for the purpose of registration.

..9..

- 1 JAN 1998

No. 82394-402 ... 1000-

Name R.S. Suryanarayana Setty

Date 8/1/98

LNG(U)-KNGR / 39 / 1998-99 / 16-18

500Rs.

BNG(U)-KNGR / 39 / 1997-98 / 1778

SCHEDULE

Agricultural land measuring 0-25 (twentyfive) guntas towards South-West corner in Sy.No.93 of Alahalli village, Uttarahalli hobli, Bangalore South Taluk, Bangalore, ~~and~~ bounded on the:-

East by: Land retained by the Vendors in Sy.No.93 of Alahalli

West by: Thimma's land in Sy.No.92

North by: Land retained by the vendors in in Sy.No.93 of Alahalli, and

South by: Road

IN WITNESS WHEREOF the VENDORS have executed and registered this DEED OF ABSOLUTE SALE and signed on the day, month and year first above written in the presence of the attesting witnesses.

WITNESSES:

1. Uma Shankar Swamy
2. Vasanthra Sree
3. [signature]

1. [signature]
2. [signature]

VENDORS

Drafted & Identified by:

[signature]

K. Honnaiah
Advocate
(GRENKO)
Garudachar Building
Avenue Road,
BANGALORE-560...

13 DEC 1997

S2341-1102 SW
R.S. Suryanarayana
Setty.

8/1/98

B:IG(U)-KNGR / 39 / 1998-99 / 1-8-18

Regd. as Doct. No. 39 /1998-99
Dated 11/6/98
Registrar
Kengeri-Bangalore (U) Dist.

ಈ ದಸ್ತಾವೇಜನ್ನು ....
ಸಿ.ಡಿ. ಯಲ್ಲಿ ದಾಖಲಿಸಲಾಗಿದೆ.

ಉಪನೋಂದಣಾಧಿಕಾರಿಗಳು
ಕೆಂಗೇರಿ

01003895

3
98-99

RTC P NO
0363665

ಎ.ಕೆ.ಆರ್.ನಂ. 34/98-99 ...

ಬೆಂಗಳೂರುನಗರ, ಜಯನಗರ 3ನೇ ಬ್ಲಾಕ್ 19ನೇ 'ಬಿ' ಕ್ರಾಸ್, ನಂ. 510 ರಲ್ಲಿ ವಾಸ ಮಾಡಿಕೊಂಡಿರುವ S. ರಾಮಸ್ವಾಮಿಯವರ ಮಗ R. ಶ್ರೀಕಂಠಸ್ವಾಮಿ. ಮತ್ತು. ಬೆಂಗಳೂರು ವಿಶ್ವೇಶ್ವರ ಪುರಂ. ಮಲ್ಲೇಶ್ವರಂ ರಸ್ತೆ, ನಂ.20 ರಲ್ಲಿ ವಾಸವಾಗಿರುವ R.S. ಸೀತಾರಾಮಯ್ಯಶೆಟ್ಟಿ ರವರ ಮಗ R.S. ಶ್ರೀನಿವಾಸನ್ ರವರುಗಳಿಂದ.

ಬೆಂಗಳೂರುನಗರ, ಬನಶಂಕರಿ 2ನೇ ಸ್ಟೇಜ್. K.R. ರಸ್ತೆ. ನಂ. 3348 ರಲ್ಲಿ ವಾಸವಾಗಿರುವ ಲೇಟ್ R.S. ಸೀತಾರಾಮಯ್ಯನವರ ಮಗ R.S. ಕೃಷ್ಣಮೂರ್ತಿ ಶೆಟ್ಟಿ ರವರಿಗೆ. ಶುದ್ಧ ಕ್ರಯದ ಮೂಲಕ ಖಾತೆ ದಾಖಲೆ.

93 ಸೈಟ್ 0-25.

ಖಾತೆಗೆ ಬರೆದಿದೆ
ಶಾನುಭೋಗರಿಗೆ
M. [signature] 9/7/98
ಉಪ - ತಹಶೀಲ್ದಾರ್
ನಾಡ ಕಛೇರಿ, ಉತ್ತರಹಳ್ಳಿ ಹೋಬಳಿ
ಬೆಂಗಳೂರು ದಕ್ಷಿಣ ತಾಲ್ಲೂಕು

ನಿಯಮ ನಂ.21-ಎ. ಪ್ರಚಾರ ಪಡಿಸಿದೆ. 30 ದಿನಗಳು ಕಳೆದಿರುತ್ತೆ. ತಂಟೆ ತಕರಾರು ಬಂದಿಲ್ಲ. ಕ್ರಯದಾರರು, ಶಿರಸ್ತೇದಾರ್, ನಾಡಕಛೇರಿ, ತಾಲ್ಲೂಕು ಕಛೇರಿ ಸ.ನಂ. 224/2 ರ ಸೈಟ್ 1-ಎಕರೆ ಜಮೀನಿನ ... 79/A,B ಕಾಲಂಗೆ ಬರುವುದಿಲ್ಲ. ಸದರಿ ಜಮೀನು ಪರಿಶಿಷ್ಟ ಜನಾಂಗದವರ ಜಮೀನಾಗಿರುವುದಿಲ್ಲ. P.T.C.L ಕಾಯ್ದೆಗೆ ಬರುವುದಿಲ್ಲ. ... ಇನಾಂ ... ಸರ್ಕಾರಿ ... ಜಮೀನು ... ಕ್ರಯದಾರರ ಹೆಸರಿಗೆ ಖಾತೆ ಮಾಡಬಹುದಾಗಿರುತ್ತದೆ.

[signature]
ಗ್ರಾಮ ಲೆಕ್ಕಾಧಿಕಾರಿ
ಉತ್ತರಹಳ್ಳಿ ವೃತ್ತ, ಉತ್ತರಹಳ್ಳಿ, ಹೋಬಳಿ
ಬೆಂಗಳೂರು ದಕ್ಷಿಣ ತಾಲ್ಲೂಕು

[signature] 1/4

ತಹಶೀಲ್ದಾರರ ಪರವಾಗಿ
ಬೆಂಗಳೂರು ದಕ್ಷಿಣ ತಾಲ್ಲೂಕು
ಬೆಂಗಳೂರು
12/04/04

ತಹಶೀಲ್ದಾರ್ ಕಛೇರಿ ... ಬೆಂಗಳೂರು ದಕ್ಷಿಣ ತಾಲ್ಲೂಕು
ಸಂ: ....
ದಿನಾಂಕ: ....

Form/W/PE

KNGR / 8530 / 1998-99 00BB 900425

SALE DEED

THIS DEED of absolute sale of agricultural land made and executed on this the 01st day of December 1998 at Bangalore by

1. Sri. R. SRIKANTASWAMY,
Son of Late Sri. S. Ramaswamy,
Aged about 53 years,
Residing at No.510,
19th 'B' Cross,
Jayanagar III Block,
BANGALORE - 560 011,

2. Sri. R.S. SRINIVASAN,
Son of Late R.S. Seetharamaiah Setty,
Aged about 52 years,
Residing at No.20,
Middle School Road,
Visveswarapuram,
BANGALORE - 560 004,

hereinafter referred to as 'VENDORS' which term shall wherever the context so requires and admits mean and include their respective heirs, executors, administrators, legal representatives, assigns etc., of the ONE PART and in favour of

Sri. R.S. RAJARATHNA SETTY,
Son of Late R.S. Seetharamaiah Setty,
Aged about 62 years,
Residing at "KIRAN" No.3,
15th Cross, J.P. Nagar 5th Phase,
BANGALORE - 560 078,

hereinafter referred to as the 'PURCHASER' which term shall wherever the context so requires and his heirs, legal representatives, administrators, assigns etc., of the Other Part.

2 0 NOV 1998

No. 75704-12 Rs. 15000/-
Name R. S. Rajarathna Setty
Date 30.11.98 Stamp Vendor
The Bangalore Advocates'
Co-operative Society Ltd

For Want of Rs. 67500/- papers of Rs. 15000/- 4
5000/- 1 of Rs. 1000/- of Rs. 500/- 3
.... of Rs. .... of Rs. .... 9 Sheets are issued

D. A. H. U.
Stamp Vendor
Date 30.11.98 The Bangalore Advocates'
Co-operative Society Ltd.

1998 DEC 17

ಎರಡು ಗಂಟೆ 2.30 ರಿಂದ 3.00

ಕೆಳಗಿನಂತೆ

ರೂ.	ಪೈ.
10000	
100	
25	
25	
10150	

R. S. ರಾಜರತ್ನ ಶೆಟ್ಟಿ

ರಿಂದ ದಾಖಲಾಗಲ್ಪಟ್ಟಿತು.

R. S. Rajarathna Setty

ಬರೆದು ಕೊಟ್ಟವರಾಗಿ ಒಪ್ಪಿಕೊಂಡಿರುತ್ತಾರೆ

K. Senthil Swamy Hema Srikanta Swamy

Vasantha Sree

KNGR / 8559 / 1998-99

ದಿನಾಂಕ 21-1-1999 ರಂದು ES 30/98 ...

2/1/99

ಹಿರಿಯ ಉಪನೋಂದಣಾಧಿಕಾರಿ

ಹಿರಿಯ ಉಪನೋಂದಣಾಧಿಕಾರಿ

ಗುರುತಿಸುವವರ
R. N. SURESH
No. 19, 4th Block

ಹಿರಿಯ ಉಪನೋಂದಣಾಧಿಕಾರಿ

15000रु. भारतीय गैर न्यायिक 15000रु.

INDIA NON JUDICIAL

पन्द्रह हजार रुपये

RUPEES FIFTEEN THOUSAND

सत्यमेव जयते

Rs.15000 भारत INDIA Rs.15000

00BB 900426

WHEREAS the Vendors as the absolute owners in possession and enjoyment of the agricultural land measuring 3 acres 2 Guntas in Sy.No.93 of Alahalli Village, Uttarahalli Hobli, Bangalore South Taluk, Bangalore, having purchased the same from its owners Abdul Sattar, Son of Hussain Sharieff, under a Regd.Sale Deed dt:27.07.1981, registered as No.2139 fo 1981-82, Book I, Vol.1718, Pages 161 to 163 in the Office of the Sub-Registrar, Bangalore South Taluk, Bangalore and whereas the above said sale deed was executed in favour of the 1st Vendor herein and the name of the 2nd Vendor was left out of inadvertence though both the Vendors jointly purchased the abovesaid property by contributing the sale consideration equally and in this behalf on 11.05.1990, a deed of declaration was executed between the 1st and 2nd Vendors declaring that both the Vendors have equal right title and interest in the property purchased in the name of the 1st Vendor and the said deed of

2 0 NOV 1998

No. 25704-12 Rs. 15000/-
Name R. S. Rajarathna setty

Date 30.11.98 Stamp Vendor
The Bangalore Advocates'
Co-operative Society Ltd

URBAN-KNGR / 8530 / 1998-99 / 4-48

15000रु. भारतीय गैर न्यायिक 15000रु.

INDIA NON JUDICIAL

पन्द्रह हजार रुपये

RUPEES FIFTEEN THOUSAND

सत्यमेव जयते

Rs.15000 भारत INDIA Rs.15000

00BB 900427

declaration came to be registered as document No.436 of 1990-91, Book I, Vol.106, Pages 166-167 in the Office of the Sub-Registrar, Kengeri, Bangalore.

AND WHEREAS the Vendors are joint owners in possession and enjoyment of the entire land measuring 3 acres 2 Guntas in Sy.No.93 of Alahalli Village eversince the date of purchase and the Khatha and the RTC's of the said land stand in the name of the VENDORS jointly and whereas the said land being their absolute and self acquired property free from encumbrances and is not subject to any acquisition as the Bangalore Development authority denotified the above said property from acquisition vide the endorsement No.BDA/DC(LA)/SLAO/A4 PR/138/89-90, dt:21.11./2.12.1989 issued by the Spl.Dy.Commissioner (LA/BDA Bangalore) and whereas the VENDORS have divided the said land into 4 bits by forming 40'vide Roads and middle of the land East to

2 0 NOV 1998

No. 25704 - 12 Rs. 15000/-

Name R. S. Rajarathna Setty

Date 30.10.98 Stamp Vendor

The Bangalore Advocates'

Co-operative Society Ltd.

15000रु. भारतीय गैर न्यायिक 15000रु.

INDIA NON JUDICIAL

पन्द्रह हज़ार रुपये

RUPEES FIFTEEN THOUSAND

सत्यमेव जयते

Rs.15000 भारत INDIA Rs.15000

00BB 900428

West and North to South direction as shown in the sketch and whereas out of the abovesaid extent of 3 acres 2 guntas The Vendors have sold an extent of 25 guntas of land to One Sri. R.S. SURYANARAYANA SETTY, residing at No.3348, K.R. Road, Banashankari II Stage, Under a regd. sale deed dated 09.01.1998, registered as No.39/98-99 in the Office of the Sub-Registrar, Kengeri, Bangalore for their just need and family necessities and for improvement of the remaining land have resolved to sell another extent of 25 guntas in favour of the Purchaser morefully described in the schedule hereunder and hereinafter referred to as SCHEDULE PROPERTY for a total sale consideration of Rs.2 Lakhs to which the Purchaser has agreed to purchase.

2 0 NOV 1998

SI. No. 75704-12 Rs. 15000/-

Name R. S. Rajarathna setty

Date 30.11.98 Stamp Vendor

The Bangalore Advocates'

Co-operative Society Ltd.

5000Rs.

KNGR / 8530 / 1998-99 /

NOW THIS DEED WITNESSETH:

In consideration of the payment of a sum of Rs.2 Lakhs paid by the Purchaser to the Vendor in cash this day, the receipt of which the Vendor hereby acknowledge, in the presence of the witnesses to this deed, the Vendors hereby sell convey grant transfer assign and make over by way of absolute sale to the Purchaser, all that piece and parcel of 25 guntas of Agricultural land being the portion of Sy.No.93, of Alahalli village, Uttarahalli Hobli, Bangalore South Taluk, Bangalore, being the Schedule Property with all easementary rights water courses, appurtenances drains trees licences etc., and have placed the Purchaser in physical and actual possession of the Schedule Property this day, as per the true intent of this deed. Though the Market value of the land sold under this deed is Rs.5 Lakhs as per the Government Valuation the Vendors have sold the same for Rs.2 Lakhs but they have paid Stamp Duty for Rs.5 Lakhs.

No. 75704-12 Rs. 5000

Name R. S. Rajarathna setty

Date 30.11.98 Stamp Vendor

The Bangalore Advocates'

Co-operative Society Ltd

1000Rs.

INDIA NON JUDICIAL

१000रु. Rs 1000

सत्यमेव जयते

भारत

एक हज़ार रुपये ONE THOUSAND RUPEES

THE Vendors have this day delivered to the Purchaser copy of the Regd. Sale Deed dated:27.07.1981 executed in favour of the 1st Vendor referred to above. Copy of the endorsement issued by the Bangalore Development Authority on 21.11./2.12.1989. Copy of the declaration dt:11.05.1990 made between the Vendors. Copy of the MUTATION REGISTER Form No.11, bearing No.3/93-94 and RTC No.189, Tax paid receipt dt: 26.11.1998 all relating to the title of the Vendors to the Schedule Property conveyed under this deed. The Vendors hereby assure the Purchaser that the Schedule Property is their self acquired and absolute Property and the same is now subject to any lease mortgage partition right maintenance right surety liability acquisition proceedings Minor's interest arrears of taxes acquisition proceedings etc., and the Vendors are not a

24 NOV 1998

No. 75704-12 Rs. 1000/-
Name R. S. Rajarathna setty

Date 30.11.98 Stamp Vendor
The Bangalore Advocates'
Co-operative Society Ltd.

(U)-KNGR / 85.30/1998-99

500Rs.

INDIA NON JUDICIAL

५०० रु. Rs 500

सत्यमेव जयते

भारत

पाँच सौ रुपये FIVE HUNDRED RUPEES

78630 A 9 13-1-8

party to any act or deed by which they are prevented from dealing in the Schedule Property in the manner appearing herein.

The Borewell water is to be shared by all the 4 people namely the Vendors Sri. Suryanarayanasetty and the Purchaser which is in the South East Corner of Sy.No.93.

The entrance road to the remaining land of the Vendors is allowed between the Purchaser's land of 25 guntas and Sri. R.S. Suryanarayanasetty's land 25 guntas. The BDA has exempted this land from acquisition vide letter dated : 21.11.1998.

The Vendors undertake to execute any other deed/deeds or documents at the cost of the Purchaser for morefully and perfectly conveying the Schedule Property in favour of purchaser.

6 NOV

25704 : 12 Rs. 500/-
Name R. S. Rajarathna setty

Date 30.11.98 Stamp Vendor
The Bangalore Advocates
Co-operative Society Ltd.

8530 8-9-14-18

500Rs.

INDIA NON JUDICIAL

५००रु.

Rs 500

सत्यमेव जयते

भारत

पाँच सौ रुपये FIVE HUNDRED RUPEES

The Vendors hereby undertake to indemnify the Purchaser in the event of the Purchaser suffering any loss on account of any claim being preferred by any persons contrary to the assurances made herein.

SCHEDULE

Portion of Agricultural land measuring 25 guntas towards south east corner in Sy.No.93, of Alahalli village, Uttarahalli Hobli, Bangalore South Taluk, Bangalore and bounded on the

EAST BY : Sy.No.101,

WEST BY : R.S. Suryanarayanasetty's Land measuring 25 guntas in Sy.No.93,

NORTH BY : Remaining land of the Vendors,

SOUTH BY : Tar Road,

8 NOV 1998

No. 75704-12 Rs. 500/-
Name R. S. Rajarathna setty

Date 30.11.98 Stamp Vendor
The Bangalore Advo...
Co-operative Soci...

8830 89 26-18

500Rs.

8530 [illegible]

IN WITNESS WHEREOF, the Vendors above named have set their hands to this deed the day month and year first above written.

WITNESSES:

1) [signature]
(R A JANARDHAN)
816/E, 16th Cross
7th Block West
Jayanagar
Bangalore-82

2) [signature]
(N NAGARAJ)
No 112/1 28th Cross
16th Main [illegible] Block
Jayanagar [illegible]

VENDORS

1) [signature]

2) [signature]

CONSENTING WITNESSES:

Meera Srikantaswamy.
1. MEERA SRIKANTASWAMY,
Wife of R. Srikantaswamy.

[signature]
2. ~~S. ASHWIN,~~
~~Son of R. Srikantaswamy,~~

Vasantha Sree.
3. VASANTHA SREE,
Wife of R.S. Srinivasan.

Drafted by
B Mundar
Advocate

B. S. Sundar Raj
ADVOCATE
BALEPET, BANGALORE-53.
Res. Ph. No. 72036

26 NOV 1998

25704-12 500/-

R. S. Rajarathna Setty

30.11.98

8530 8-9 18-19

Regd. as Doct. No. 8530/1998-99

Dated 9/2/99

Kengeri-Bangalore (U) Dist.

ಈ ದಸ್ತಾವೇಜನ್ನು ...ನೇ

ಸಿ.ಡಿ. ಯಲ್ಲಿ ದಾಖಲಿಸಲಾಗಿದೆ.

ಹಿರಿಯ ಉಪನೋಂದಣಾಧಿಕಾರಿಗಳು

ಕೆಂಗೇರಿ

ನಮೂನೆ ೧೨

ಹಕ್ಕು ಬದಲಾವಣೆ ವಹಿ (ಮ್ಯುಟೇಷನ್ ರಿಜಿಸ್ಟರ್)

4

ನಿಯಮಗಳು - ೪೬ ಮತ್ತು ೬೪

ಗ್ರಾಮ - ಶಿಲಹಳ್ಳಿ (ಅಗತ್ಯ ಕಂಡಿಕೆ ನೋಡಿ) ಹೋಬಳಿ - ಬೇಗೂರು ತಾಲ್ಲೋಕು - ಬೆಂ. ದಕ್ಷಿಣ

ನಮೂನೆಯ ಕ್ರಮ ಸಂಖ್ಯೆ	ಹಕ್ಕನ್ನು ಪಡೆದ ರೀತಿ	ಬಾಧಿತವಾದ ಸರ್ವೆ ನಂ. ಮತ್ತು ಉಪ-ವಿಭಾಗ ನಂ.	ತಪಾಸಣೆ ಮಾಡುವ ಅಧಿಕಾರಿಯ ಚಿಕ್ಕ ರುಜು ಅಥವಾ ಷರಾ
೧	೨	೩	೪
7 98-99 RTC No 036365	S.R.O. NO. 8530/98-99 ತಾ॥ 1-12-98 ರಂತೆ ಬೆಂಗಳೂರು ಸಿಟಿ, ಜಯನಗರ, 3ನೇ ಬ್ಲಾಕ್, 19ನೇ 'ಬಿ' ಕ್ರಾಸ್, ಮನೆ ನಂ. 510 ರಲ್ಲಿ ವಾಸವಾಗಿರುವ ಲೇಟ್ ಶ್ರೀ ಎ. [illegible] ರವರ ಮಗ R. [illegible] ಮತ್ತು ಬೆಂಗಳೂರು ಸಿಟಿ, ವಿಶ್ವೇಶ್ವರಪುರಂ, [illegible] ಮನೆ ನಂ. [illegible] ರಲ್ಲಿ ವಾಸವಾಗಿರುವ ಲೇಟ್ R.S. ಸೀತಾರಾಮಯ್ಯಶೆಟ್ಟಿ ರವರ ಮಗ S.R. ಶ್ರೀನಿವಾಸನ್ ರವರುಗಳಿಂದ - ಬೆಂಗಳೂರು ಸಿಟಿ, ಜೆ.ಪಿ. ನಗರ, 5ನೇ ಫೇಸ್ 15ನೇ ಕ್ರಾಸ್, ನಂ. 3. [illegible] ಮನೆ ಯಲ್ಲಿ ವಾಸವಾಗಿರುವ ಲೇಟ್ R.S. ಸೀತಾರಾಮಯ್ಯ ಶೆಟ್ಟಿ ರವರ ಮಗ R.S. ರಾಜರತ್ನ ಶೆಟ್ಟಿ ರವರ ಹೆಸರಿಗೆ ಖಾತೆ ದಾಖಲ್.	ಸ.ನಂ. [illegible] 93 [illegible] [illegible] M- [illegible] 7/7/99 ಉಪ - ತಹಶೀಲ್ದಾರ್ [illegible] ರಾಜಸ್ವ ನಿರೀಕ್ಷಕರು, ಬೇಗೂರು ಹೋಬಳಿ ಬೆಂಗಳೂರು ದಕ್ಷಿಣ ತಾಲ್ಲೂಕು	V.A. Report - RTC ಯಂತೆ [illegible] ಮೂಲ ಖಾತೆದಾರರು [illegible] ಸ.ನಂ. 224/2 ರಲ್ಲಿ ಒಂದು ಎಕರೆ ಜಮೀನಿನ [illegible] 79/A,B [illegible] ಮಾಡಬಹುದಾಗಿರುತ್ತದೆ. [signature] ಅಧಿಕಾರಿ [illegible] ಬೆಂಗಳೂರು ದಕ್ಷಿಣ ತಾಲ್ಲೂಕು ತಹಶೀಲ್ದಾರರ ಪರವಾಗಿ ಬೆಂಗಳೂರು ದಕ್ಷಿಣ ತಾಲ್ಲೂಕು [signature]

Form W/95

ನಮೂನೆ 12

ಮ್ಯುಟೇಷನ್ ರಿಜಿಸ್ಟರ್ ಪ್ರತಿ

ನಿಯಮ 46

(41 ನೇ ಖಂಡಿಕೆ ನೋಡಿ)

ದಿನಾಂಕ: 08/09/2004
ಪುಟ ಸಂಖ್ಯೆ : 1

ಮೂಲ : ಸಬ್ ರಿಜಿಸ್ಟರ್ ನೊಂದಣಿ
ಬದಲಾವಣೆ ರೀತಿ : ಶಿಲುವರಿಕೆ ಬೀಟ
ಸ್ವಾಧೀನತೆ ರೀತಿ : ಕ್ರಯ
ನೋಂದಣಿ ಸಂಖ್ಯೆ : 10984/04-05
ನೋಂದಣಿ ದಿನಾಂಕ : 24/06/2004

ಜಿಲ್ಲೆ : ಬೆಂಗಳೂರು
ತಾಲ್ಲೂಕು : ಬೆಂಗಳೂರು ದಕ್ಷಿಣ
ಹೋಬಳಿ : ಉತ್ತರಹಳ್ಳಿ -1
ಗ್ರಾಮ : ಆಲಹಳ್ಳಿ

ವಹಿವಾಟಿನ ವರ್ಷ : 2004-2005
M.R. ಸಂಖ್ಯೆ : 1/2004-2005

(ವಿಸ್ತೀರ್ಣ ಎಕರೆ ಮತ್ತು ಗುಂಟೆಗಳಲ್ಲಿ)

ಬದಲಾವಣೆಯಾದ ಸರ್ವೆ ಮತ್ತು ಹಿಸ್ಸಾ ನಂ.	ಹಕ್ಕು ಬದಲಾವಣೆ ಮಾಡಿದವರು	ವಿಸ್ತೀರ್ಣ	ಹಕ್ಕು ಬದಲಾವಣೆ ಪಡೆದವರು	ವಿಸ್ತೀರ್ಣ	ತೆರಿಗೆ ಆದಿದಾಗಿ ರೂಬು/ಪೈಸಾ
93 / * / *	R.ಶ್ರೀಕಂಠಸ್ವಾಮಿ ಬಿನ್ ರಾಮಸ್ವಾಮಿ	1.32.00.00	ಸಿ.ವಿ.ಜಯರಾಂ ಬಿನ್ ಲೇಟ್ I ಸಿ.ಕೆ ವೆಂಕಟಾಚಲಯ್ಯ	3.02.00.00	
	R.S.ಶ್ರೀನಿವಾಸನ್ ಬಿನ್ ಆರ್.ಎಸ್. ಸೀತಾರಾಮಯ್ಯಶೆಟ್ಟಿ	ಮೇಲಿನ ಜಂಟಿ	ಸಿ.ವಿ.ವಸಂತಕುಮಾರ್ ಬಿನ್ ಲೇಟ್ I ಸಿ.ಕೆ.ವೆಂಕಟಾಚಲಯ್ಯ	ಮೇಲಿನ ಜಂಟಿ	
	R S ಸೂರ್ಯ ನಾರಾಯಣ ಶೆಟ್ಟಿ ಬಿನ್ R S ಸೀತಾರಾಮಯ್ಯ ಶೆಟ್ಟಿ	0.25.00.00	ಸಿ.ವಿ.ಸೋಮಶೇಖರ್ ಬಿನ್ ಲೇಟ್ I ಸಿ.ಕೆ.ವೆಂಕಟಾಚಲಯ್ಯ	ಮೇಲಿನ ಜಂಟಿ	
	ಆರ್. ಎಸ್. ರಾಜರತ್ನ ಶೆಟ್ಟಿ ಬಿನ್ ಆರ್ ಎಸ್. ಸೀತಾರಾಮಯ್ಯ ಶೆಟ್ಟಿ	0.25.00.00			

ಮ್ಯುಟೇಶನ್ ಆದೇಶದ ದಿನಾಂಕ : 01/09/2004
ಮ್ಯುಟೇಶನ್ ಆದೇಶದ ವಿವರ : ರಿ.ನಂ 10984/04-05 ದಿನಾಂಕ 24/6/04 ರಂತೆ ರೂ 1000000/- ಗಳಿಗೆ ಕ್ರಯ : 1. ಆರ್.ಶ್ರೀಕಂಠಸ್ವಾಮಿ ಬಿನ್ ರಾಮಸ್ವಾಮಿ 2. ಆರ್.ಎಸ್.ಶ್ರೀನಿವಾಸ ಬಿನ್ ಆರ್.ಎಸ್.ಸೀತಾರಾಮಯ್ಯಶೆಟ್ಟಿ 3.ಆರ್.ಎಸ್.ಸೂರ್ಯನಾರಾಯಣಶೆಟ್ಟಿ ಬಿನ್ ಆರ್. ಎಸ್.ಸೀತಾರಾಮಯ್ಯಶೆಟ್ಟಿ 4. ಆರ್.ಎಸ್.ರಾಜರತ್ನಶೆಟ್ಟಿ ಬಿನ್ ಆರ್.ಎಸ್.ಸೀತಾರಾಮಯ್ಯಶೆಟ್ಟಿ ಇವರುಗಳಿಂದ 1) ಸಿ.ವಿ.ಜಯರಾಂ ಬಿನ್ ಲೇಟ್ ಸಿ.ಕೆ.ವೆಂಕಟಾಚಲಯ್ಯ 2) ಸಿ.ವಿ.ವಸಂತಕುಮಾರ್ ಬಿನ್ ಲೇಟ್ ಸಿ.ಕೆ.ವೆಂಕಟಾಚಲಯ್ಯ ಹಾಗೂ 3) ಸಿ.ವಿ.ಸೋಮಶೇಖರ್ ಬಿನ್ ಲೇಟ್ ಸಿ.ಕೆ.ವೆಂಕಟಾಚಲಯ್ಯ ಇವರುಗಳಿಗೆ ಜಂಟಿಯಾಗಿ ಖಾತೆ ದಾಖಲ್. ಸ ನಂ 93 ವಿಸ್ತೀರ್ಣ 3-ಎ-02 ಗುಂಟೆ.

ಹಿಂಕ 23/7/04 ರಂದು ನಮೂನೆ 21 ನ್ನು ಪ್ರಚುರಪಡಿಸಿರುತ್ತೆ.

ಖಾತೆದಾರರು ಕ್ರಯಮಾಡಿರುತ್ತಾರೆ. ನಮೂನೆ 21 ರಂತೆ ತಕರಾರು ಬಂದಿರುವುದಿಲ್ಲ. ಮ್ಯುಟೇಷನ್ ಅಂಗೀಕರಿಸಬಹುದು. ಸಹಿ/- 25/8/04 ಗ್ರಾಮಲೆಕ್ಕಾಧಿಕಾರಿ, ಅಂಜನಾಪುರ

ವೃತ್ತ, ಉತ್ತರಹಳ್ಳಿ ಹೋಬಳಿ, ಬೆಂಗಳೂರು ದಕ್ಷಿಣ ತಾಲ್ಲೂಕು. ಅಂಗೀಕರಿಸಿದೆ.
ಸಹಿ/- 1/9/04 ರಾಜಸ್ವ ನಿರೀಕ್ಷಕರು, ನಾರಕ್ಕ ವೃತ್ತ, ಬೆಂಗಳೂರು ದಕ್ಷಿಣ ತಾಲ್ಲೂಕು

ಮೊಕ್ಕಾಂ : ಬೆಂಗಳೂರು ದಕ್ಷಿಣ
ತಾರೀಖು : 22/07/2004

ಸಹಿ/-
ರಾಜಸ್ವ ನಿರೀಕ್ಷಕರು

ದೃಢೀಕೃತ ಪ್ರತಿ

(ರಶೀದಿ ಸಂಖ್ಯೆ 49769 ದಿನಾಂಕ 08/09/2004 ಮೊತ್ತ 15.00)

ಗ್ರಾಮ ಲೆಕ್ಕಿಗರು

ಗ್ರಾಮ ಲೆಕ್ಕಾಧಿಕಾರಿ
ಗಣಕ ಕೇಂದ್ರ
ಬೆಂಗಳೂರು ದಕ್ಷಿಣ ತಾಲ್ಲೂಕು
ಬೆಂಗಳೂರು

ಮ್ಯುಟೇಶನ್ ಪ್ರತಿ

ಮೂಲ : ತಹಸೀಲ್ದಾರ್ ರ ಆದೇಶ
ಬದಲಾವಣೆ ರೀತಿ : ಕಂದಾಯ ಕೋರ್ಟ ಆದೇಶ
ಸ್ವಾಧೀನತೆ ರೀತಿ : ಪಹಣಿ ಬದಲಾವಣೆ
ಆದೇಶ ಸಂಖ್ಯೆ : RRT(1)CR 977/03-04
ಆದೇಶ ದಿನಾಂಕ : 10/10/2003

ಜಿಲ್ಲೆ : ಬೆಂಗಳೂರು
ತಾಲ್ಲೂಕು : ಬೆಂಗಳೂರು ದಕ್ಷಿಣ
ಹೋಬಳಿ : ಉತ್ತರಹಳ್ಳಿ -1
ಗ್ರಾಮ : ಆಲಹಳ್ಳಿ

ವಹಿವಾಟಿನ ವರ್ಷ : 2003-2004
M.R. ಸಂಖ್ಯೆ : 3

ಈಗಿನ ಸರ್ವೆ ನಂಬರಿನ ವಿವರ

(ವಿಸ್ತೀರ್ಣ ಎಕರೆ ಮತ್ತು ಗುಂಟೆಗಳಲ್ಲಿ)

ಸರ್ವೆ ನಂಬರು	ಬೇತುವಾರು ವಿಸ್ತೀರ್ಣ ವಿವರ		ಭೂ ಕಂದಾಯ ವಿವರ		ಪಟ್ಟಾ	ಮಣ್ಣಿನ ನಮೂನೆ	ಷರಾ
/*/*	ಒಟ್ಟು	3.02.00.00	ಕಂದಾಯ	3.85	ಸರ್ಕಾರಿ	ಕೆಂಪು	
	ಖರಾಬ್ (ಅ)	0.00.00.00	ಜೂಡಿ	0			
	ಖರಾಬ್ (ಬ)	0.00.00.00	ಸೆಸ್ಸು	0			
			ನೀರಿನ ದರ	0			

ಸರ್ವೆ ನಂಬರಿನಲ್ಲಿ ಸ್ವಾಧೀನದಾರರು ಮತ್ತು ಅವರ ವಿಸ್ತೀರ್ಣ

ಸರ್ವೆ ನಂಬರು	ಸ್ವಾಧೀನದಾರರ ಹೆಸರು	ಸ್ವಾಧೀನದಾರರ ವಿಸ್ತೀರ್ಣ	ಖಾತೆ ನಂಬರು	ಸ್ವಾಧೀನತೆಯ ರೀತಿ	ಹಕ್ಕುಗಳು	ಋಣಗಳು	ಸ್ಥಿತಿ
1/*/*	R.ಶ್ರೀಕಂಠಸ್ವಾಮಿ ಬಿನ್ ರಾಮಸ್ವಾಮಿ	1.32.00.0096		ಕ್ರಯ MR 3/93 94 RG NO 2139/81 82			ಬದಲಿಸಿದೆ
	R.S.ಶ್ರೀನಿವಾಸನ್	ಮೇಲಿನ ಜಂಟಿ 0					ಬದಲಿಸಿದೆ
	R S ಸೂರ್ಯ ನಾರಾಯಣ ಶೆಟ್ಟಿ ಬಿನ್ R S ಸೀತಾರಾಮಯ್ಯ ಶೆಟ್ಟಿ	0.25.00.0096		MR 3/98-99			ಬದಲಿಸಿದೆ

ಮ್ಯುಟೇಶನ್ ಆದೇಶದ ದಿನಾಂಕ : 14/11/2003
ಮ್ಯುಟೇಶನ್ ಆದೇಶದ ವಿವರ : ತಹಸೀಲ್ದಾರ್ ರವರ ಆದೇಶದ ನಂ RRT(1)CR 977/03-04 ದಿನಾಂಕ 10-10-2003 ರಂತೆ 1) ಆರ್.ಶ್ರೀಕಂಠಸ್ವಾಮಿ ಬಿನ್ ರಾಮಸ್ವಾಮಿ ಆರ್.ಎಸ್.ಶ್ರೀನಿವಾಸನ್ ಹೆಸರಿಗೆ 2) ಆರ್.ಎಸ್.ಸೂರ್ಯನಾರಾಯಣಶೆಟ್ಟಿ ಬಿನ್ ಆರ್.ಎಸ್.ಸೀತಾರಾಮಯ್ಯಶೆಟ್ಟಿ ಹೆಸರಿಗೆ ವಿಸ್ತೀರ್ಣ ಬದಲಾಯಿಸಿ MR ನಂಬರನ್ನು ಸೇರಿಸಲು ದಾಖಲ್. ಸ.ನಂ 93 ಪೈಕಿ 1-32 MR 3/93-94 , 93 ಪೈಕಿ 0-25 MR 3/98-99

ದಿ:- ಹಾಲೀ ಗಣಕೀಕರಣ

ಪಹಣಿಯಲ್ಲಿ ವಿಸ್ತೀರ್ಣ ಬದಲಾಯಿಸಿ MR ನಂಬರನ್ನು ಸೇರಿಸಲು ಆದೇಶದಂತೆ ಮ್ಯುಟೇಷನ್ ಅಂಗೀಕರಿಸಬಹುದು. ಸಹಿ:- 13/11/03

ಸಿಚ್

ಗಂಗಾಧರಯ್ಯ , ಗ್ರಾಮಲೆಕ್ಕಾಧಿಕಾರಿ , ಅಂಜನಾಪುರ ವೃತ್ತ , ಬೆಂಗಳೂರು ದಕ್ಷಿಣ ತಾಲ್ಲೂಕು. ಅಂಗೀಕರಿಸಿದೆ.

:- ../10/03

ಪಸ್ತ

ನಿರೀಕ್ಷಕರು , ಸಾರಕ್ಕಿ ವೃತ್ತ , ಉತ್ತರಹಳ್ಳಿ ಹೋಬಳಿ , ಬೆಂಗಳೂರು ದಕ್ಷಿಣ ತಾಲ್ಲೂಕು.

ಮೊಕ್ಕಾಂ : ಬೆಂಗಳೂರು ದಕ್ಷಿಣ
ತಾರೀಖು : 06/11/2003

ಸಹಿ/-
ರಾಜಸ್ವ ನಿರೀಕ್ಷಕರು

ದೃಢೀಕೃತ ಪ್ರತಿ

ಗ್ರಾಮ ಲೆಕ್ಕಿಗರು

ಶೀದಿ ಸಂಖ್ಯೆ: 46465 ದಿನಾಂಕ: 17/11/2003 ಮೊತ್ತ : 15.00)

ISSUED BY STATE BANK OF MYSORE ON BEHALF OF GOVERNMENT OF KARNATAKA

CB/1 214903

Certified that a sum of Rs. 20/- (Rupees twenty only) has been paid towards Karnataka Stamp duty

by Sri/Smt. C.V. JAYARAM ...

s/d/w of S.K. VENKATACHALA... residing at

FORT BRANCH, BANGALORE-2

Br. Name

Date

FOR STATE BANK OF MYSORE

Proper Officer Manager, Fort Branch

BNG(U)-KNGR/10984/2004-2005/1-23

ABSOLUTE SALE DEED

THIS ABSOLUTE SALE DEED is made and executed on this the 24th Day of June 2004 24-06-2004) at Bangalore by;

1. SRI R.S.RAJARATHNA SETTY,
   S/o. late R.S.Seetharamaiah Setty,
   Aged about 68 years
   Residing at "Kiran", No. 3,
   15th Cross, J.P.Nagar, 5th Phase,
   Bangalore-560 078.

2. SRI R.S.SURYANARAYANA SETTY,
   S/O late R.S.Seetharamaiah Setty,
   Aged about 66 years,
   Residing at No.3348,
   K.R.Road, Shastri Nagar,
   Bangalore-560 070

3. SRI R.SRIKANTASWAMY,
   S/O late S.Ramaswamy,
   Aged about 59 years,
   Residing at No.510,
   19th 'B' Cross, Jayanagar III Block,
   Bangalore-560 011.

....2

BNG(U)-KNGR/10984/2004-2005

Print Date & Time : 24-06-2004 02:01:01 PM

ದಸ್ತಾವೇಜು ಸಂಖ್ಯೆ : 10984

ಸಬ್ ರಜಿಸ್ಟ್ರಾರ ಕೆಂಗೇರಿ ರವರ ಕಚೇರಿಯಲ್ಲಿ ದಿನಾಂಕ 24-06-2004 ರಂದು 01:40:08 PM ಗಂಟೆಗೆ ಈ ಕೆಳಗೆ ವಿವರಿಸಿದ ಫೀಯೊಂದಿಗೆ

ಕ್ರಮ ಸಂಖ್ಯೆ	ವಿವರ	ರೂ. ಪೈ
1	ನೋಂದಣಿ ಶುಲ್ಕ	100000.00
2	ಸ್ಕ್ಯಾನಿಂಗ್ ಫೀ	690.00
3	ಪರಿವರ್ತನಾ ಶುಲ್ಕ	150.00
	ಒಟ್ಟು :	100840.00

ಶ್ರೀ C.V. Jayaram ಇವರಿಂದ ಹಾಜರ ಮಾಡಲ್ಪಟ್ಟಿದೆ

ಹೆಸರು	ಫೋಟೋ	ಹೆಬ್ಬೆಟ್ಟಿನ ಗುರುತು	ಸಹಿ
ಶ್ರೀ C.V. Jayaram			

ಹಿರಿಯ ಉಪನೋಂದಣಾಧಿಕಾರಿ
ಕೆಂಗೇರಿ, ಬೆಂಗಳೂರು

ಬರೆದುಕೊಟ್ಟದ್ದಾಗಿ ಒಪ್ಪಿರುತ್ತಾರೆ

ಕ್ರಮ ಸಂಖ್ಯೆ	ಹೆಸರು	ಫೋಟೋ	ಹೆಬ್ಬೆಟ್ಟಿನ ಗುರುತು	ಸಹಿ
1	C.V. Jayaram . (ಬರೆಸಿಕೊಂಡವರು)			
2	C.V. Vasanthakumar . (ಬರೆಸಿಕೊಂಡವರು)			

ಹಿರಿಯ ಉಪನೋಂದಣಾಧಿಕಾರಿ
ಕೆಂಗೇರಿ, ಬೆಂಗಳೂರು

ISSUED BY STATE BANK OF MYSORE ON BEHALF OF GOVERNMENT OF KARNATAKA CB/1 214904

Certified that a sum of Rs. 20/- (Rupees twenty only) has been paid towards Karnataka Stamp duty

by Sri/Smt C.V. JAYARAM, C.V. VASANTHA KUMAR, C.V. SOMASHEKAR

s/d/w of C.K. VENKATACHALAIAH residing at

FORT BRANCH, BANGALORE-2

Br. Name

Date 21.06.04.

FOR STATE BANK OF MYSORE

Proper Officer / SS Manager, Fort Branch

20 20

BNG(U)-KNGR/10984/2004-2005/ 3-23

/2/

4. SRI R.S.SRINIVASAN,
S/O late R.S.Seetharamaiah Setty,
Aged about 59 years,
Residing at No.20, Middle School Road,
Bangalore-560 004.

Hereinafter called the "VENDORS" (Which term shall mean and include themselves, their heirs, legal representatives, administrators, executors, assigns, etc.,) of the ONE PART;

IN FAVOUR OF

1. SRI C.V.JAYARAM,
S/o. late C.K.Venkatachalaiah,
Aged about 45 years,

2. SRI C.V.VASANTHAKUMAR,
S/O late C.K.Venkatachalaiah,
Aged about 36 years,

3. SRI C.V.SOMASHEKAR,
S/O late C.K.Venkatachalaiah,
Aged about 32 years,

R.S. Rajasekarasetty R. Suhanta ...

....3

ಕ್ರಮ ಸಂಖ್ಯೆ	ಹೆಸರು	ಫೋಟೋ	ಹೆಬ್ಬೆಟ್ಟಿನ ಗುರುತು	ಸಹಿ
3	C.V. Somashekar. (ಬರೆಸಿಕೊಂಡವರು)			
4	R.S. Rajarathna Setty. (ಬರೆದುಕೊಡುವವರು)			
5	R. S. Suryanarayana Setty. (ಬರೆದುಕೊಡುವವರು)			
6	R. Srikantaswamy. (ಬರೆದುಕೊಡುವವರು)			
7	R.S. Srinivasan. (ಬರೆದುಕೊಡುವವರು)			

ಹಿರಿಯ ಉಪನೋಂದಣಾಧಿಕಾರಿ
ಕೆಂಗೇರಿ, ಬೆಂಗಳೂರು

BNG(U)-KNGR/ /2004-2005

CB/1 214905

ISSUED BY STATE BANK OF MYSORE ON BEHALF OF GOVERNMENT OF KARNATAKA

Certified that a sum of Rs. 20/- (Rupees twenty only) has been paid towards Karnataka Stamp duty

by Sri/Smt.

S/D/W of ... residing at

FOR STATE BANK OF MYSORE

By Name FORT BRANCH, BANGALORE-2

Date

Proper Officer / Manager, Fort Branch

BNC(U)-KNGR/ 10984 /2004-2005/ 5-28 3

/3/

All are Residing at No.51/1,
Rama Iyengar Road,
V.V.Puram,
Bangalore-560 004

Hereinafter called the "PURCHASERS" (Which term shall mean and include, themselves, their heirs, legal representatives, administrators, assigns etc.,) of the OTHER PART.

AND WHEREAS, the VENDOR No.1 Sri R.S.Rajarathna Setty is the absolute owner and in possession of the portion of landed property bearing Sy. No. 93 measuring 0-25 guntas, situated at Alahalli Village, Uttarahalli Hobli, Bangalore South Taluk, which is more fully described in the SCHEDULE-A given hereunder.

AND WHEREAS, the VENDOR No.2 Sri R.S.Suryanarayna Setty is the absolute owner and in possession of the portion of landed property bearing Sy. No. 93 measuring 0-25 guntas, situated at Alahalli Village, Uttarahalli Hobli, Bangalore South Taluk, which is more fully described in the SCHEDULE-B given hereunder.

R.S. Rajarathna Setty

....4

BNG(U)-KNGR/ 10984 /2004-2005/

ಗುರ್ತಿಸಲ್ಪಡುವವರು

ಕ್ರಮ ಸಂಖ್ಯೆ	ಹೆಸರು ಮತ್ತು ವಿಳಾಸ	ಸಹಿ
1	B A Krishnamurthy No.9.papaiah Street,Doddamavalli Bangalore	
2	V Padmanabharaju V V Puram Bangalore	

ಉಪ-ನೋಂದಣಾಧಿಕಾರಿ
ಕೆಂಗೇರಿ, ಬೆಂಗಳೂರು

I ನೇ ಪುಸ್ತಕದ ದಸ್ತಾವೇಜು
ನಂಬರ KEN-1-10984-2004-05 ಆಗಿ
ಸಿ.ಡಿ. ನಂಬರ KEND99 ನೇ ದ್ದರಲ್ಲಿ
ದಿನಾಂಕ 24-06-2004 ರಂದು ನೋಂದಾಯಿಸಲಾಗಿದೆ

Seal of Sub Registrar
Kengere, Bangalore

ಉಪ-ನೋಂದಣಾಧಿಕಾರಿ
ಕೆಂಗೇರಿ, ಬೆಂಗಳೂರು

Designed and Developed by C-DAC, ACTS, Pune

CB/1 214906

ISSUED BY STATE BANK OF MYSORE ON BEHALF OF GOVERNMENT OF KARNATAKA

Certified that a sum of Rs. 20/- (Rupees twenty only) has been paid towards Karnataka Stamp duty

by Sri/Smt. C.V. JAYARAM, C.V. ... KUMAR, C.V. SOMASHEKAR

s/d/w of C.K. VENKATACHALAIAH

FOR STATE BANK OF MYSORE

Br. Name FORT BRANCH, BANGALORE-2

Date 21-06-04

Proper Officer / Manager, Fort Branch

BNG(U)-KNGR/10984/2004-2005/7-23

/4/

AND WHEREAS, the VENDOR No.3 Shri R.Srikantaswamy and VENDOR No. 4 Sri R.S.Srinivasan are the absolute owners and in possession of the of portion of landed property bearing Sy. No. 93 measuring 1 acre 32 guntas, situated at Alahalli Village, Uttarahalli Hobli, Bangalore South Taluk, which is more fully described in the SCHEDULE-C given hereunder.

AND WHEREAS, originally the entire land bearing Sy.No.93, measuring 3 acres 2 guntas, situated at Alahalli Village, Uttarahalli Hobli, Bangalore South Taluk belonged to the Vendor No.3 Sri Srikantaswamy, S/O S.Ramaswamy having purchased/acquired the same under a registered Sale Deed dated 27-7-1981 from its owner Sri Abdul Sattar, S/O Hussain Sharif for a valuable sale consideration which is registered as document No.2139/81-82 of Book I, Volume 1718 at pages 161 to 163 on 21-8-1981 at the office of the Sub-Registrar, Bangalore South Taluk;

R.S. Rajendra... R. Srikantaswamy

R.S. S...

....5

BNG(U)-KNGRI/10989/2004-2005

ಕರ್ನಾಟಕ ಸರ್ಕಾರ

ನೋಂದಣಿ ಹಾಗೂ ಮುದ್ರಾಂಕ ಇಲಾಖೆ

Department of Stamps and Registration

ಪ್ರಮಾಣ ಪತ್ರ

1957 ರ ಕರ್ನಾಟಕ ಮುದ್ರಾಂಕ ಕಾಯ್ದೆಯ ಕಲಂ 10 ಎ ಅಡಿಯಲ್ಲಿಯ ಪ್ರಮಾಣ ಪತ್ರ

ಶ್ರೀ C.V. Jayaram , ಇವರು 1808000.00 ರೂಪಾಯಿಗಳನ್ನು ನಿಗದಿತ ಮುದ್ರಾಂಕ ಶುಲ್ಕವಾಗಿ ಪಾವತಿಸಿರುವದನ್ನು ದೃಢೀಕರಿಸಲಾಗಿದೆ

ಪ್ರಕಾರ	ಮೊತ್ತ (ರೂ.)	ಹಣದ ಪಾವತಿಯ ವಿವರ
ಇತರ ಬ್ಯಾಂಕ್ ಡಿ.ಡಿ.	904000.00	DD No 625310, Dt 23/06/04, Drawn on SBI
ಒಟ್ಟು :	904000.00	

ಸ್ಥಳ : ಕೆಂಗೇರಿ

ದಿನಾಂಕ : 24/06/2004

ಉಪನೋಂದಣಿ ಮತ್ತು ಯುಕ್ತ ಅಧಿಕಾರಿ
ಹಿರಿಯ ಉಪನೋಂದಣಾಧಿಕಾರಿ
(ಕೆಂಗೇರಿ)
ಕೆಂಗೇರಿ, ಬೆಂಗಳೂರು

Designed and Developed by C-DAC ,ACTS Pune.

CB/1 214907

ISSUED BY STATE BANK OF MYSORE ON BEHALF OF GOVERNMENT OF KARNATAKA

Certified that a sum of Rs. 20/- (Rupees twenty only) has been paid towards Karnataka Stamp duty

by Sri/Smt. C.V. JAYARAM & C.V. VASANTH KUMAR & C.V. SOMA SHEKAR

s/d/w of C.K. VENKATACHALAIAH residing at

FORT BRANCH, BANGALORE-2

FOR STATE BANK OF MYSORE

Br. Name

Date 21-06-04

Proper Officer / SS Number

Manager, Fort Branch

BNG(U)-KNGR/10984/2004-2005/ 9-23

/5/

AND WHEREAS, subsequent to the purchase of entire land under the aforesaid Sale Deed dated 27-07-1981 in the name of Srikantaswamy S/o. Late S. Ramaswamy, Srikantaswamy and R.S. Srinivasan S/o. Late R.S. Seetharamaiah Setty have executed

by and between them the Deed of declaration dated 11-05-1990 declaring that the aforesaid total land bearing Sy. No. 93 measuring 3 acres 2 guntas, situated at Alahalli village, Uttarahalli Hobli, Bangalore South Taluk jointly purchased in the name of Sri. Srikantaswamy S/o. S. Ramaswamy under Registered Sale Deed dated 27-07-1981 from it's owner Sri. Abdul Sattar S/o. Hussan Sharif for a valuable sale consideration which is registered as document No.2139/81-82 Book I, Volume 1718, at pages 161 to 163 on 21-08-1981 at the office of the Taluk Sub- Registrar, Bangalore South Taluk by paying half of the sale consideration each jointly on the condition that both of them having equal share in the entire land, and accordingly VENDORS No.3 and 4 i.e. Srikanthaswamy S/o. Late S. Ramasway and R.S. Srinivasan S/o. Late R.S. Seetharamaiah Setty having equal share and joint ownership in the aforesaid entire land bearing Sy.No.93, measuring 3 acre 02 guntas situated at Alahalli village, Uttarahalli Hobli, Bangalore South Taluk.

R.S. Ray ... Setty   R. Srikanta Swamy

....6

20 CB/1 214908 20

ISSUED BY STATE BANK OF MYSORE ON BEHALF OF GOVERNMENT OF KARNATAKA

Certified that a sum of Rs. 20/- (Rupees twenty only) has been paid towards Karnataka Stamp duty

by Sri/Smt C.V. Jayaram, C.V. Vasanthkumar & C.V. Sомashekar

s/d/w/o C.K. Venkata Chalaiah residing at

FORT BRANCH, BANGALORE-2 FOR STATE BANK OF MYSORE

Dr. Name

Date: 21-06-04 Proper Officer Manager, Fort Branch

20 20

BNG(U) KNGR/10984/2004-2005/10-23 7

/6/

AND WHEREAS, the Vendor No.1 Sri R.S.Rajarathna Setty purchased/acquired the Schedule-A property under the registered sale Deed dated 01-12-1998 from its owners the Vendors 3 and 4 herein for a valuable sale consideration which is registered as document No. 8530/98-99 dated 09-02-1999 and stored in C.D No. 26 at the office of the Sub-Registrar, Kengeri, Bangalore (U) District.

AND WHEREAS,the Vendor No.2 Sri Suryanarayana Setty purchased/ acquired the Schedule-B property under the registered sale Deed dated 09-01-1998 from its owners the Vendors 3 and 4 herein for a valuable sale consideration which is registered as document No. 39/98-99 dated 11-06-1998 and stored in C.D No. 14 at the office of the Sub-Registrar, Kengeri, Bangalore (U) District.

AND WHERAS, thus the VENDORS No.3 Shri R.Srikantaswamy and Vendor 4 Sri R.S.Srinivasan are the absolute owners and in possession by retaining the remaining portion of land i.e., Schedule-C property bearing Sy. No.93 measuring 1 acre 32 guntas, situated at Alahalli village, Uttarahalli Hobli, Bangalore South Taluk

R.S. Rajarathna Setty. R. Srikanta Swamy 7

R.S. Srinivasan

ISSUED BY STATE BANK OF MYSORE ON BEHALF OF GOVERNMENT OF KARNATAKA CB/1 214909

Certified that a sum of Rs. 20/- (Rupees twenty only) has been paid towards Karnataka Stamp duty

by Sri/Smt C.V. JAYA RAM C.V. VASANTHAKUMAR & C.V. SOMASHEKAR

s/d/w of C.K. VENKATA CHALAPATHI

FORT BRANCH, BANGALORE-2

Br. Name

Date

FOR STATE BANK OF MYSORE

Proper Officer Manager, Fort Branch

BNG(J) KNGR/10984/2004-2005/ 11-23 /7/ 7

AND WHEREAS, Katha / mutation and all the Revenue records in respect of the schedule-A property stands in the name of the Vendor No.1 in the concerned Revenue Department

AND WHEREAS, Katha / mutation and all the Revenue records in respect of the schedule-B property stands in the name of the Vendor No.2 in the concerned Revenue Department

AND WHEREAS, Katha / mutation and all the Revenue records in respect of the schedule-C property stands in the names of the Vendor Nos.3 and 4 jointly in the concerned Revenue Department

AND WHEREAS, the Vendors are paying taxes in respect of the schedule-A,B and C properties respectively thus exercising their right of ownership in respect of the schedule-A,B and C properties.

....8

CB/1 214910

ISSUED BY STATE BANK OF MYSORE ON BEHALF OF GOVERNMENT OF KARNATAKA

Certified that a sum of Rs. 20/- (Rupees twenty only) has been paid towards Karnataka Stamp duty

by Sri/Smt [illegible]

s/d/w of [illegible] residing at

FOR STATE BANK OF MYSORE

Br. Name FORT BRANCH, BANGALORE-2

Date 21-06-04

Proper Officer / SS Number

Manager, Fort Branch

BNG(U) KNGR/ 10984 /2004-2005/ 12-28 7

AND WHEREAS, the Vendors are in possession and enjoyment of the schedule-A,B and C properties as absolute owners and they have got absolute right, title and interest whatsoever to deal with the schedule-A,B and C properties in any manner they like.

AND WHEREAS, the VENDORS are in uninterrupted possession, peaceful enjoyment of the schedule-A,B and C properties paying the property taxes interalia exercising all acts of dominion and ownership in and over the same without any claim, objection or hindrance from any quarter;

AND WHEREAS, the VENDORS assure and represent to the PURCHASERS that the schedule-A, B and C properties are clear, marketable, free from all encumbrances there being no charges, lien, mortgage or lispendence or attachment of any civil court, revenue or criminal law, public authority or any pending requisition or acquisition proceedings and there is no any agreement to sell the same or portion thereof to other person or persons;

20 20

CB/1 214911

ISSUED BY STATE BANK OF MYSORE ON BEHALF OF GOVERNMENT OF KARNATAKA

Certified that a sum of Rs. 20/- (Rupees twenty only) has been paid towards Karnataka Stamp duty

by Sri/Smt [illegible]

s/d/w of [illegible] residing at [illegible]

FOR STATE BANK OF MYSORE

Br. Name FORT BRANCH, BANGALORE-2

Date [illegible]

Proper Officer & SS Number
Manager, Fort Branch

20 20

BNG(U) KNGR/ 10984 /2004-2005/ 1528 7

/9/

AND WHEREAS, the VENDORS are in need of funds for their family legal necessities, benefits and also to discharge hand loans, debts and also to invest in alternate property.

AND WHEREAS, the VENDORS as absolute owners of the schedule-A,B and C properties and for certain family benefits, legal necessities and to discharge hand loans, debts and to invest in alternate property and have decided to sell the schedule-A,B and C properties for a total sale consideration of Rs1,00,00,000/- (Rupees One Crore Only) free from all encumbrances, charges, litigations, etc.,

AND WHEREAS, the PURCHASERS being the agriculturists have agreed to purchase the schedule-A,B and C properties from the VENDORS for a total sale consideration of Rs1,00,00,000/- (Rupees One Crore Only) free from all encumbrances, charges, attachments order or decree of any civil, revenue or criminal courts or other paramount claims of any kind whatsoever;

R.S. [illegible] [illegible]

....10

CB/1 214912

ISSUED BY STATE BANK OF MYSORE ON BEHALF OF GOVERNMENT OF KARNATAKA

Certified that a sum of Rs. 20/- (Rupees twenty only) has been paid towards Karnataka Stamp duty

by Sri/Smt

s/d/w of residing at

FOR STATE BANK OF MYSORE

FORT BRANCH, BANGALORE-2

Br. Name

Date

Proper Officer Manager, Fort Branch

BNG(U) KNGR/ 10984 /2004-2005

NOW THEREFORE THIS DEED OF ABSOLUTE SALE WITNESSETH AS HEREUNDER

1. THAT in pursuance of this Sale Deed the PURCHASERS have paid to the VENDORS towards full and final satisfaction of the entire Sale consideration amount of Rs1,00,00,000/- (Rupees One Crore Only) before the witnesses in the following manner;

a) A sum of Rs17.50,000/- (Rupees Seventeen lakhs fifty thousand only) by way of cheque bearing No. 050482 dated 08/06/2004 drawn on Standard Chartered Bank, Cunningham Road Branch, Bangalore issued in favour of Sri R.S.Rajarathna Setty, the Vendor No.1.

b) A sum of Rs.17,50,000/- (Rupees Seventeen lakhs fifty thousand only) by way of cheque bearing No050483 dated 08/06/2004 drawn on Standard chartered Bank Cunningham Road Branch, Bangalore issued in favour of Sri R.S.Suryanarayana Setty, the Vendor No.2.

20 CB/1 214913

ISSUED BY STATE BANK OF MYSORE ON BEHALF OF GOVERNMENT OF KARNATAKA

Certified that a sum of Rs. 20/- (Rupees twenty only) has been paid towards Karnataka Stamp duty

by Sri/Smt. C.V. JAYARAM [illegible]

s/d/w of C.K. VENKATACHALA[illegible] residing at

FOR STATE BANK OF MYSORE

Br. Name FORT BRANCH, BANGALORE-2

Date 21.06.04

Proper Officer / SL Number

Manager, Fort Branch

BNG(U) KNGR/ 10984 /2004-2005/ 15-23

c) A sum of Rs.17,50,000/- (Rupees Seventeen lakhs fifty thousand only) by way of cheque bearing No.050484 dated 08/06/2004 drawn on Standard Chartered Bank, Cunningham Road Branch, Bangalore issued in favour of Sri R.Srikantaswamy, the Vendor No.3.

d) A sum of Rs.17,50,000/- (Rupees Seventeen lakhs fifty thousand only) by way of cheque bearing No050485 dated 08/06/2004 drawn on Standard Chartered Bank, Cunningham Road Branch, Bangalore issued in favour of Sri R.S.Srinivasan, Vendor No.4.

e) A sum of Rs.7.50,000/- (Rupees Seven lakhs fifty thousand only) by way of cheque bearing No 049913 dated 23/06/2004 drawn on UCO Bank Koramangala Branch, Bangalore issued in favour of Sri R.S.Rajarathna Setty, the Vendor No.1.

f) A sum of Rs.7,50,000/- (Rupees Seven lakhs fifty thousand only) by way of cheque bearing No 049914 dated 23/06/2004 drawn on UCO Bank Koramangala Branch, Bangalore issued in favour of Sri R.S.Suryanarayana Setty, the Vendor No.2.

R.S. Rajarathna Setty   R. Srikanta Swamy

....12

ISSUED BY STATE BANK OF MYSORE ON BEHALF OF GOVERNMENT OF KARNATAKA

CB/1 214915

Certified that a sum of Rs. 20/- (Rupees twenty only) has been paid towards Karnataka Stamp duty

by Sri/Smt.

s/d/w of residing at

FORT BRANCH, BANGALORE-2

FOR STATE BANK OF MYSORE

Br. Name

Date

Proper Officer

Manager, Fort Branch

20

BNG(U) KNGR/ 1098/2004-2005 16 28

g) A sum of Rs.7,50,000/- (Rupees Seven lakhs fifty thousand only) by way of cheque bearing No625312 date 23/06/2004 drawn on State Bank of India J.C. Road, Branch, Bangalore issued in favour of Sri R.Srikantaswamy, the Vendor No.3.

h) A sum of Rs.7,50,000/- (Rupees Seven lakhs fifty thousand only) by way of cheque bearing No 049915 dated 23/06/2004 drawn on UCO Bank Koramangala Branch, Bangalore issued in favour of Sri R.S.Srinivasan. Vendor No.4.

In all the VENDORS jointly hereby acknowledged the receipt of the aforesaid total sale consideration amount of Rs1,00,00,000/- (Rupees One Crore Only) from the PURCHASERS in the aforesaid manner and discharges the PURCHASERS of any further liability towards sale consideration and also in consideration of the covenants herein contained, the VENDORS do as sole, . true and beneficial owners of the schedule-A,B and C properties sells, assigns, conveys and sets over possession of the PURCHASERS free from all encumbrances. Henceforth, the PURCHASERS shall be the absolute owners of the schedule-A,B and C properties.

...13

CB/1 211914

ISSUED BY STATE BANK OF MYSORE ON BEHALF OF GOVERNMENT OF KARNATAKA

Certified that a sum of Rs. 20/- (Rupees twenty only) has been paid towards Karnataka Stamp duty

by Sri/Smt C V Jayaram C V Chandrashekar

s/d/w of C V Venkatachalaiah residing at

FORT BRANCH, BANGALORE-2

Br. Name

Date 20-06-04

FOR STATE BANK OF MYSORE

Proper Officer Manager, Fort Branch

BNG(U) KNGR/10984/2004-2005 17283

2. THE VENDORS have this day put the PURCHASERS in physical vacant possession of the schedule-A,B and C properties and have delivered to the PURCHASERS all the original title deeds/ documents in their custody relating to the title of the schedule-A,B and C properties. Henceforth the PURCHASERS shall be the absolute owners and in possession of the schedule A,B and C properties with full and unrestricted proprietary rights in and over the schedule A,B and C properties for ever as their personal properties.

THE VENDORS covenants that they are the absolute owners with undisputable power and real and full title to the schedule A,B and C properties hereby conveyed in the manner aforesaid in favour of the PURCHASERS.

4. THE VENDORS further declares and assures unto the PURCHASERS that they has not alienated the schedule A,B and C properties hereby conveyed by way of any sale, gift, mortgage or charges, court attachments or proceedings, minor claims and that no one else has any right, title or interest in the same and that there are no litigations

....14

CB/1 214916

ISSUED BY STATE BANK OF MYSORE ON BEHALF OF GOVERNMENT OF KARNATAKA

Certified that a sum of Rs. 20/- (Rupees twenty only) has been paid towards Karnataka Stamp duty

by Sri/Smt. C.V. Jayaram, C.V. Navaneetha Kumar & C.V. Sowbhagya ...

s/d/w of C.K. Venkatachalaiah residing at

FOR STATE BANK OF MYSORE

Br. Name FORT BRANCH, BANGALORE-2

Date 21-06-05

Proper Officer / SS Manager, Fort Branch

BNG(U) KNGR/ 10984 /2004-2005 18287

/14/

pending in any court or attachments, nor any injunction restraining the alienation hereby made over and sold and is free from all encumbrances and paramount claims.

5. THE VENDORS hereby covenants that they will always on the request of the PURCHASERS, do all such acts, deeds and things as may be reasonable and necessary and more perfectly to ensure good title, peaceful possession and enjoyment of the schedule A,B and C properties hereby conveyed unto the PURCHASERS.

6. THE VENDORS hereby covenants with the PURCHASERS that they will indemnify and reimburse the PURCHASERS, their successors, legal heirs, executors, administrators, assigns, etc against all losses and damages that may incur or sustain in consequence of any claim being made on anybody's behalf on account of any defect in title, latent or patent of the VENDORS in respect of the schedule A,B and C properties hereby conveyed.

7. THE VENDORS hereby covenants that the property taxes in respect of the schedule A,B and C properties have been paid up to date and inclusive of the date of registration of the sale deed and there are no arrears outstanding and if it is discovered

...15

20

CB/1 214918

ISSUED BY STATE BANK OF MYSORE ON BEHALF OF GOVERNMENT OF KARNATAKA

Certified that a sum of Rs. 20/- (Rupees twenty only) has been paid towards Karnataka Stamp duty

by Sri/Smt

s/d/w of ... residing at

FORT BRANCH, BANGALORE-2

Br. Name

Date

FOR STATE BANK OF MYSORE

Proper Officer / Manager, Fort Branch

BNG(U) KNGR/ 1098 /2004-2005/ 20-25

10. That there no tenancy claims in regard to the schedule A,B and C properties under the Karnataka Land Reforms Act .

11. That the VENDORS have not entered into any agreement or arrangement for sale of the schedule A,B and C properties with any one else and have not executed any power of Attorney to any one to deal with the schedule A,B and C properties.

12. That the VENDORS do not hold land in excess of the ceiling limit under the Karnataka Land Reforms Act.

13. That the schedule A,B and C properties are not a granted land to schedule caste and schedule tribes and there is no prohibition or bar or impediment for sale of the schedule A,B and C properties to any one else.

14. That the VENDORS have this day delivered to the PURCHASERS the Pahanis, mutation, Tax paid Receipts etc., in their custody in respect of the schedule A,B and C properties.

15. The sale of the schedule A,B and C properties is not in contravention of Karnataka Land Reforms Act, Karnataka Land Revenue Act, Karnataka Village Officers Abolition of Inams Act and any other statutes in force.

CB/1 214917

ISSUED BY STATE BANK OF MYSORE ON BEHALF OF GOVERNMENT OF KARNATAKA

Certified that a sum of Rs. 20/- (Rupees twenty only) has been paid towards Karnataka Stamp duty

by Sri/Smt. [illegible]

s/d/w of [illegible] residing at

FOR STATE BANK OF MYSORE

Br. Name FORT BRANCH, BANGALORE-2

Date [illegible]

Proper Officer Manager, Fort Branch

BNG(U) KNGR/ 10982 /2004-2005/ 19-23

/15/

that there are still any arrears payable on that account, the VENDORS shall make good the same. Further the VENDORS hereby undertakes to intimate the revenue department and have signed the requisite Forms to this effect and hands over the same to the PURCHASERS to get the Katha / mutation of the schedule A,B and C properties transferred in their names.

8. THE VENDORS further covenants that the schedule A,B and C properties are not subject to any charges for payment of income tax, wealth tax, capital gains tax, estate duty or any levy or offered as collateral security or subject matter of any will or pending litigation in any manner whatsoever.

9. THAT the VENDORS further covenants with the PURCHASERS that the PURCHASERS shall have the Katha / mutation of the schedule A,B and C properties transferred in their names at the concerned Revenue Department and the VENDORS undertakes to execute necessary documents for the transfer of Katha / mutation in the names of the PURCHASERS as the absolute owners in future.

...16

CB/1 214920

ISSUED BY STATE BANK OF MYSORE ON BEHALF OF GOVERNMENT OF KARNATAKA

Certified that a sum of Rs. 20/- (Rupees twenty only) has been paid towards Karnataka Stamp duty by Sri/Smt. [illegible]

s/d/w of [illegible] residing at

FORT BRANCH, BANGALORE-2

FOR STATE BANK OF MYSORE

Br. Name

Date 2-06-06

Proper Officer / Manager, Fort Branch

BNG(U) KNGR/ 10984 /2004 2005/ 22-283

/18/

East By	:	Portion of the land bearing Sy.No.93
West By	:	Land bearing Sy.No.92
North By	:	Portion of the land bearing Sy.No.93
South By	:	Road

SCHEDULE-"C"

All that piece and parcel of portion of the land bearing Sy. No.93, measuring 1 acre 32 guntas situated at Alahalli village, Uttarahalli Hobli, Bangalore South Taluk together with all rights, appurtenances, whatsoever underneath or above the surface bounded on:-

East By	:	Land bearing Sy.No.101
West By	:	Land bearing Sy.No.92
North By	:	Nala
South By	:	Road and land belongs to Sri R.S.Rajarathna Setty, i.e.Schedule-A and land belongs to Sri R.S.Suryanarayana Setty, i.e.Schedule-B

R.S. Rajarathna Setty

CB/1 214919

ISSUED BY STATE BANK OF MYSORE ON BEHALF OF GOVERNMENT OF KARNATAKA

Certified that a sum of Rs. 20/- (Rupees twenty only) has been paid towards Karnataka Stamp duty

by Sri/Smt. C. V. Jayaraman, C. V. ...

s/d/w of C. K. Venkatachalapathi residing at

FORT BRANCH, BANGALORE-2

FOR STATE BANK OF MYSORE

Br. Name

Date 21.06.04

Proper Officer ... Number

Manager, Fort Branch

BNG(U) KNGR/ 10984 /2004-2005 21-27

/17/

SCHEDULE-"A"

All that piece and parcel of portion of the land bearing Sy. No.93 measuring 0-25 guntas situated at Alahalli village, Uttarahalli Hobli, Bangalore South Taluk together with all rights, appurtenances, whatsoever underneath or above the surface bounded on:-

East By	:	Land bearing Sy.No.101
West By	:	Portion of the land bearing Sy.No.93
North By	:	Portion of the land bearing Sy.No.93
South By	:	Road

SCHEDULE-"B"

All that piece and parcel of portion of the land bearing Sy. No.93 measuring 0-25 guntas situated at Alahalli village, Uttarahalli Hobli, Bangalore South Taluk together with all rights, appurtenances, whatsoever underneath or above the surface bounded on:-

R.S. Rajamanickam ... R. Sahadevaswamy

.....18

CB/1 214902

ISSUED BY STATE BANK OF MYSORE ON BEHALF OF GOVERNMENT OF KARNATAKA

Certified that a sum of Rs. 20/- (Rupees twenty only) has been paid towards Karnataka Stamp duty by Sri/Smt C.V. JAYARAM, C.V. VASANTHAKUMAR & C.V. SOMASHEKAR

s/d/w of C.K. VENKATA CHALAPATHY residing at

FORT BRANCH, BANGALORE-2

FOR STATE BANK OF MYSORE

Br. Name

Date

Proper Officer

Manager, Fort Branch

BNG(U) KNGR/1094/2004-2005 28-5-04

/19/

IN WITNESS WHEREOF, the parties to the above DEED have signed this ABSOLUTE SALE DEED on the day, month and the year first above written in the presence of the following witnesses.

WITNESSES :

1. V. Padmanabha Reddy
No. 14, Rathnavelu Road?
V.V. Puram ... Bangalore

2. B.A. Krishna Murthy
No 9, Rajaiah Street,
Dodda Mavalli,
Bangalore-4.

1. (R.S.RAJARATHNA SETTY)

2. (R.S.SURYANARAYANA SETTY)

3. (R.SRIKANTASWAMY)

4. (R.S.SRINIVASAN)

VENDORS

1. (C.V. JAYARAM)

2. (C.V. VASANTHKUMAR)

3. (C.V.SOMASHEKAR)

PURCHASERS

DRAFTED BY:
SYED. SHAFIUDDIN
B.Com., BGL, LL.B.
ADVOCATE
Roopsandra, Bangalore - 93
BAR COUNCIL Regn. No:
KAR 757/89.

ನಮೂನೆ 12

ಮ್ಯುಟೇಷನ್ ರಿಜಿಸ್ಟರ್ ಪ್ರತಿ

ನಿಯಮ 46

(41 ನೇ ಖಂಡಿಕೆ ನೋಡಿ)

ದಿನಾಂಕ: 08/09/2004

ಪುಟ ಸಂಖ್ಯೆ : 1

ಜಿಲ್ಲೆ	: ಬೆಂಗಳೂರು	ವಹಿವಾಟಿನ ವರ್ಷ	: 2004-2005	ಮೂಲ	: ಸಬ್ ರಿಜಿಸ್ಟರ್ ನೋಂದಣಿ
ತಾಲ್ಲೂಕು	: ಬೆಂಗಳೂರು ದಕ್ಷಿಣ			ಬದಲಾವಣೆ ರೀತಿ	: ತಿಳುವಳಿಕೆ ಪಟ್ಟಿ
ಹೋಬಳಿ	: ಉತ್ತರಹಳ್ಳಿ -1	M.R. ಸಂಖ್ಯೆ	: 1/2004-2005	ಸ್ವಾಧೀನತೆ ರೀತಿ	: ಕ್ರಯ
ಗ್ರಾಮ	: ಆಲಹಳ್ಳಿ			ನೋಂದಣಿ ಸಂಖ್ಯೆ	: 10984/04-05
				ನೋಂದಣಿ ದಿನಾಂಕ	: 24/06/2004

(ವಿಸ್ತೀರ್ಣ ಎಕರೆ ಮತ್ತು ಗುಂಟೆಗಳಲ್ಲಿ)

ಬಾಧಿತವಾಗುವ ಸರ್ವೆ ಮತ್ತು ಹಿಸ್ಸಾ ನಂ.	ಹಕ್ಕು ಬದಲಾವಣೆ ಮಾಡಿದವರು	ವಿಸ್ತೀರ್ಣ	ಹಕ್ಕು ಬದಲಾವಣೆ ಪಡೆದವರು	ವಿಸ್ತೀರ್ಣ	ತೆರಿಗೆ ಆದಿನಾಗಿ ರೂ/ಪೈಸಾ
93 / * / *	R.ಶ್ರೀಕಂಠಸ್ವಾಮಿ ಬಿನ್ ರಾಮಸ್ವಾಮಿ	1.32.00.00	ಸಿ.ವಿ.ಜಯರಾಂ ಬಿನ್ ಲೇಟ್	ಸಿ.ಕೆ ವೆಂಕಟಾಚಲಯ್ಯ	3.02.00.00	
	R.S.ಶ್ರೀನಿವಾಸ್ ಬಿನ್ ಆರ್.ಎಸ್ ಸೀತಾರಾಮಯ್ಯಶೆಟ್ಟಿ	ಮೇಲಿನ ಜಂಟಿ	ಸಿ.ವಿ.ವಸಂತಕುಮಾರ್ ಬಿನ್ ಲೇಟ್	ಸಿ.ಕೆ.ವೆಂಕಟಾಚಲಯ್ಯ	ಮೇಲಿನ ಜಂಟಿ	
	R S ಸೂರ್ಯ ನಾರಾಯಣ ಶೆಟ್ಟಿ ಬಿನ್ R S ಸೀತಾರಾಮಯ್ಯ ಶೆಟ್ಟಿ	0.25.00.00	ಸಿ.ವಿ.ಸೋಮಶೇಖರ್ ಬಿನ್ ಲೇಟ್	ಸಿ.ಕೆ.ವೆಂಕಟಾಚಲಯ್ಯ	ಮೇಲಿನ ಜಂಟಿ	
	ಆರ್.ಎಸ್.ರಾಜರತ್ನ ಶೆಟ್ಟಿ ಬಿನ್ ಆರ್ ಎಸ್.ಸೀತಾರಾಮಯ್ಯ ಶೆಟ್ಟಿ	0.25.00.00			

ಮ್ಯುಟೇಶನ್ ಆದೇಶದ ದಿನಾಂಕ : 01/09/2004

ಮ್ಯುಟೇಶನ್ ಆದೇಶದ ವಿವರ : ರಿ.ನಂ 10984/04-05 ದಿನಾಂಕ 24/6/04 ರಂತೆ ರೂ 1000000/- ಗಳಿಗೆ ಕ್ರಯ : 1. ಆರ್.ಶ್ರೀಕಂಠಸ್ವಾಮಿ ಬಿನ್ ರಾಮಸ್ವಾಮಿ 2.ಆರ್.ಎಸ್.ಶ್ರೀನಿವಾಸ

ಬಿನ್ ಆರ್.ಎಸ್.ಸೀತಾರಾಮಯ್ಯಶೆಟ್ಟಿ 3.ಆರ್.ಎಸ್.ಸೂರ್ಯನಾರಾಯಣಶೆಟ್ಟಿ ಬಿನ್ ಆರ್.ಎಸ್.ಸೀತಾರಾಮಯ್ಯಶೆಟ್ಟಿ 4. ಆರ್.ಎಸ್.ರಾಜರತ್ನಶೆಟ್ಟಿ ಬಿನ್ ಆರ್.ಎಸ್.ಸೀತಾರಾಮಯ್ಯಶೆಟ್ಟಿ

ಇವರುಗಳಿಂದ 1) ಸಿ.ವಿ.ಜಯರಾಂ ಬಿನ್ ಲೇಟ್ ಸಿ.ಕೆ.ವೆಂಕಟಾಚಲಯ್ಯ 2) ಸಿ.ವಿ.ವಸಂತಕುಮಾರ್ ಬಿನ್ ಲೇಟ್ ಸಿ.ಕೆ.ವೆಂಕಟಾಚಲಯ್ಯ ಹಾಗೂ 3) ಸಿ.ವಿ.ಸೋಮಶೇಖರ್ ಬಿನ್ ಲೇಟ್

ಸಿ.ಕೆ.ವೆಂಕಟಾಚಲಯ್ಯ ಇವರುಗಳಿಗೆ ಜಂಟಿಯಾಗಿ ಖಾತೆ ದಾಖಲ್. ಸ ನಂ 93 ವಿಸ್ತೀರ್ಣ 3-ಎ-02 ಗುಂಟೆ.

ಖಂತೆ 23/7/04 ರಂದು ನಮೂನೆ 21 ನ್ನು ಪ್ರಚುರಪಡಿಸಿರುತ್ತೆ.

ಖಾತೆದಾರರು ಕ್ರಯಮಾಡಿರುತ್ತಾರೆ. ನಮೂನೆ 21 ರಂತೆ ತಕರಾರು ಬಂದಿರುವುದಿಲ್ಲ ಮ್ಯುಟೇಷನ್ ಅಂಗೀಕರಿಸಬಹುದು ಸಹಿ/- 25/8/04 ಗ್ರಾಮಲೆಕ್ಕಾಧಿಕಾರಿ, ಅಂಜನಾಪುರ

ವೃತ್ತ, ಉತ್ತರಹಳ್ಳಿ ಹೋಬಳಿ, ಬೆಂಗಳೂರು ದಕ್ಷಿಣ ತಾಲ್ಲೂಕು. ಅಂಗೀಕರಿಸಿದೆ.

ಸಹಿ/- 1/9/04 ರಾಜಸ್ವ ನಿರೀಕ್ಷಕರು, ನಾರಕ್ಯ ವೃತ್ತ, ಬೆಂಗಳೂರು ದಕ್ಷಿಣ ತಾಲ್ಲೂಕು.

ಮೊಕ್ಕಾಂ : ಬೆಂಗಳೂರು ದಕ್ಷಿಣ

ತಾರೀಖು : 22/07/2004

ಸಹಿ/-

ರಾಜಸ್ವ ನಿರೀಕ್ಷಕರು

ದೃಢೀಕೃತ ಪ್ರತಿ

(ರಶೀದಿ ಸಂಖ್ಯೆ 49769 ದಿನಾಂಕ 08/09/2004 ಮೊತ್ತ 15.00)

ಗ್ರಾಮ ಲೆಕ್ಕಿಗರು

ಗ್ರಾಮ ಲೆಕ್ಕಾಧಿಕಾರಿ

ಗಣಕ ಕೇಂದ್ರ

ಬೆಂಗಳೂರು ದಕ್ಷಿಣ ತಾಲ್ಲೂಕು

ಬೆಂಗಳೂರು

ಮ್ಯುಟೇಶನ್ ಪ್ರತಿ

ಪುಟ ಸಂಖ್ಯೆ : 1

				ಮೂಲ	: ತಹಸೀಲ್ದಾರ್ ರ ಆದೇಶ
ಜಿಲ್ಲೆ	: ಬೆಂಗಳೂರು	ವಹಿವಾಟಿನ ವರ್ಷ	: 2003-2004	ಬದಲಾವಣೆ ರೀತಿ	: ಕಂದಾಯ ಕೋರ್ಟ ಆದೇಶ
ತಾಲ್ಲೂಕು	: ಬೆಂಗಳೂರು ದಕ್ಷಿಣ			ಸ್ವಾಧೀನತೆ ರೀತಿ	: ಪಹಣಿ ಬದಲಾವಣೆ
ಹೋಬಳಿ	: ಉತ್ತರಹಳ್ಳಿ -1	M.R. ಸಂಖ್ಯೆ	: 3	ಆದೇಶ ಸಂಖ್ಯೆ	: RRT(1)CR 977/03-04
ಗ್ರಾಮ	: ಆಲಹಳ್ಳಿ			ಆದೇಶ ದಿನಾಂಕ	: 10/10/2003

ಈಗಿನ ಸರ್ವೆ ನಂಬರಿನ ವಿವರ (ವಿಸ್ತೀರ್ಣ ಎಕರೆ ಮತ್ತು ಗುಂಟೆಗಳಲ್ಲಿ)

ಸರ್ವೆ ನಂಬರು	ಬೇತುವಾರು ವಿಸ್ತೀರ್ಣ ವಿವರ		ಭೂ ಕಂದಾಯ ವಿವರ		ಪಟ್ಟಾ	ಮಣ್ಣಿನ ನಮೂನೆ	ಷರಾ
/*/*	ಒಟ್ಟು	: 3.02.00.00	ಕಂದಾಯ	: 3.85	ಸರ್ಕಾರಿ	ಕೆಂಪು	
	ಖರಾಬ್ (ಅ)	: 0.00.00.00	ಜೂಡಿ	: 0			
	ಖರಾಬ್ (ಬ)	: 0.00.00.00	ಸೆಸ್ಸು	: 0			
			ನೀರಿನ ದರ	: 0			

ಸರ್ವೆ ನಂಬರಿನಲ್ಲಿ ಸ್ವಾಧೀನದಾರರು ಮತ್ತು ಅವರ ವಿಸ್ತೀರ್ಣ

ಸರ್ವೆ ನಂಬರು	ಸ್ವಾಧೀನದಾರರ ಹೆಸರು	ಸ್ವಾಧೀನದಾರರ ವಿಸ್ತೀರ್ಣ	ಖಾತೆ ನಂಬರು	ಸ್ವಾಧೀನತೆಯ ರೀತಿ	ಹಕ್ಕುಗಳು	ಋಣಗಳು	ಸ್ಥಿತಿ
1/*/*	R.ಶ್ರೀಕಂಠಸ್ವಾಮಿ ಬಿನ್ ರಾಮಸ್ವಾಮಿ	1.32.00.0096		ಕ್ರಯ MR 3/93 94 RG NO 2139/81 82			ಬದಲಿಸಿದೆ
	R.S.ಶ್ರೀನಿವಾಸನ್	ಮೇಲಿನ ಜಂಟಿ 0					ಬದಲಿಸಿದೆ
	R S ಸೂರ್ಯ ನಾರಾಯಣ ಶೆಟ್ಟಿ ಬಿನ್ R S ಸೀತಾರಾಮಯ್ಯ ಶೆಟ್ಟಿ	0.25.00.0096		MR 3/98-99			ಬದಲಿಸಿದೆ

ಮ್ಯುಟೇಶನ್ ಆದೇಶದ ದಿನಾಂಕ : 14/11/2003
ಮ್ಯುಟೇಶನ್ ಆದೇಶದ ವಿವರ : ತಹಸೀಲ್ದಾರ್ ರವರ ಆದೇಶದ ನಂ RRT(1)CR 977/03-04 ದಿನಾಂಕ 10-10-2003 ರಂತೆ 1) ಆರ್.ಶ್ರೀಕಂಠಸ್ವಾಮಿ ಬಿನ್ ರಾಮಸ್ವಾಮಿ ಆರ್.ಎಸ್.ಶ್ರೀನಿವಾಸನ್ ಹೆಸರಿಗೆ 2) ಆರ್.ಎಸ್.ಸೂರ್ಯನಾರಾಯಣಶೆಟ್ಟಿ ಬಿನ್ ಆರ್.ಎಸ್.ಸೀತಾರಾಮಯ್ಯಶೆಟ್ಟಿ ಹೆಸರಿಗೆ ವಿಸ್ತೀರ್ಣ ಬದಲಾಯಿಸಿ MR ನಂಬರನ್ನು ಸೇರಿಸಲು ದಾಖಲ್. ಸ.ನಂ 93 ಪೈಕಿ 1-32 MR 3/93-94 , 93 ಪೈಕಿ 0-25 MR 3/98-99

ದಿ:- ಹಾಲೀ ಗಣಕೀಕರಣ

ಪಹಣಿಯಲ್ಲಿ ವಿಸ್ತೀರ್ಣ ಬದಲಾಯಿಸಿ MR ನಂಬರನ್ನು ಸೇರಿಸಲು ಆದೇಶದಂತೆ ಮ್ಯುಟೇಷನ್ ಅಂಗೀಕರಿಸಬಹುದು. ಸಹಿ:- 13/11/03

ಸಿಬ್

ಗಂಗಾಧರಯ್ಯ , ಗ್ರಾಮಲೆಕ್ಕಾಧಿಕಾರಿ , ಅಂಜನಾಪುರ ವೃತ್ತ , ಬೆಂಗಳೂರು ದಕ್ಷಿಣ ತಾಲ್ಲೂಕು. ಅಂಗೀಕರಿಸಿದೆ.

:- ../10/03

ಜಸ್ತ

ನಿರೀಕ್ಷಕರು , ಸಾರಕ್ಕಿ ವೃತ್ತ , ಉತ್ತರಹಳ್ಳಿ ಹೋಬಳಿ , ಬೆಂಗಳೂರು ದಕ್ಷಿಣ ತಾಲ್ಲೂಕು.

ಮೊಕ್ಕಾಂ : ಬೆಂಗಳೂರು ದಕ್ಷಿಣ
ತಾರೀಖು : 06/11/2003

ಸಹಿ/-
ರಾಜಸ್ವ ನಿರೀಕ್ಷಕರು

ದೃಢೀಕೃತ ಪ್ರತಿ

ಗ್ರಾಮ ಲೆಕ್ಕಿಗರು

ರಶೀದಿ ಸಂಖ್ಯೆ: 46465 ದಿನಾಂಕ: 17/11/2003 ಮೊತ್ತ : 15.00)

ರೆಕಾರ್ಡ್ ಆಫ್ ರೈಟ್ಸ್, ಗೇಣಿ ಮತ್ತು ಪಹಣಿ ಪತ್ರಿಕೆ (R.T.C)

Print Page No: 1 — Village Account Form No. 2

ಪುಟದ ಕ್ರಮ ಸಂಖ್ಯೆ: 20 — As on 21/12/2002

ತಾಲ್ಲೂಕು: ಬೆಂಗಳೂರು ದಕ್ಷಿಣ — ಹೋಬಳಿ: ಉತ್ತರಹಳ್ಳಿ -1 — ಗ್ರಾಮ: ಆಲಹಳ್ಳಿ

1. ಸರ್ವೆ ನಂಬರು	3. ಜಮೀನು	ಎಕರೆ ಗುಂ	4. ಕಂದಾಯ	ರೂ ಪೈ
93	ಒಟ್ಟು ವಿಸ್ತೀರ್ಣ	3.02.00.00		3.85
	ಪೋಟ್ ಖರಾಬ್ (ಅ)			
	ಪೋಟ್ ಖರಾಬ್ (ಬ)			
	ಉಳಿದದ್ದು	3.02.00.00		
2. ಹಿಸ್ಸಾ				3.85

5. ಮಣ್ಣಿನ ನಮೂನೆ: ಕೆಂಪು

6. ಪಟ್ಟಾ: ಸರ್ಕಾರಿ

7. ಮರಗಳ ಹೆಸರು	ಸಂಖ್ಯೆ	8. ಜಮೀನು ಪ್ರಕಾರ ನೀರಾವರಿಯ ವಿಸ್ತೀರ್ಣ					
		ಅ. ಸ.	ನೀರಾವರಿ ಮೂಲ	ಮುಂಗಾರು	ಹಿಂಗಾರು	ಬಾಗಾಯ್ತು	ಒಟ್ಟು
ಮಾವು	1						
ತೆಂಗು	1						
ಬಾಳೆ	1						

9. ಹಕ್ಕು ಅಥವಾ ಸ್ವಾಧೀನದಾರರ ಹೆಸರು ತಂದೆಯ ಹೆಸರು ಮತ್ತು ವಿಳಾಸ	ವಿಸ್ತೀರ್ಣ ಎ ಗು	ಖಾತೆ ನಂ.	10. ಹಕ್ಕು ಅಥವಾ ಸ್ವಾಧೀನತೆಯ ರೀತಿ	11. ಇತರ ಹಕ್ಕುಗಳು ಮತ್ತು ಋಣಗಳು: ಹಕ್ಕುಗಳು	ಋಣಗಳು
*R.ಶ್ರೀಕಂಠಸ್ವಾಮಿ - ಬಿನ್ ರಾಮಸ್ವಾಮಿ	2.32.00.00	96	RG NO 2139/81-82		
*R.S.ಶ್ರೀನಿವಾಸನ್					
*R S ಸೂರ್ಯ ನಾರಾಯಣ ಶೆಟ್ಟಿ - ಬಿನ್ R S ಸೀತರಾಮಯ್ಯ ಶೆಟ್ಟಿ	1.25.00.00				
*R S ರಾಜರತ್ನ ಶೆಟ್ಟಿ - ಬಿನ್ K S ಸೀತರಾಮಯ್ಯ ಶೆಟ್ಟಿ	0.25.00.00	96	MR 7/98-99		

ಸದರಿ ವರ್ಷದ ಬೆಳೆ ವಿವರ ಇನ್ನು ದಾಖಲಿಸಿಲ್ಲದ ಕಾರಣ ಹಿಂದಿನ ವರ್ಷದ ಬೆಳೆ ವಿವರ ಮುದ್ರಿಸಲಾಗಿದೆ

12. ಸಾಗುವಳಿ ಮತ್ತು ಗೇಣಿಯ ವಿವರಗಳು / 13. ಭೂಮಿಯ ಉಪಯೋಗ ಮತ್ತು ವಿಸ್ತೀರ್ಣ

ವರ್ಷ ಮತ್ತು ಕಾಲ 1	ಕೃಷಿಕನ ಹೆಸರು ಮತ್ತು ವಾಸಸ್ಥಳ 2	ಸಾಗುವಳಿ ಪದ್ಧತಿ 3	ಗೇಣಿಯ ವಿವರ ವಿಸ್ತೀರ್ಣ ಎ ಗು 4	ಗುತ್ತಿಗೆ 5	ಭೂಮಿಯ ಉಪಯೋಗ ವರ್ಗ 6	ವಿಸ್ತೀರ್ಣ ಎ ಗು 7	ಮುಖ್ಯ ಬೆಳೆ ಪ್ರಾಮುಖ್ಯತೆ 8	ಬೆಳೆಯ ಹೆಸರು 9	ಬೆಳೆಯ ವಿಸ್ತೀರ್ಣ: ಅಮಿಶ್ರ 10	ಮಿಶ್ರ 11	ಒಟ್ಟು 12	ನೀರಾವರಿಯ ಮೂಲ 13	ಎಕರೆಗೆ ಉತ್ಪತ್ತಿ 14	ಮಿಶ್ರ ಬೆಳೆಗಳ ಒಟ್ಟು: ಮಿಶ್ರಣದ ಹೆಸರು 15	ವಿಸ್ತೀರ್ಣ ಎ ಗು 16
2001-2002 ಮುಂಗಾರು							ಮುಖ್ಯ	ಮಾವು							
							ಮುಖ್ಯ	ತೆಂಗು	3.2.0.0		3.2.0.0				
							ಮುಖ್ಯ	ಬಾಳೆ							

ಗ್ರಾಮಲೆಕ್ಕಿಗ
ಗಣಕ ಕೇಂದ್ರ
ಬೆಂಗಳೂರು ದಕ್ಷಿಣ ತಾಲ್ಲೂಕು
ಬೆಂಗಳೂರು

ವಿಸ್ತೀರ್ಣ ಎಕರೆ ಮತ್ತು ಗುಂಟೆಗಳಲ್ಲಿ — ರಶೀದಿ ಸಂಖ್ಯೆ: 921472 ದಿನಾಂಕ: 21/12/2002

ಕರ್ನಾಟಕ ಭೂಕಂದಾಯ ನಿಯಮಾವಳಿ 1966 ರ ನಿಯಮ 40, 42, 58 ಮತ್ತು 70 — ಶೀಟ್ ಪ್ರತಿ

ರೆಕಾರ್ಡ್ ಆಫ್ ರೈಟ್ಸ್, ಗೇಣಿ ಮತ್ತು ಪಹಣಿ ಪತ್ರಿಕೆ (R.T.C)

Village Account Form No. 2

Print Page No: 1

ಪುಟದ ಕ್ರಮಸಂಖ್ಯೆ : As on 17/09/2003

ಗ್ರಾಮ ನಮೂನೆ 2 / ...ಕು ಮೊಹರು

ತಾಲ್ಲೂಕು : ಬೆಂಗಳೂರು ದಕ್ಷಿಣ ಹೋಬಳಿ : ಉತ್ತರಹಳ್ಳಿ -1 ಗ್ರಾಮ : ಆಲಹಳ್ಳಿ

ಸ. ನಂಬರ್	3. ಹಿಡುವಳಿ	ಎಕರೆ ಗುಂಟೆ ಆ	4. ಕಂದಾಯ	ರೂ. ಪೈ
93	ಒಟ್ಟು ವಿಸ್ತೀರ್ಣ	3.02.00.00	(ಅ) ಭೂ ಕಂದಾಯ	3.85
	ಪೋಟ ಖರಾಬ್ (ಅ)		(ಬ) ಜೋಡಿ	
	ಪೋಟ ಖರಾಬ್ (ಬ)		(ಕ) ಸೆಸ್ಸುಗಳು	
	ಉಳಿದದ್ದು	3.02.00.00	(ಡ) ನೀರಿನ ದರ	
			ಒಟ್ಟು	3.85

ಮಣ್ಣಿನ ನಮೂನೆ	7. ಮರಗಳ ಸಂಖ್ಯೆ		8. ಹಿಡುವಳಿ ಪ್ರಕಾರ ನೀರಾವರಿಯ ವಿಸ್ತೀರ್ಣ					
	ಹೆಸರು	ಸಂಖ್ಯೆ	[...]	ನೀರಾವರಿ ಮೂಲ	ಮುಂಗಾರು	ಹಿಂಗಾರು	ಬಾಗಾಯ್ತು	ಒಟ್ಟು
ಕೆಂಪು	ಮಾವು	1						
6. ಪಟ್ಟ	ತೆಂಗು	1						
ಸರ್ಕಾರಿ	[illegible]	1						

9. ಕಬ್ಜೆ ಅಥವಾ ಸ್ವಾಧೀನದಾರರ ಹೆಸರು ತಂದೆಯ ಹೆಸರು ಮತ್ತು ವಿಳಾಸ	ವಿಸ್ತೀರ್ಣ ಎ ಗುಂ	ಖಾತೆ ನಂ.	10. ಕಬ್ಜೆ ಅಥವಾ ಸ್ವಾಧೀನತೆಯ ರೀತಿ
*ಶ್ರೀಕಂಠಸ್ವಾಮಿ ಬಿನ್ ರಾಮಸ್ವಾಮಿ	2.32.00.00	96	RG NO 2139/81-82
*R.S.ಶ್ರೀನಿವಾಸ			
*R.S ಸೂರ್ಯ ನಾರಾಯಣ ಶೆಟ್ಟಿ ಬಿನ್ R S ಸೀತಾರಾಮಯ್ಯ ಶೆಟ್ಟಿ	1.25.00.00		
*R.S ರಾಜಗೋಪಾಲ ಶೆಟ್ಟಿ ಬಿನ್ K S ಸೀತಾರಾಮಯ್ಯ ಶೆಟ್ಟಿ	0.25.00.00	96	MR 7/98-99

11. ಇತರ ಹಕ್ಕುಗಳು ಮತ್ತು ಋಣಗಳು

ಹಕ್ಕುಗಳು :	ಋಣಗಳು :

ಸದರಿ ವರ್ಷದ ಬೆಳೆ ವಿವರ ಇನ್ನು ದಾಖಲಿಸಿಲ್ಲದ ಕಾರಣ ಹಿಂದಿನ ವರ್ಷದ ಬೆಳೆ ವಿವರ ಮುದ್ರಿಸಲಾಗಿದೆ

12. ಸಾಗುವಳಿ ಮತ್ತು ಗೇಣಿಯ ವಿವರಗಳು

13. ಭೂಮಿಯ ಉಪಯೋಗ ಮತ್ತು ಬೆಳೆಗಳ ವಿವರ

ವರ್ಷ ಮತ್ತು ಕಾಲ 1	ವ್ಯವಸಾಯಗಾರರ ಹೆಸರು ಮತ್ತು ವಾಸಸ್ಥಳ 2	ಸಾಗುವಳಿ ಪದ್ಧತಿ 3	ಗೇಣಿಯ ವಿವರ: ವಿಸ್ತೀರ್ಣ ಎ 4 ಗುಂ	ಗೇಣಿಯ ವಿವರ: ಗುತ್ತಿಗೆ 5	ಭೂಮಿಯ ಉಪಯೋಗ: ವರ್ಗ 6	ಭೂಮಿಯ ಉಪಯೋಗ: ವಿಸ್ತೀರ್ಣ ಎ 7 ಗುಂ	ಮಿಶ್ರ, ಶುದ್ಧ, ಬಾಗಾಯ್ತು 8	ಬೆಳೆಯ ಹೆಸರು 9	ಬೆಳೆಯ ವಿಸ್ತೀರ್ಣ: ಅಮಿಶ್ರ 10	ಬೆಳೆಯ ವಿಸ್ತೀರ್ಣ: ಮಿಶ್ರ 11	ಬೆಳೆಯ ವಿಸ್ತೀರ್ಣ: ಒಟ್ಟು 12	ನೀರಾವರಿಯ ಮೂಲ 13	ಎಕರೆಗೆ ಉತ್ಪತ್ತಿ 14	ಮಿಶ್ರ ಬೆಳೆಗಳ ಒಟ್ಟು: ಮಿಶ್ರಣದ ಹೆಸರು 15	ಮಿಶ್ರ ಬೆಳೆಗಳ ಒಟ್ಟು: ವಿಸ್ತೀರ್ಣ ಎ 16 ಗುಂ
2002-2003 ಮುಂಗಾರು							ಶುದ್ಧ ಶುದ್ಧ ಶುದ್ಧ	ಮಾವು ತೆಂಗು [illegible]	3.2.0.0		3.2.0.0				

ರಶೀದಿ ಸಂಖ್ಯೆ 46089 ದಿನಾಂಕ 17/09/2003 ಶುಲ್ಕ ರೂ. 15.00

ವಿಸ್ತೀರ್ಣ ಎಕರೆ ಮತ್ತು ಗುಂಟೆಗಳಲ್ಲಿ

ಕರ್ನಾಟಕ ಭೂಕಂದಾಯ ನಿಯಮಾವಳಿ 1966 ರ ನಿಯಮ 40, 42, 58 ಮತ್ತು 70

ತಹಶೀಲ್ದಾರ್ (ಸಹಿ)
ಬೆಂಗಳೂರು ದಕ್ಷಿಣ ತಾಲ್ಲೂಕು
ಕೆಂಗೇರಿ

ಶಿರಸ್ತೇದಾರ್

ರೆಕಾರ್ಡ್ ಆಫ್ ರೈಟ್ಸ್, ಗೇಣಿ ಮತ್ತು ಪಹಣಿ ಪತ್ರಿಕೆ (R.T.C)

Village Account Form No. 2

Print Page No. 1

ಪುಟದ ಕ್ರಮಸಂಖ್ಯೆ : As On 17/11/2003

ತಾಲ್ಲೂಕು : ಬೆಂಗಳೂರು ದಕ್ಷಿಣ ಹೋಬಳಿ : [illegible] ಗ್ರಾಮ : [illegible]

3. ಜಮೀನು	ಎಕರೆ ಗುಂಟೆ ಆ	4. ಕಂದಾಯ	ರೂ. ಪೈ
ಒಟ್ಟು ವಿಸ್ತೀರ್ಣ	3.02.00.00	(ಅ) ಭೂ ಕಂದಾಯ	3.65
ಪೋಟ ಖರಾಬ್ (ಅ)		(ಬ) ಜೋಡಿ	
ಪೋಟ ಖರಾಬ್ (ಬ)		(ಕ) ಸೆಸ್ಸುಗಳು	
ಉಳಿದದ್ದು	3.02.00.00	(ಡ) ನೀರಿನ ದರ	
		ಒಟ್ಟು	3.65

7. ಮರಗಳ ಸಂಖ್ಯೆ		8. ಜಮೀನು ಪ್ರಕಾರ ನೀರಾವರಿಯ ವಿಸ್ತೀರ್ಣ					
ಹೆಸರು	ಸಂಖ್ಯೆ	ಆ. ನ	ನೀರಾವರಿ ಮೂಲ	ಮುಂಗಾರು	ಹಿಂಗಾರು	ಬಾಗಾಯ್ತು	ಒಟ್ಟು
[illegible]	1						
[illegible]	1						
[illegible]	1						

9. ಕಬ್ಜೆ ಅಥವಾ ಸ್ವಾಧೀನದಾರನ ಹೆಸರು ತಂದೆಯ ಹೆಸರು ಮತ್ತು ವಿಳಾಸ	ವಿಸ್ತೀರ್ಣ ಎ ಗುಂ	ಖಾತೆ ನಂ.	10. ಕಬ್ಜೆ ಅಥವಾ ಸ್ವಾಧೀನತೆಯ ರೀತಿ
[illegible]	1.50.00.00	96	MR 3/93-94 TG NO 2/99
ತಂದೆ [illegible]			81-82 ಕ್ರಯ
K.S. [illegible]			
[illegible] ಶೆಟ್ಟಿ	0.25.00.00	96	MR 3/98-99
ತಂದೆ [illegible] ಶೆಟ್ಟಿ			
K.S. [illegible]	0.25.00.00	96	MR 7/98-99
ತಂದೆ [illegible] ಶೆಟ್ಟಿ			

11. ಇತರ ಹಕ್ಕುಗಳು ಮತ್ತು ಋಣಗಳು	
ಹಕ್ಕುಗಳು :	ಋಣಗಳು :

12. ಸಾಗುವಳಿ ಮತ್ತು ಗೇಣಿಯ ವಿವರಗಳು

13. ಭೂಮಿಯ ಉಪಯೋಗ ಮತ್ತು ಬೆಳೆಗಳ ವಿವರ

ವರ್ಷ ಮತ್ತು ಋತು 1	ಸ್ವಾಧೀನದಾರರ ಹೆಸರು ಮತ್ತು ವಾಸಸ್ಥಳ 2	ಸಾಗುವಳಿ ಪದ್ಧತಿ 3	ಗೇಣಿಯ ವಿವರ: ವಿಸ್ತೀರ್ಣ ಎ 4 ಗುಂ	ಗೇಣಿಯ ವಿವರ: ಗುತ್ತಿಗೆ 5	ಭೂಮಿಯ ಉಪಯೋಗ: ವರ್ಗ 6	ಭೂಮಿಯ ಉಪಯೋಗ: ವಿಸ್ತೀರ್ಣ ಎ 7 ಗುಂ	ಮತ್ತು ತರಿ, ಬಾಗಾಯ್ತು 8	ಬೆಳೆಯ ಹೆಸರು 9	ಬೆಳೆಯ ವಿಸ್ತೀರ್ಣ: ಅಮಿಶ್ರ 10	ಬೆಳೆಯ ವಿಸ್ತೀರ್ಣ: ಮಿಶ್ರ 11	ಬೆಳೆಯ ವಿಸ್ತೀರ್ಣ: ಒಟ್ಟು 12	ನೀರಾವರಿಯ ಮೂಲ 13	ಎಕರೆಗೆ ಉತ್ಪತ್ತಿ 14	ಮಿಶ್ರ ಬೆಳೆಗಳ ಒಟ್ಟು: ಮಿಶ್ರಣದ ಹೆಸರು 15	ಮಿಶ್ರ ಬೆಳೆಗಳ ಒಟ್ಟು: ವಿಸ್ತೀರ್ಣ ಎ 16 ಗುಂ
[illegible] 2003	[illegible]	ಸ್ವಂತ													
[illegible]	K.S. [illegible]	ಸ್ವಂತ													
	P.S. [illegible] ಶೆಟ್ಟಿ	ಸ್ವಂತ													

ಶೇಕಡಾ ಸಂಖ್ಯೆ: 46464 ದಿನಾಂಕ: 17/11/2003 ಶುಲ್ಕ ರೂ. 15.00

ವಿಸ್ತೀರ್ಣ ಎಕರೆ ಮತ್ತು ಗುಂಟೆಗಳಲ್ಲಿ

ಕರ್ನಾಟಕ ಭೂಕಂದಾಯ ನಿಯಮಾವಳಿ 1966 ರ ನಿಯಮ 40, 42, 58 ಮತ್ತು 70

[illegible]

ಗ್ರಾಮ ನಮೂನೆ 2
ತಾಲ್ಲೂಕು ನಮೂನೆ

ರೆಕಾರ್ಡ್ ಆಫ್ ರೈಟ್ಸ್, ಗೇಣಿ ಮತ್ತು ಪ[illegible] ಪತ್ರಿಕೆ (R.T.C) ಫಾರಂ ನಂ. 16

Print Page No: 1 Village Account Form No. 2

ತಾಲ್ಲೂಕು : ಬೆಂಗಳೂರು ದಕ್ಷಿಣ ಹೋಬಳಿ : ಉತ್ತರಹಳ್ಳಿ -1 ಗ್ರಾಮ : ಅಂಚಹಳ್ಳಿ ಪುಟದ ಕ್ರಮ ಸಂಖ್ಯೆ : 99 As on 08/09/2004 15:14:00

1. ಸರ್ವೆ ನಂಬರು	3. ಜೇತವಾರು	ಎಕರೆ ಗುಂಟೆ ಆ	4. ಕಂದಾಯ	ರೂ. ಪೈ	9. ಕಬ್ಜೆ ಅಥವಾ ಸ್ವಾಧೀನದಾರರ ಹೆಸರು ತಂದೆಯ ಹೆಸರು ಮತ್ತು ವಿಳಾಸ	ವಿಸ್ತೀರ್ಣ ಎ ಗುಂ	ಖಾತೆ ನಂ.	10. ಕಬ್ಜೆ ಅಥವಾ ಸ್ವಾಧೀನತೆಯ ರೀತಿ	11. ಇತರ ಹಕ್ಕುಗಳು ಮತ್ತು ಋಣಗಳು: ಹಕ್ಕುಗಳು :	ಋಣಗಳು :
93	ಒಟ್ಟು ವಿಸ್ತೀರ್ಣ ಪೋಟ ಖರಾಬ್ (ಅ) ಪೋಟ ಖರಾಬ್ (ಬ) ಉಳಿದದ್ದು	3.02.00.00 3.02.00.00	(ಅ) ಭೂ ಕಂದಾಯ (ಬ) ಜೂಡಿ (ಕ) ಸೆಸ್ಸುಗಳು (ವ) ನೀರಿನ ದರ ಒಟ್ಟು	3.85 3.85	ಸಿ.ವಿ.ಜಯರಾಂ ಬಿನ್ ಲೇಟ್ ಸಿ.ಕೆ ವೆಂಕಟಚಲಯ್ಯ ಸಿ.ವಿ.ವಸಂತಕುಮಾರ್ ಬಿನ್ ಲೇಟ್ ಸಿ.ಕೆ ವೆಂಕಟಚಲಯ್ಯ ಸಿ.ವಿ.ಸೋಮಶೇಖರ್ ಬಿನ್ ಲೇಟ್ ಸಿ.ಕೆ ವೆಂಕಟಚಲಯ್ಯ	3.02.00.00	96	MR 1/2004-2005 ಕ್ರಯ 01/09/2004		

2. ಹಿಸ್ಸಾ

5. ಮಣ್ಣಿನ ನಮೂನೆ	7. ಮರಗಳ ಸಂಖ್ಯೆ: ಹೆಸರು	ಸಂಖ್ಯೆ	ಇ. ಕ.	8. ಜೇತುವಾರ ಪ್ರಕಾರ ನೀರಾವರಿಯ ವಿಸ್ತೀರ್ಣ: ನೀರಾವರಿ ಮೂಲ	ಮುಂಗಾರು	ಹಿಂಗಾರು	ಬಾಗಾಯ್ತು	ಒಟ್ಟು
ಕೆಂಪು	ಮಾವು							
	ತೆಂಗು							
6. ಪಟ್ಟಾ: ಸರ್ಕಾರಿ	ಬಾಳೆ							

12 ಸಾಗುವಳಿ ಮತ್ತು ಗೇಣಿಯ ವಿವರಗಳು — 13. ಭೂಮಿಯ ಉಪಯೋಗ ಮತ್ತು ಬೆಳೆಗಳ ವಿವರ

ವರ್ಷ ಮತ್ತು ಕಾಲ 1	ವ್ಯವಸಾಯಗಾರರ ಹೆಸರು ಮತ್ತು ವಾಸಸ್ಥಳ 2	ಸಾಗುವಳಿ ಪದ್ಧತಿ 3	ಗೇಣಿಯ ವಿವರ: ವಿಸ್ತೀರ್ಣ ಎ ಗುಂ 4	ಗುತ್ತಿಗೆ 5	ವರ್ಗ 6	ಭೂಮಿಯ ಉಪಯೋಗ: ವಿಸ್ತೀರ್ಣ ಎ ಗುಂ 7	ಮಿಶ್ರ/ಸರಿ ಬಾಗಾಯ್ತು 8	ಬೆಳೆಯ ಹೆಸರು 9	ಬೆಳೆಯ ವಿಸ್ತೀರ್ಣ: ಅಮಿಶ್ರ 10	ಮಿಶ್ರ 11	ಒಟ್ಟು 12	ನೀರಾವರಿಯ ಮೂಲ 13	ಎರಡನೆ ಉತ್ಪತ್ತಿ 14	ಮಿಶ್ರ ಬೆಳೆಗಳ ಒಟ್ಟು: ಮಿಶ್ರಣದ ಹೆಸರು 15	ವಿಸ್ತೀರ್ಣ ಎ ಗುಂ 16
2004-2005 ಮುಂಗಾರು	ಸಿ.ವಿ.ಜಯರಾಂ ಸಿ.ವಿ.ವಸಂತಕುಮಾರ್ ಸಿ.ವಿ.ಸೋಮಶೇಖರ್	ಸ್ವಂತ ಸ್ವಂತ ಸ್ವಂತ													

ಗ್ರಾಮ ಲೆಕ್ಕಾಧಿಕಾರಿ
ನಾಡ ಕೇಂದ್ರ
ಬೆಂಗಳೂರು ದಕ್ಷಿಣ ತಾಲ್ಲೂಕು,
ಬೆಂಗಳೂರು

ಷರಾ :

ವಿಸ್ತೀರ್ಣ ಎಕರೆ ಮತ್ತು ಗುಂಟೆಗಳಲ್ಲಿ ರಶೀದಿ ಸಂಖ್ಯೆ :49769 ದಿನಾಂಕ : 08/09/2004 00:00 ಮೊತ್ತ: ರೂ. 15.00 ಕರ್ನಾಟಕ ಭೂಕಂದಾಯ ನಿಯಮಾವಳಿ 1966 ರ ನಿಯಮ 40, 42, 58 ಮತ್ತು 70 ಹಿಂದೆ ಪುಟ

ಗ್ರಾಮ ನಮೂನೆ 1 2 6 9 7 8 5 9 6 0 ತಾಲ್ಲೂಕು ಮೊಹರು

ರೆಕಾರ್ಡ್ ಆಫ್ ರೈಟ್ಸ್, ಗೇಣಿ ಮತ್ತು ಪಹಣಿ ಪತ್ರಿಕೆ (R.T.C) ಫಾರಂ ನಂ. 16

Print Page No: 1 Village Account Form No. 2

99 06/09/2004 10:27:00 TO Till Date

ತಾಲ್ಲೂಕು : ಬೆಂಗಳೂರು ದಕ್ಷಿಣ ಹೋಬಳಿ : ಉತ್ತರಹಳ್ಳಿ -1 ಗ್ರಾಮ : ಅಲಹಳ್ಳಿ ಪುಟದ ಕ್ರಮ ಸಂಖ್ಯೆ :

1. ಸರ್ವೆ ನಂಬರು	3. ಜಮೀನು	ಎಕರೆ ಗುಂಟೆ ಆ	4. ಕಂದಾಯ	ರೂ. ಪೈ.
93	ಒಟ್ಟು ವಿಸ್ತೀರ್ಣ ,	3.02.00.00	(ಅ) ಭೂ ಕಂದಾಯ	3.85
	ಪೋಟ್ ಖರಾಬ್ (ಅ)		(ಬ) ಜೋಡಿ	
	ಪೋಟ್ ಖರಾಬ್ (ಬ)		(ಕ) ಸೆಸ್ಸುಗಳು	
	ಉಳಿದದ್ದು	3.02.00.00	(ಡ) ನೀರಿನ ದರ	
2. ಹಿಸ್ಸಾ 1			ಒಟ್ಟು	3.85

5. ಮಣ್ಣಿನ ನಮೂನೆ	7. ಮರಗಳ ಸಂಖ್ಯೆ: ಹೆಸರು	ಸಂಖ್ಯೆ	8. ಜಮೀನು ಪ್ರಕಾರ ನೀರಾವರಿಯ ವಿಸ್ತೀರ್ಣ: ಕ್ರ. ಸ.	ನೀರಾವರಿ ಮೂಲ	ಮುಂಗಾರು	ಹಿಂಗಾರು	ಬಾಗಾಯ್ತು	ಒಟ್ಟು
ಕೆಂಪು	ಮಾವು	1						
	ತೆಂಗು	1						
	ಬಾಳೆ	1						
6. ಪಟ್ಟಾ: ಸರ್ಕಾರಿ								

9. ಕಬ್ಜೆ ಅಥವಾ ಸ್ವಾಧೀನದಾರರ ಹೆಸರು ತಂದೆಯ ಹೆಸರು ಮತ್ತು ವಿಳಾಸ	ವಿಸ್ತೀರ್ಣ ಎ ಗುಂ	ಖಾತೆ ನಂ.	10. ಕಬ್ಜೆ ಅಥವಾ ಸ್ವಾಧೀನದ ರೀತಿ	11. ಇತರೆ ಹಕ್ಕುಗಳು ಮತ್ತು ಋಣಗಳು: ಹಕ್ಕುಗಳು:	ಋಣಗಳು:
ಸಿ.ವಿ.ಜಯರಾಂ ಬಿನ್ ಲೇಟ್ ಸಿ.ಕೆ ವೆಂಕಟಾಚಲಯ್ಯ ಸಿ.ವಿ.ವಸಂತಕುಮಾರ್ ಬಿನ್ ಲೇಟ್ ಸಿ.ಕೆ.ವೆಂಕಟಾಚಲಯ್ಯ ಸಿ.ವಿ.ಸೋಮಶೇಖರ್ ಬಿನ್ ಲೇಟ್ ಸಿ.ಕೆ.ವೆಂಕಟಾಚಲಯ್ಯ	3.02.00.00	96	MR 1/2004-2005 ಕ್ರಯ 01/09/2004		

12. ಸಾಗುವಳಿ ಮತ್ತು ಗೇಣಿಯ ವಿವರಗಳು

13. ಭೂಮಿಯ ಉಪಯೋಗ ಮತ್ತು ಬೆಳೆಗಳ ವಿವರ

ವರ್ಷ ಮತ್ತು ಕಾಲ 1	ಸ್ವಸಾಗುವಳಿದಾರರ ಹೆಸರು ಮತ್ತು ವಾಸಸ್ಥಳ 2	ಸಾಗುವಳಿ ಪದ್ಧತಿ 3	ಗೇಣಿಯ ವಿವರ: ವಿಸ್ತೀರ್ಣ 4 ಎ ಗುಂ	ಗುತ್ತಿಗೆ 5	ಭೂಮಿಯ ಉಪಯೋಗ: ವರ್ಗ 6	ವಿಸ್ತೀರ್ಣ 7 ಎ ಗುಂ	ಮಣ್ಣಿನ ತರಿ, ಬಾಗಾಯ್ತು 8	ಬೆಳೆಯ ಹೆಸರು 9	ಬೆಳೆಯ ವಿಸ್ತೀರ್ಣ: ಅಮಿಶ್ರ 10	ಮಿಶ್ರ 11	ಒಟ್ಟು 12	ನೀರಾವರಿಯ ಮೂಲ 13	ಷರಾ ಉತ್ಪತ್ತಿ 14	ಮಿಶ್ರ ಬೆಳೆಗಳ ಒಟ್ಟು: ಮಿಶ್ರಣದ ಹೆಸರು 15	ವಿಸ್ತೀರ್ಣ 16 ಎ ಗುಂ
2005-2006 ಮುಂಗಾರು	ಸಿ.ವಿ.ಜಯರಾಂ	ಸ್ವಂತ			C			ವಿಶೇಷ							
	ಸಿ.ವಿ.ವಸಂತಕುಮಾರ್	ಸ್ವಂತ			C			ವಿಶೇಷ							
	ಸಿ.ವಿ.ಸೋಮಶೇಖರ್	ಸ್ವಂತ			C			ವಿಶೇಷ							

ಗ್ರಾಮ ಲೆಕ್ಕಾಧಿಕಾರಿ
ಗಣಕ ಕೇಂದ್ರ
ಬೆಂಗಳೂರು ದಕ್ಷಿಣ ತಾಲ್ಲೂಕು
ಬೆಂಗಳೂರು

ವಿಸ್ತೀರ್ಣ ಎಕರೆ ಮತ್ತು ಗುಂಟೆಗಳಲ್ಲಿ ರಶೀದಿ ಸಂಖ್ಯೆ 49101021 ದಿನಾಂಕ : 17/06/2010 [illegible] ಕರ್ನಾಟಕ ಭೂಕಂದಾಯ ನಿಯಮಾವಳಿ 1966 ರ ನಿಯಮ 40, 42, 58 ಮತ್ತು 70 ಕೊನೆ ಪುಟ

ಗ್ರಾಮ ನಮೂನೆ 2 1 2 6 9 7 8 5 9 6 3

ರೆಕಾರ್ಡ್ ಆಫ್ ರೈಟ್ಸ್, ಗೇಣಿ ಮತ್ತು ಪಹಣಿ ಪತ್ರಿಕೆ (R.T.C) ಫಾರಂ ನಂ. 16

Print Page No: 1 Village Account Form No. 2
99 06/09/2004 10:27:00 TO Till Date

ತಾಲ್ಲೂಕು ಮೊಕರು : ತಾಲ್ಲೂಕು : ಬೆಂಗಳೂರು ದಕ್ಷಿಣ ಹೋಬಳಿ : ಉತ್ತರಹಳ್ಳಿ-1 ಗ್ರಾಮ : ಆಲಹಳ್ಳಿ ಪುಟದ ಕ್ರಮ ಸಂಖ್ಯೆ :

1. ಸರ್ವೆ ನಂಬರು	3. ಜಮೀನು	ಎಕರೆ ಗುಂಟೆ ಆ	4. ಕಂದಾಯ	ರೂ. ಪೈ	5. ಕಬ್ಜೆ ಅಥವಾ ಸ್ವಾಧೀನದಾರನ ಹೆಸರು ತಂದೆಯ ಹೆಸರು ಮತ್ತು ವಿಳಾಸ	ವಿಸ್ತೀರ್ಣ ಎ. ಗುಂ	ಖಾತೆ ನಂ.	10. ಕಬ್ಜೆ ಅಥವಾ ಸ್ವಾಧೀನತೆಯ ರೀತಿ	11. ಇತರೆ ಹಕ್ಕುಗಳು ಮತ್ತು ಋಣಗಳು ಹಕ್ಕುಗಳು:	ಋಣಗಳು:
93	ಒಟ್ಟು ವಿಸ್ತೀರ್ಣ	3.02.00.00	(ಅ) ಭೂ ಕಂದಾಯ	3.85	ಸಿ.ವಿ.ಜಯರಾಂ ಬಿನ್ ಲೇಟ್ ಸಿ.ಕೆ ವೆಂಕಟಚಲಯ್ಯ	3.02.00.00	96	MR 1/2004-2005		
	ಖರಾಬ್ (ಅ)		(ಬ) ಜೋಡಿ		ಸಿ.ವಿ.ವಸಂತಕುಮಾರ್ ಬಿನ್ ಲೇಟ್ ಸಿ.ಕೆ.ವೆಂಕಟಚಲಯ್ಯ			ಕ್ರಯ 01/09/2004		
	ಖರಾಬ್ (ಬ)		(ಕ) ಸೆಸ್ಸುಗಳು		ಸಿ.ವಿ.ಸೋಮಶೇಖರ್ ಬಿನ್ ಲೇಟ್ ಸಿ.ಕೆ.ವೆಂಕಟಚಲಯ್ಯ					
	ಉಳಿದದ್ದು	3.02.00.00	(ಡ) ನೀರಿನ ದರ							
2. ಹಿಸ್ಸಾ			ಒಟ್ಟು	3.85						

5. ಮಣ್ಣಿನ ನಮೂನೆ	7. ಮರಗಳ ಸಂಖ್ಯೆ ಹೆಸರು	ಸಂಖ್ಯೆ	8. ಜಿ.ಪ.	ನೀರಾವರಿ ಮೂಲ	ಮುಂಗಾರು	ಹಿಂಗಾರು	ಬಾಗಾಯ್ತು	ಒಟ್ಟು
ಕೆಂಪು	ಮಾವು	1						
	ತೆಂಗು	1						
	ಬಾಳೆ	1						
6. ಪಟ್ಟಾ ಸರ್ಕಾರಿ								

(8. ಜೇತುವಾರ ಪ್ರಕಾರ ನೀರಾವರಿಯ ವಿಸ್ತೀರ್ಣ)

12. ಸಾಗುವಳಿ ಮತ್ತು ಗೇಣಿಯ ವಿವರಗಳು / 13. ಭೂಮಿಯ ಉಪಯೋಗ ಮತ್ತು ಬೆಳೆಗಳ ವಿವರ

ವರ್ಷ ಮತ್ತು ಕಾಲ 1	ವ್ಯವಸಾಯಗಾರನ ಹೆಸರು ಮತ್ತು ವಾಸಸ್ಥಳ 2	ಸಾಗುವಳಿ ಪದ್ಧತಿ 3	ಗೇಣಿಯ ವಿವರ ವಿಸ್ತೀರ್ಣ 4 ಎ ಗುಂ	ಗುತ್ತಿಗೆ 5	ಭೂಮಿಯ ಉಪಯೋಗ ವರ್ಗ 6	ವಿಸ್ತೀರ್ಣ 7 ಎ ಗುಂ	ಖುಷ್ಕಿ, ತರಿ, ಬಾಗಾಯ್ತು 8	ಬೆಳೆಯ ಹೆಸರು 9	ಬೆಳೆಯ ವಿಸ್ತೀರ್ಣ ಅಮಿಶ್ರ 10	ಮಿಶ್ರ 11	ಒಟ್ಟು 12	ನೀರಾವರಿಯ ಮೂಲ 13	ಎಕರೆಗೆ ಉತ್ಪತ್ತಿ 14	ಮಿಶ್ರ ಬೆಳೆಗಳ ಒಟ್ಟು ಮಿಶ್ರನದ ಹೆಸರು 15	ವಿಸ್ತೀರ್ಣ 16 ಎ. ಗುಂ
2006-2007 ಮುಂಗಾರು	ಸಿ.ವಿ.ಜಯರಾಂ	ಸ್ವಂತ			C			ನಿವೇಶನ							
	ಸಿ.ವಿ.ವಸಂತಕುಮಾರ್	ಸ್ವಂತ			C			ನಿವೇಶನ							
	ಸಿ.ವಿ.ಸೋಮಶೇಖರ್	ಸ್ವಂತ			C			ನಿವೇಶನ							

ಗ್ರಾಮ ಲೆಕ್ಕಾಧಿಕಾರಿ
ಗ್ರಾಹಕ ಕೇಂದ್ರ
ಬೆಂಗಳೂರು ದಕ್ಷಿಣ ತಾಲ್ಲೂಕು
ಬೆಂಗಳೂರು

ವಿಸ್ತೀರ್ಣ ಎಕರೆ ಮತ್ತು ಗುಂಟೆಗಳಲ್ಲಿ ರಶೀದಿ ಸಂಖ್ಯೆ :49101021 ದಿನಾಂಕ : 17/06/2014 00:00 ಮೊತ್ತ: ರೂ. 10.00 ಕರ್ನಾಟಕ ಭೂಕಂದಾಯ ನಿಯಮಾವಳಿ 1966 ರ ನಿಯಮ 40, 42, 58 ಮತ್ತು 70 ಹಿಂದೆ ಪುಟ

ಗ್ರಾಮ ನಮೂನೆ 2 1053037723 ರೆಕಾರ್ಡ್ ಆಫ್ ರೈಟ್ಸ್, ಗೇಣಿ ಮತ್ತು ಪಹಣಿ ಪತ್ರಿಕೆ (R...) ಫಾರಂ 16

Print Page No: 1 Village Account Form No. 2

99 As on 05/01/2009 14:51:00

ತಾಲ್ಲೂಕು ಮೊಹರು ತಾಲ್ಲೂಕು: ಬೆಂಗಳೂರು ದಕ್ಷಿಣ ಹೋಬಳಿ: ಉತ್ತರಹಳ್ಳಿ -1 ಗ್ರಾಮ: ...ಹಳ್ಳಿ ಪುಟದ ಕ್ರಮ ಸಂಖ್ಯೆ:

1. ಸರ್ವೆ ನಂಬರು	3. ಬೇಸಾಯ	ಎಕರೆ ಗುಂಟೆ ಆ.	4. ಕಂದಾಯ	ರೂ. ಪೈ	9. ಕಬ್ಜೆ ಅಥವಾ ಸ್ವಾಧೀನದಾರನ ಹೆಸರು ತಂದೆಯ ಹೆಸರು ಮತ್ತು ವಿಳಾಸ	ವಿಸ್ತೀರ್ಣ ಎ ಗುಂ	ಖಾತೆ ನಂ.	10. ಕಬ್ಜೆ ಅಥವಾ ಸ್ವಾಧೀನತೆಯ ರೀತಿ	11. ಇತರ ಹಕ್ಕುಗಳು ಮತ್ತು ಋಣಗಳು: ಹಕ್ಕುಗಳು:	ಋಣಗಳು:
93	ಒಟ್ಟು ವಿಸ್ತೀರ್ಣ ಪೋಟ್ ಖರಾಬ್ (ಅ) ಪೋಟ್ ಖರಾಬ್ (ಬ) ಉಳಿದದ್ದು	3.02.00.00 3.02.00.00	(ಅ) ಭೂ ಕಂದಾಯ (ಬ) ಜೋಡಿ (ಕ) ಸೆಸ್ಸುಗಳು (ಡ) ನೀರಿನ ದರ	3.85	ಪಿ.ವಿ.ಜಯರಾಂ ಬಿನ್ ಲೇಟ್ ಪಿ.ಕೆ ವೆಂಕಟಪ್ಪಯ್ಯ ಪಿ.ವಿ.ವಸಂತಕುಮಾರ್ ಬಿನ್ ಲೇಟ್ ಪಿ.ಕೆ ವೆಂಕಟಪ್ಪಯ್ಯ ಪಿ.ವಿ.ಸೋಮಶೇಖರ್ ಬಿನ್ ಲೇಟ್ ಪಿ.ಕೆ ವೆಂಕಟಪ್ಪಯ್ಯ	3.02.00.00	96	MR 1/2004-2005 ಕ್ರಯ 01/09/2004		
2. ಹಿಸ್ಸಾ			ಒಟ್ಟು	3.85						

5. ಮಣ್ಣಿನ ನಮೂನೆ: ಕೆಂಪು

6. ಪಟ್ಟಾ: ಸರ್ಕಾರಿ

7. ಮರಗಳ ಸಂಖ್ಯೆ: ಹೆಸರು	ಸಂಖ್ಯೆ	ಸ್ವ. ಸ.	8. ಋತುವಾರ ಪ್ರಕಾರ ನೀರಾವರಿಯ ವಿಸ್ತೀರ್ಣ: ನೀರಾವರಿ ಮೂಲ	ಮುಂಗಾರು	ಹಿಂಗಾರು	ಬಾಗಾಯ್ತು	ಒಟ್ಟು
ಮಾವು	1						
ತೆಂಗು	1						
ಬಾಳೆ	1						

12. ಸಾಗುವಳಿ ಮತ್ತು ಗೇಣಿಯ ವಿವರಗಳು / 13. ಭೂಮಿಯ ಉಪಯೋಗ ಮತ್ತು ಬೆಳೆಗಳ ವಿವರ

ವರ್ಷ ಮತ್ತು ಕಾಲ 1	ವ್ಯವಸಾಯಗಾರನ ಹೆಸರು ಮತ್ತು ವಾಸಸ್ಥಳ 2	ಸಾಗುವಳಿ ಪದ್ಧತಿ 3	ಗೇಣಿಯ ವಿವರ: ವಿಸ್ತೀರ್ಣ 4 ಎ ಗುಂ	ಗುತ್ತಿಗೆ 5	ಭೂಮಿಯ ಉಪಯೋಗ: ವರ್ಗ 6	ವಿಸ್ತೀರ್ಣ 7 ಎ ಗುಂ	ಖುಷ್ಕಿ, ತರಿ, ಬಾಗಾಯ್ತು 8	ಬೆಳೆಯ ಹೆಸರು 9	ಬೆಳೆಯ ವಿಸ್ತೀರ್ಣ: ಅಮಿಶ್ರ 10	ಮಿಶ್ರ 11	ಒಟ್ಟು 12	ನೀರಾವರಿಯ ಮೂಲ 13	ಎಕರೆಗೆ ಉತ್ಪತ್ತಿ 14	ಮಿಶ್ರ ಬೆಳೆಗಳ ಒಟ್ಟು: ಮಿಶ್ರಣದ ಹೆಸರು 15	ವಿಸ್ತೀರ್ಣ 16 ಎ ಗುಂ
2008-2009 ಮುಂಗಾರು	ಪಿ.ವಿ.ಜಯರಾಂ ಪಿ.ವಿ.ವಸಂತಕುಮಾರ್ ಪಿ.ವಿ.ಸೋಮಶೇಖರ್	ಸ್ವಂತ ಸ್ವಂತ ಸ್ವಂತ													

ಗ್ರಾಮ ಲೆಕ್ಕಾಧಿಕಾರಿ
ಗಣಕ ಕೇಂದ್ರ
ಬೆಂಗಳೂರು ದಕ್ಷಿಣ ತಾಲ್ಲೂಕು

ವಿಸ್ತೀರ್ಣ ಎಕರೆ ಮತ್ತು ಗುಂಟೆಗಳಲ್ಲಿ

ರಶೀದಿ ಸಂಖ್ಯೆ 49232 ದಿನಾಂಕ 05/01/2009 ಶುಲ್ಕ ರೂ. 15.00

ಕರ್ನಾಟಕ ಭೂಕಂದಾಯ ನಿಯಮಾವಳಿ 1966 ರ ನಿಯಮ 40, 42, 58 ಮತ್ತು 70

ನಕಲು ಪ್ರತಿ

ರೆಕಾರ್ಡ್ ಆಫ್ ರೈಟ್ಸ್, ಗೇಣಿ ಮತ್ತು ಪಹಣಿ ಪತ್ರಿಕೆ (R.T.C) ಫಾರಂ ನಂ. 16

Print Page No: 1 Village Account Form No. 2
99 06/09/2004 10:27:00 TO Till Date

ಗ್ರಾಮ ನಮೂನೆ 3 1 2 6 9 7 8 5 9 6 8
ತಾಲ್ಲೂಕು ಮೊಹರು ತಾಲ್ಲೂಕು : ಬೆಂಗಳೂರು ಪೂರ್ವ ಹೋಬಳಿ : ಉತ್ತರಹಳ್ಳಿ -1 ಗ್ರಾಮ : ಆಲಹಳ್ಳಿ ಪುಟದ ಕ್ರಮ ಸಂಖ್ಯೆ :

1. ಸರ್ವೆ ನಂಬರು	3. ಜಮೀನು	ಎಕರೆ ಗುಂಟೆ ಆ	4. ಕಂದಾಯ	ರೂ. ಪೈ
93	ಒಟ್ಟು ವಿಸ್ತೀರ್ಣ	3.02.00.00	(ಅ) ಭೂ ಕಂದಾಯ	3.85
	ಪೋಟ್ ಖರಾಬ್ (ಅ)		(ಬ) ಜೋಡಿ	
	ಪೋಟ್ ಖರಾಬ್ (ಬ)		(ಕ) ಸೆಸ್ಸುಗಳು	
	ಉಳಿದದ್ದು	3.02.00.00	(ಡ) ನೀರಿನ ದರ	
2. ಹಿಸ್ಸಾ			ಒಟ್ಟು	3.85

5. ಮಣ್ಣಿನ ನಮೂನೆ	7. ಮರಗಳ ಸಂಖ್ಯೆ: ಹೆಸರು	ಸಂಖ್ಯೆ	ಕ್ರ. ಸ.	8. ನೀರಾವರಿ ಮೂಲ	ಮುಂಗಾರು	ಹಿಂಗಾರು	ಬಾಗಾಯ್ತು	ಒಟ್ಟು
ಕೆಂಪು	ಮಾವು	1						
	ತೆಂಗು	1						
	ಬಾಳೆ	1						
6. ಪಟ್ಟಾ: ಸರ್ಕಾರಿ								

(8. ಬೇಸಾಯದ ಪ್ರಕಾರ ನೀರಾವರಿಯ ವಿಸ್ತೀರ್ಣ)

9. ಕಬ್ಜೆ ಅಥವಾ ಸ್ವಾಧೀನದಾರನ ಹೆಸರು ತಂದೆಯ ಹೆಸರು ಮತ್ತು ವಿಳಾಸ	ವಿಸ್ತೀರ್ಣ ಎ ಗುಂ	ಖಾತೆ ನಂ.	10. ಕಬ್ಜೆ ಅಥವಾ ಸ್ವಾಧೀನತೆಯ ರೀತಿ	11. ಇತರ ಹಕ್ಕುಗಳು ಮತ್ತು ಋಣಗಳು: ಹಕ್ಕುಗಳು	ಋಣಗಳು
ಸಿ.ವಿ.ಜಯರಾಂ ಬಿನ್ ಲೇಟ್ ।।ಸಿ.ಕೆ ವೆಂಕಟಚಲಯ್ಯ ಸಿ.ವಿ.ವಸಂತಕುಮಾರ್ ಬಿನ್ ಲೇಟ್ । ।ಸಿ.ಕೆ.ವೆಂಕಟಚಲಯ್ಯ ಸಿ.ವಿ.ಸೋಮಶೇಖರ್ ಬಿನ್ ಲೇಟ್ ।।ಸಿ ಕೆ.ವೆಂಕಟಚಲಯ್ಯ	3.02.00.00	96	MR 1/2004-2005 ಕ್ರಯ 01/09/2004		

12. ಸಾಗುವಳಿ ಮತ್ತು ಗೇಣಿಯ ವಿವರಗಳು

13. ಭೂಮಿಯ ಉಪಯೋಗ ಮತ್ತು ಬೆಳೆಗಳ ವಿವರ

ವರ್ಷ ಮತ್ತು ಕಾಲ 1	ವ್ಯವಸಾಯಗಾರನ ಹೆಸರು ಮತ್ತು ವಾಸಸ್ಥಳ 2	ಸಾಗುವಳಿ ಪದ್ಧತಿ 3	ಗೇಣಿಯ ವಿವರ: ವಿಸ್ತೀರ್ಣ 4 ಎ ಗುಂ	ಗುತ್ತಿಗೆ 5	ಭೂಮಿಯ ಉಪಯೋಗ: ವರ್ಗ 6	ವಿಸ್ತೀರ್ಣ 7 ಎ ಗುಂ	ಖುಷ್ಕಿ, ತರಿ, ಬಾಗಾಯ್ತು 8	ಬೆಳೆಯ ಹೆಸರು 9	ಬೆಳೆಯ ವಿಸ್ತೀರ್ಣ: ಅಮಿಶ್ರ 10	ಮಿಶ್ರ 11	ಒಟ್ಟು 12	ನೀರಾವರಿಯ ಮೂಲ 13	ಎಕರೆಗೆ ಉತ್ಪತ್ತಿ 14	ಮಿಶ್ರ ಬೆಳೆಗಳ ಒಟ್ಟು: ಮಿಶ್ರಣದ ಹೆಸರು 15	ವಿಸ್ತೀರ್ಣ 16 ಎ ಗುಂ
2009-2010 ಮುಂಗಾರು	ಸಿ.ವಿ.ಜಯರಾಂ ಸಿ.ವಿ.ವಸಂತಕುಮಾರ್ ಸಿ.ವಿ.ಸೋಮಶೇಖರ್	ಸ್ವಂತ ಸ್ವಂತ ಸ್ವಂತ			C C C	3.1.0.0		ನಿವೇಶನ ನಿವೇಶನ ನಿವೇಶನ	3.1.0.0		3.1.0.0				

ಗ್ರಾಮ ಲೆಕ್ಕಾಧಿಕಾರಿ
ಗ್ರಾಹಕ ಕೇಂದ್ರ
ಬೆಂಗಳೂರು ದಕ್ಷಿಣ ತಾಲ್ಲೂಕು
ಬೆಂಗಳೂರು

ವಿಸ್ತೀರ್ಣ ಎಕರೆ ಮತ್ತು ಗುಂಟೆಗಳಲ್ಲಿ
ರಶೀದಿ ಸಂಖ್ಯೆ :49101021 ದಿನಾಂಕ : 17/06/2014 00:00 ಮೊತ್ತ: ರೂ. 10.00
ಕರ್ನಾಟಕ ಭೂಕಂದಾಯ ನಿಯಮಾವಳಿ 1966 ರ ನಿಯಮ 40, 42, 58 ಮತ್ತು 70
ಕೊನೆ ಪುಟ

ಗ್ರಾಮ ನಮೂನೆ 2 1 2 6 9 7 8 5 9 6 9
ತಾಲ್ಲೂಕು ಮೊಹರು

ರೆಕಾರ್ಡ್ ಆಫ್ ರೈಟ್ಸ್, ಗೇಣಿ ಮತ್ತು ಪಹಣಿ ಪತ್ರಿಕೆ (R.T.C) ಫಾರಂ ನಂ. 16

Print Page No: 1 Village Account Form No. 2
99 06/09/2004 10:27:00 TO Till Date

ತಾಲ್ಲೂಕು : ಬೆಂಗಳೂರು ದಕ್ಷಿಣ ಹೋಬಳಿ : ಉತ್ತರಹಳ್ಳಿ -1 ಗ್ರಾಮ : ಆಲಹಳ್ಳಿ ಪುಟದ ಕ್ರಮ ಸಂಖ್ಯೆ :

1. ಸರ್ವೆ ನಂಬರು	3. ಜೀತವಾರು	ಎಕರೆ ಗುಂಟೆ ಆ	4. ಕಂದಾಯ	ರೂ. ಪೈ
93	ಒಟ್ಟು ವಿಸ್ತೀರ್ಣ	3.02.00.00	(ಅ) ಭೂ ಕಂದಾಯ	3.85
	ಪೂಟ್ ಖರಾಬ್ (ಅ)		(ಬ) ಜೋಡಿ	
	ಪೂಟ್ ಖರಾಬ್ (ಬ)		(ಕ) ಸೆಸ್ಸುಗಳು	
	ಉಳಿದದ್ದು	3.02.00.00	(ಡ) ನೀರಿನ ದರ	
2. ಹಿಸ್ಸಾ			ಒಟ್ಟು	3.85

5. ಮಣ್ಣಿನ ನಮೂನೆ	7. ಮರಗಳ ಸಂಖ್ಯೆ: ಹೆಸರು	ಸಂಖ್ಯೆ	8. ಜೀತವಾರ ಪ್ರಕಾರ ನೀರಾವರಿಯ ವಿಸ್ತೀರ್ಣ: ಕ್ರ. ಸ.	ನೀರಾವರಿ ಮೂಲ	ಮುಂಗಾರು	ಹಿಂಗಾರು	ಬಾಗಾಯ್ತು	ಒಟ್ಟು
ಕೆಂಪು	ಮಾವು	1						
	ತೆಂಗು	1						
	ಬಾಳೆ	1						
6. ಪಟ್ಟಾ: ಸರ್ಕಾರಿ								

9. ಕಬ್ಜೆ ಅಥವಾ ಸ್ವಾಧೀನದಾರನ ಹೆಸರು ತಂದೆಯ ಹೆಸರು ಮತ್ತು ವಿಳಾಸ	ವಿಸ್ತೀರ್ಣ ಎ. ಗುಂ	ಖಾತೆ ನಂ.	10. ಕಬ್ಜೆ ಅಥವಾ ಸ್ವಾಧೀನತೆಯ ರೀತಿ	11. ಇತರೆ ಹಕ್ಕುಗಳು ಮತ್ತು ಋಣಗಳು: ಹಕ್ಕುಗಳು	ಋಣಗಳು
ಸಿ.ವಿ.ಜಯರಾಂ ಬಿನ್ ಲೇಟ್ ।।ಸಿ.ಕೆ ವೆಂಕಟಚಲಯ್ಯ ಸಿ.ವಿ.ವಸಂತಕುಮಾರ್ ಬಿನ್ ಲೇಟ್ ।।ಸಿ.ಕೆ.ವೆಂಕಟಚಲಯ್ಯ ಸಿ.ವಿ.ಸೋಮಶೇಖರ್ ಬಿನ್ ಲೇಟ್ ।।ಸಿ.ಕೆ.ವೆಂಕಟಚಲಯ್ಯ	3.02.00.00	96	MR 1/2004-2005 ಕ್ರಯ 01/09/2004		



12. ಸಾಗುವಳಿ ಮತ್ತು ಗೇಣಿಯ ವಿವರಗಳು / 13. ಭೂಮಿಯ ಉಪಯೋಗ ಮತ್ತು ಬೆಳೆಗಳ ವಿವರ

ವರ್ಷ ಮತ್ತು ಕಾಲ 1	ವ್ಯವಸಾಯಗಾರನ ಹೆಸರು ಮತ್ತು ವಾಸಸ್ಥಳ 2	ಸಾಗುವಳಿ ಪದ್ಧತಿ 3	ಗೇಣಿಯ ವಿವರ: ವಿಸ್ತೀರ್ಣ 4 ಎ. ಗುಂ	ಗುತ್ತಿಗೆ 5	ಭೂಮಿಯ ಉಪಯೋಗ: ವರ್ಗ 6	ವಿಸ್ತೀರ್ಣ 7 ಎ. ಗುಂ	ಖುಷ್ಕಿ, ತರಿ, ಬಾಗಾಯ್ತು 8	ಬೆಳೆಯ ಹೆಸರು 9	ಬೆಳೆಯ ವಿಸ್ತೀರ್ಣ: ಅಮಿಶ್ರ 10	ಮಿಶ್ರ 11	ಒಟ್ಟು 12	ನೀರಾವರಿಯ ಮೂಲ 13	ಎಕರೆಗೆ ಉತ್ಪತ್ತಿ 14	ಮಿಶ್ರ ಬೆಳೆಗಳ ಒಟ್ಟು: ಮಿಶ್ರಣದ ಹೆಸರು 15	ವಿಸ್ತೀರ್ಣ 16 ಎ. ಗುಂ
2010-2011	ಸಿ.ವಿ.ಜಯರಾಂ	ಸ್ವಂತ			C			ನಿವೇಶನ							
ಮುಂಗಾರು	ಸಿ.ವಿ.ವಸಂತಕುಮಾರ್	ಸ್ವಂತ			C	3.1.0.0		ನಿವೇಶನ	3.1.0.0		3.1.0.0				
	ಸಿ.ವಿ.ಸೋಮಶೇಖರ್	ಸ್ವಂತ			C			ನಿವೇಶನ							

ಗ್ರಾಮಲೆಕ್ಕಾಧಿಕಾರಿ
ಗಣಕ ಕೇಂದ್ರ
ಬೆಂಗಳೂರು ದಕ್ಷಿಣ ತಾಲ್ಲೂಕು
ಬೆಂಗಳೂರು

ವಿಸ್ತೀರ್ಣ ಎಕರೆ ಮತ್ತು ಗುಂಟೆಗಳಲ್ಲಿ ರಶೀದಿ ಸಂಖ್ಯೆ :49101021 ದಿನಾಂಕ : 17/06/2014 00:00 ಮೊತ್ತ: ರೂ. 10.00 ಕರ್ನಾಟಕ ಭೂಕಂದಾಯ ನಿಯಮಾವಳಿ 1966 ರ ನಿಯಮ 40, 42, 58 ಮತ್ತು 70 ಕೊನೆ ಪುಟ

ಗ್ರಾಮ ನಮೂನೆ 2 1 2 6 9 7 8 5 9 7 0
ತಾಲ್ಲೂಕು ಮೊಹರು

ರೆಕಾರ್ಡ್ ಆಫ್ ರೈಟ್ಸ್, ಗೇಣಿ ಮತ್ತು ಪಹಣಿ ಪತ್ರಿಕೆ (R.T.C) ಫಾರಂ ನಂ. 16

ತಾಲ್ಲೂಕು: ಬೆಂಗಳೂರುದಕ್ಷಿಣ ಹೋಬಳಿ: ಉತ್ತರಹಳ್ಳಿ -1 ಗ್ರಾಮ: ಚಿಲಹಳ್ಳಿ ಪುಟದ ಕ್ರಮ ಸಂಖ್ಯೆ:

1. ಸರ್ವೆ ನಂಬರು	3. ಖೇತವಾರು	ಎಕರೆ ಗುಂಟೆ ಆ	4. ಕಂದಾಯ	ರೂ. ಪೈ
93	ಒಟ್ಟು ವಿಸ್ತೀರ್ಣ	3.02.00.00	(ಅ) ಭೂ ಕಂದಾಯ	3.85
	ಪೋಟ್ ಖರಾಬ್ (ಅ)		(ಬ) ಜೋಡಿ	
	ಪೋಟ್ ಖರಾಬ್ (ಬ)		(ಕ) ಸೆಸ್ಸುಗಳು	
	ಉಳಿದದ್ದು	3.02.00.00	(ಡ) ನೀರಿನ ದರ	
2. ಹಿಸ್ಸಾ			ಒಟ್ಟು	3.85

9. ಕಬ್ಜೆ ಅಥವಾ ಸ್ವಾಧೀನದಾರನ ಹೆಸರು ತಂದೆಯ ಹೆಸರು ಮತ್ತು ವಿಳಾಸ	ವಿಸ್ತೀರ್ಣ ಎ ಗುಂ	ಖಾತೆ ನಂ.	10. ಕಬ್ಜೆ ಅಥವಾ ಸ್ವಾಧೀನತೆಯ ರೀತಿ
ಸಿ.ವಿ.ಜಯರಾಂ ಬಿನ್ ಲೇಟ್ || ಸಿ.ಕೆ ವೆಂಕಟಚಲಯ್ಯ ಸಿ.ವಿ.ವಸಂತಕುಮಾರ್ ಬಿನ್ ಲೇಟ್ | ಸಿ.ಕೆ.ವೆಂಕಟಚಲಯ್ಯ ಸಿ.ವಿ.ಸೋಮಶೇಖರ್ ಬಿನ್ ಲೇಟ್ || ಸಿ ಕೆ.ವೆಂಕಟಚಲಯ್ಯ	3.02.00.00	96	MR 1/2004-2005 ದಿ: 01/09/2004

11. ಇತರೆ ಹಕ್ಕುಗಳು ಮತ್ತು ಋಣಗಳು	
ಹಕ್ಕುಗಳು:	ಋಣಗಳು:

5. ಮಣ್ಣಿನ ನಮೂನೆ	7. ಮರಗಳ ಸಂಖ್ಯೆ: ಹೆಸರು	ಸಂಖ್ಯೆ	8. ಖೇತುವಾರ ಪ್ರಕಾರ ನೀರಾವರಿಯ ವಿಸ್ತೀರ್ಣ: ಕ್ರ. ಸ.	ನೀರಾವರಿ ಮೂಲ	ಮುಂಗಾರು	ಹಿಂಗಾರು	ಬಾಗಾಯ್ತು	ಒಟ್ಟು
ಕೆಂಪು	ಮಾವು	1						
	ತೆಂಗು	1						
	ಬಾಳೆ	1						
6. ಪಟ್ಟಾ: ಸರ್ಕಾರಿ								

12. ಸಾಗುವಳಿ ಮತ್ತು ಗೇಣಿಯ ವಿವರಗಳು — 13. ಭೂಮಿಯ ಉಪಯೋಗ ಮತ್ತು ಬೆಳೆಗಳ ವಿವರ

ವರ್ಷ ಮತ್ತು ಕಾಲ 1	ವ್ಯವಸಾಯಗಾರನ ಹೆಸರು ಮತ್ತು ವಾಸಸ್ಥಳ 2	ಸಾಗುವಳಿ ಪದ್ಧತಿ 3	ಗೇಣಿಯ ವಿವರ: ವಿಸ್ತೀರ್ಣ 4 ಎ ಗುಂ	ಗುತ್ತಿಗೆ 5	ಭೂಮಿಯ ಉಪಯೋಗ: ವರ್ಗ 6	ವಿಸ್ತೀರ್ಣ 7 ಎ ಗುಂ	ಖುಷ್ಕಿ, ತರಿ, ಬಾಗಾಯ್ತು 8	ಬೆಳೆಯ ಹೆಸರು 9	ಬೆಳೆಯ ವಿಸ್ತೀರ್ಣ: ಅಮಿಶ್ರ 10	ಮಿಶ್ರ 11	ಒಟ್ಟು 12	ನೀರಾವರಿಯ ಮೂಲ 13	ಎಕರೆಗೆ ಉತ್ಪತ್ತಿ 14	ಮಿಶ್ರ ಬೆಳೆಗಳ ಒಟ್ಟು: ಮಿಶ್ರನದ ಹೆಸರು 15	ವಿಸ್ತೀರ್ಣ 16 ಎ ಗುಂ
2011-2012 ಮುಂಗಾರು	ಸಿ.ವಿ.ಜಯರಾಂ ಸಿ.ವಿ.ವಸಂತಕುಮಾರ್ ಸಿ.ವಿ.ಸೋಮಶೇಖರ್	ಸ್ವಂತ ಸ್ವಂತ ಸ್ವಂತ			C C C	3.1.0.0		ನಿವೇಶನ ನಿವೇಶನ ನಿವೇಶನ	3.1.0.0		3.1.0.0				

ಗ್ರಾಮಲೆಕ್ಕಾಧಿಕಾರಿ
ಗಣಕ ಕೇಂದ್ರ
ಬೆಂಗಳೂರು ದಕ್ಷಿಣ ತಾಲೂಕು

ವಿಸ್ತೀರ್ಣ.ಎಕರೆ ಮತ್ತು ಗುಂಟೆಗಳಲ್ಲಿ ರಶೀದಿ ಸಂಖ್ಯೆ :49101021 ದಿನಾಂಕ : 17/06/2014 00:00 ಮೊತ್ತ: ರೂ. 10.00 ಕರ್ನಾಟಕ ಭೂಕಂದಾಯ ನಿಯಮಾವಳಿ 1966 ರ ನಿಯಮ 40, 42, 58 ಮತ್ತು 70

ಕೊನೆ ಪುಟ

ಗ್ರಾಮ ನಮೂನೆ ೨ 1 2 6 9 7 8 5 9 7 1

ರೆಕಾರ್ಡ್ ಆಫ್ ರೈಟ್ಸ್, ಗೇಣಿ ಮತ್ತು ಪಹಣಿ ಪತ್ರಿಕೆ (R.T.C) ಫಾರಂ ನಂ. ೧೬

Print Page No: 1 Village Account Form No. 2

ತಾಲ್ಲೂಕು ಮೊಹರು ತಾಲ್ಲೂಕು : ಬೆಂಗಳೂರು ದಕ್ಷಿಣ ಹೋಬಳಿ : ಉತ್ತರಹಳ್ಳಿ -1 ಗ್ರಾಮ : ಬಾಲಹಳ್ಳಿ ಪುಟದ ಕ್ರಮ ಸಂಖ್ಯೆ : 99 06/09/2004 10:27:00 TO Till Date

1. ಸರ್ವೆ ನಂಬರು	3. ಬೇಸಾಯವರು	ಎಕರೆ ಗುಂಟೆ ಆ	4. ಕಂದಾಯ	ರೂ. ಪೈ
93	ಒಟ್ಟು ವಿಸ್ತೀರ್ಣ	3.02.00.00	(ಅ) ಭೂ ಕಂದಾಯ	3.85
	ಪೂಟ್ ಖರಾಬ್ (ಅ)		(ಬ) ಜೋಡಿ	
	ಪೂಟ್ ಖರಾಬ್ (ಬ)		(ಕ) ಸೆಸ್ಸುಗಳು	
	ಉಳಿದದ್ದು	3.02.00.00	(ಡ) ನೀರಿನ ದರ	
2: ಹಿಸ್ಸಾ			ಒಟ್ಟು	3.85

9. ಕಬ್ಜೆ ಅಥವಾ ಸ್ವಾಧೀನದಾರನ ಹೆಸರು ತಂದೆಯ ಹೆಸರು ಮತ್ತು ವಿಳಾಸ	ವಿಸ್ತೀರ್ಣ ಎ. ಗುಂ	ಖಾತೆ ನಂ.	10. ಕಬ್ಜೆ ಅಥವಾ ಸ್ವಾಧೀನತೆಯ ರೀತಿ	11. ಇತರೆ ಹಕ್ಕುಗಳು ಮತ್ತು ಋಣಗಳು: ಹಕ್ಕುಗಳು:	ಋಣಗಳು:
*ಸಿ.ವಿ.ಜಯರಾಂ ಬಿನ್ ಲೇಟ್ I I ಸಿ.ಕೆ ವೆಂಕಟಾಚಲಯ್ಯ *ಸಿ.ವಿ.ವಸಂತಕುಮಾರ್ ಬಿನ್ ಲೇಟ್ I I ಸಿ.ಕೆ.ವೆಂಕಟಾಚಲಯ್ಯ *ಸಿ.ವಿ.ಸೋಮಶೇಖರ್ ಬಿನ್ ಲೇಟ್ I I ಸಿ.ಕೆ.ವೆಂಕಟಾಚಲಯ್ಯ	3.02.00.00	96	MR 1/2004-2005 ಕ್ರಯ 01/09/2004		

5. ಮಣ್ಣಿನ ನಮೂನೆ	7. ಮರಗಳ ಸಂಖ್ಯೆ: ಹೆಸರು	ಸಂಖ್ಯೆ	8. ಜೇಡುವಾರ ಪ್ರಕಾರ ನೀರಾವರಿಯ ವಿಸ್ತೀರ್ಣ: ಕ್ರ. ಸ	ನೀರಾವರಿ ಮೂಲ	ಮುಂಗಾರು	ಹಿಂಗಾರು	ಬಾಗಾಯ್ತು	ಒಟ್ಟು
ಕೆಂಪು	ಮಾವು	1						
	ತೆಂಗು	1						
6. ಪಟ್ಟಾ: ಸರ್ಕಾರಿ	ಬಾಳೆ	1						

12. ಸಾಗುವಳಿ ಮತ್ತು ಗೇಣಿಯ ವಿವರಗಳು

13. ಭೂಮಿಯ ಉಪಯೋಗ ಮತ್ತು ಬೆಳೆಗಳ ವಿವರ

ವರ್ಷ ಮತ್ತು ಕಾಲ 1	ವ್ಯವಸಾಯಗಾರನ ಹೆಸರು ಮತ್ತು ವಾಸಸ್ಥಳ 2	ಸಾಗುವಳಿ ಪದ್ಧತಿ 3	ಗೇಣಿಯ ವಿವರ: ವಿಸ್ತೀರ್ಣ ಎ ಗುಂ 4	ಗುತ್ತಿಗೆ 5	ಭೂಮಿಯ ಉಪಯೋಗ: ವರ್ಗ 6	ವಿಸ್ತೀರ್ಣ ಎ ಗುಂ 7	ಖುಷ್ಕಿ ತರಿ, ಬಾಗಾಯ್ತು 8	ಬೆಳೆಯ ಹೆಸರು 9	ಬೆಳೆಯ ವಿಸ್ತೀರ್ಣ: ಅಮಿಶ್ರ 10	ಮಿಶ್ರ 11	ಒಟ್ಟು 12	ನೀರಾವರಿಯ ಮೂಲ 13	ಎಕರೆಗೆ ಉತ್ಪತ್ತಿ 14	ಮಿಶ್ರ ಬೆಳೆಗಳ ಒಟ್ಟು: ಮಿಶ್ರಣದ ಹೆಸರು 15	ವಿಸ್ತೀರ್ಣ ಎ. ಗುಂ 16
2012-2013	ಸಿ.ವಿ.ಜಯರಾಂ	ಸ್ವಂತ			C			ನಿವೇಶನ							
ಮುಂಗಾರು	ಸಿ.ವಿ.ವಸಂತಕುಮಾರ್	ಸ್ವಂತ			C	3.1.0.0		ನಿವೇಶನ	3.1.0.0		3.1.0.0				
	ಸಿ.ವಿ.ಸೋಮಶೇಖರ್	ಸ್ವಂತ			C			ನಿವೇಶನ							

ಗ್ರಾಮ ಲೆಕ್ಕಾಧಿಕಾರಿ
ಗ್ರಾಮ ಕೇಂದ್ರ
ಬೆಂಗಳೂರು ದಕ್ಷಿಣ ತಾಲ್ಲೂಕು
ಬೆಂಗಳೂರು

ವಿಸ್ತೀರ್ಣ ಎಕರೆ ಮತ್ತು ಗುಂಟೆಗಳಲ್ಲಿ ರಶೀದಿ ಸಂಖ್ಯೆ :49101021 ದಿನಾಂಕ : 17/06/2014 00:00 ಮೊತ್ತ: ರೂ. 10.00 ಕರ್ನಾಟಕ ಭೂಕಂದಾಯ ನಿಯಮಾವಳಿ 1966 ರ ನಿಯಮ 40, 42, 58 ಮತ್ತು 70 ಓದಿ ಪ್ರತಿ

ಗ್ರಾಮ ನಮೂನೆ 1 1 2 6 9 7 8 5 9 7 1 **ರೆಕಾರ್ಡ್ ಆಫ್ ರೈಟ್ಸ್, ಗೇಣಿ ಮತ್ತು ಪಹಣಿ ಪತ್ರಿಕೆ (R.T.C) ಫಾರಂ ನಂ. 16** Print Page No: 1 Village Account Form No. 2

ಹಿಸ್ಸಾ ಕೋಡ್ ಗಳು ತಾಲ್ಲೂಕು: ಬೆಂಗಳೂರು ದಕ್ಷಿಣ ಹೋಬಳಿ: ಉತ್ತರಹಳ್ಳಿ -1 ಗ್ರಾಮ: ಅಲಹಳ್ಳಿ ಪುಟದ ಕ್ರಮ ಸಂಖ್ಯೆ: 99 06/09/2004 10:27:00 TO Till Date

1. ಸರ್ವೆ ನಂಬರು	3. ಕ್ಷೇತ್ರಫಲ	ಎಕರೆ ಗುಂಟೆ ಆ	4. ಕಂದಾಯ	ರೂ. ಪೈ	9. ಕಬ್ಜೆ ಅಥವಾ ಸ್ವಾಧೀನದಾರರ ಹೆಸರು ತಂದೆಯ ಹೆಸರು ಮತ್ತು ವಿಳಾಸ	ವಿಸ್ತೀರ್ಣ ಎ. ಗುಂ	ಖಾತೆ ನಂ.	10. ಕಬ್ಜೆ ಅಥವಾ ಸ್ವಾಧೀನತೆಯ ರೀತಿ	11. ಇತರೆ ಹಕ್ಕುಗಳು ಮತ್ತು ಋಣಗಳು: ಹಕ್ಕುಗಳು	ಋಣಗಳು
93	ಒಟ್ಟು ವಿಸ್ತೀರ್ಣ ಪೂಟ್ ಖರಾಬ್ (ಅ) ಪೂಟ್ ಖರಾಬ್ (ಬ) ಉಳಿದದ್ದು	3.02.00.00 3.02.00.00	(ಅ) ಭೂ ಕಂದಾಯ (ಬ) ಜೋಡಿ (ಕ) ಸೆಸ್ಸುಗಳು (ಡ) ನೀರಿನ ದರ ಒಟ್ಟು	3.85 3.85	ಸಿ.ವಿ.ಜಯರಾಂ ಬಿನ್ ಲೇಟ್ ಸಿ.ಕೆ ವೆಂಕಟಾಚಲಯ್ಯ ಸಿ.ವಿ.ವಸಂತಕುಮಾರ್ ಬಿನ್ ಲೇಟ್ ಸಿ.ಕೆ.ವೆಂಕಟಾಚಲಯ್ಯ ಸಿ.ವಿ.ಸೋಮಶೇಖರ್ ಬಿನ್ ಲೇಟ್ ಸಿ.ಕೆ ವೆಂಕಟಾಚಲಯ್ಯ	3.02.00.00	96	MR 1/2004-2005 ಕ್ರಯ 01/09/2004		
2. ಹಿಸ್ಸಾ										
5. ಮಣ್ಣಿನ ನಮೂನೆ: ಕೆಂಪು 6. ಪಟ್ಟಾ: ಸರ್ಕಾರಿ										

7. ಮರಗಳ ಸಂಖ್ಯೆ: ಹೆಸರು	ಸಂಖ್ಯೆ	8. ಕ್ಷೇತ್ರ ವಿಸ್ತೀರ್ಣ ನೀರಾವರಿಯ ವಿಸ್ತೀರ್ಣ: ಕ್ರ. ಸ.	ನೀರಾವರಿ ಮೂಲ	ಮುಂಗಾರು	ಹಿಂಗಾರು	ಬಾಗಾಯ್ತು	ಒಟ್ಟು
ಮಾವು	1						
ತೆಂಗು	1						
ಬಾಳೆ	1						

12. ಸಾಗುವಳಿ ಮತ್ತು ಗೇಣಿಯ ವಿವರಗಳು

13. ಭೂಮಿಯ ಉಪಯೋಗ ಮತ್ತು ಬೆಳೆಗಳ ವಿವರ

ವರ್ಷ ಮತ್ತು ಕಾಲ 1	ವ್ಯವಸಾಯಗಾರನ ಹೆಸರು ಮತ್ತು ವಾಸಸ್ಥಳ 2	ಸಾಗುವಳಿ ಪದ್ಧತಿ 3	ಗೇಣಿಯ ವಿವರ: ವಿಸ್ತೀರ್ಣ ಎ. ಗುಂ 4	ಗುತ್ತಿಗೆ 5	ಭೂಮಿಯ ಉಪಯೋಗ: ವರ್ಗ 6	ವಿಸ್ತೀರ್ಣ ಎ. ಗುಂ 7	ಮಣ್ಣಿನ ಶಕ್ತಿ ಬಾಗಾಯ್ತು 8	ಬೆಳೆಯ ಹೆಸರು 9	ಬೆಳೆಯ ವಿಸ್ತೀರ್ಣ: ಅಮಿಶ್ರ 10	ಮಿಶ್ರ 11	ಒಟ್ಟು 12	ನೀರಾವರಿಯ ಮೂಲ 13	ಎಕರೆಗೆ ಉತ್ಪತ್ತಿ 14	ಮಿಶ್ರ ಬೆಳೆಗಳ ಒಟ್ಟು: ಮಿಶ್ರ ಬೆಳೆ ಹೆಸರು 15	ವಿಸ್ತೀರ್ಣ ಎ. ಗುಂ 16
2012-2013 ಮುಂಗಾರು	ಸಿ.ವಿ.ಜಯರಾಂ ಸಿ.ವಿ.ವಸಂತಕುಮಾರ್ ಸಿ.ವಿ.ಸೋಮಶೇಖರ್	ಸ್ವಂತ ಸ್ವಂತ ಸ್ವಂತ			C C C	3.1.0.0		ನಿವೇಶನ ನಿವೇಶನ ನಿವೇಶನ	3.1.0.0		3.1.0.0				

ಗ್ರಾಮ ಲೆಕ್ಕಾಧಿಕಾರಿ
ಗುಳಕ ಕೇಂದ್ರ
ಬೆಂಗಳೂರು ದಕ್ಷಿಣ ತಾಲ್ಲೂಕು
ಬೆಂಗಳೂರು

ವಿಸ್ತೀರ್ಣ ಎಕರೆ ಮತ್ತು ಗುಂಟೆಗಳಲ್ಲಿ. ರಶೀದಿ ಸಂಖ್ಯೆ :49101021 ದಿನಾಂಕ : 17/06/2014 00.00 ಮೊತ್ತ ರೂ. 10.00 ಕರ್ನಾಟಕ ಭೂಕಂದಾಯ ನಿಯಮಾವಳಿ 1966 ರ ನಿಯಮ 40, 42, 58 ಮತ್ತು 70 ಕಂಪ್ಯೂಟರ್ ಪ್ರತಿ

ಗ್ರಾಮ ನಮೂನೆ 2 1 2 6 9 7 8 5 9 7 2

ತಾಲ್ಲೂಕು ಮೊಹರು ತಾಲ್ಲೂಕು : ಬೆಂಗಳೂರು ದಕ್ಷಿಣ ಹೋಬಳಿ : ಉತ್ತರಹಳ್ಳಿ-1 ಗ್ರಾಮ : ಆಲಹಳ್ಳಿ

ರೆಕಾರ್ಡ್ ಆಫ್ ರೈಟ್ಸ್, ಗೇಣಿ ಮತ್ತು ಪಹಣಿ ಪತ್ರಿಕೆ (R.T.C) ಫಾರಂ ನಂ. 16

Print Page No: 1 Village Account Form No. 2

99 06/09/2004 10:27:00 TO Till Date

ಪುಟದ ಕ್ರಮ ಸಂಖ್ಯೆ :

1. ಸರ್ವೆ ನಂಬರು	3. ಜೀಕವಾರು	ಎಕರೆ ಗುಂಟೆ ಆ	4. ಕಂದಾಯ	ರೂ. ಪೈ
93	ಒಟ್ಟು ವಿಸ್ತೀರ್ಣ	3.02.00.00	(ಅ) ಭೂ ಕಂದಾಯ	3.85
	ಪೋಟ್ ಖರಾಬ್ (ಅ)		(ಬ) ಜೋಡಿ	
	ಪೋಟ್ ಖರಾಬ್ (ಬ)		(ಕ) ಸೆಸ್ಸುಗಳು	
	ಉಳಿದದ್ದು	3.02.00.00	(ಡ) ನೀರಿನ ದರ	
2. ಹಿಸ್ಸಾ:			ಒಟ್ಟು	3.85

5. ಮಣ್ಣಿನ ನಮೂನೆ	7. ಮರಗಳ ಸಂಖ್ಯೆ: ಹೆಸರು	ಸಂಖ್ಯೆ	8. ಜೀಕವಾರ ಪ್ರಕಾರ ನೀರಾವರಿಯ ವಿಸ್ತೀರ್ಣ: ಕ್ರ. ಪ.	ನೀರಾವರಿ ಮೂಲ	ಮುಂಗಾರು	ಹಿಂಗಾರು	ದಾಗಾಯ್ತು	ಒಟ್ಟು
ಕೆಂಪು	ಮಾವು	1						
	ತೆಂಗು	1						
6. ಪಟ್ಟಾ: ಸರ್ಕಾರಿ	ಬೇವು	1						

9. ಕಬ್ಜೆ ಅಥವಾ ಸ್ವಾಧೀನದಾರನ ಹೆಸರು ತಂದೆಯ ಹೆಸರು ಮತ್ತು ವಿಳಾಸ	ವಿಸ್ತೀರ್ಣ ಎ ಗುಂ	ಖಾತೆ ನಂ.	10. ಕಬ್ಜೆ ಅಥವಾ ಸ್ವಾಧೀನತೆಯ ರೀತಿ	11. ಇತರ ಹಕ್ಕುಗಳು ಮತ್ತು ಋಣಗಳು: ಹಕ್ಕುಗಳು:	ಋಣಗಳು:
ಸಿ.ವಿ.ಜಯರಾಂ ಬಿನ್ ಲೇಟ್ ಸಿ.ಕೆ ವೆಂಕಟಚಲಯ್ಯ ಸಿ.ವಿ.ವಸಂತಕುಮಾರ್ ಬಿನ್ ಲೇಟ್ ಸಿ.ಕೆ.ವೆಂಕಟಚಲಯ್ಯ ಸಿ.ವಿ.ಸೋಮಶೇಖರ್ ಬಿನ್ ಲೇಟ್ ಸಿ.ಕೆ.ವೆಂಕಟಚಲಯ್ಯ	3.02.00.00	96	MR 1/2004-2005 ಕ್ರಯ 01/09/2004		

12. ಸಾಗುವಳಿ ಮತ್ತು ಗೇಣಿಯ ವಿವರಗಳು

13. ಭೂಮಿಯ ಉಪಯೋಗ ಮತ್ತು ಬೆಳೆಗಳ ವಿವರ

ವರ್ಷ ಮತ್ತು ಕಾಲ 1	ಸ್ವಾಧೀನದಾರರ ಹೆಸರು ಮತ್ತು ವಾಸಸ್ಥಳ 2	ಸಾಗುವಳಿ ಪದ್ಧತಿ 3	ಗೇಣಿಯ ವಿವರ: ವಿಸ್ತೀರ್ಣ 4 ಎ ಗುಂ	ಗುತ್ತಿಗೆ 5	ಭೂಮಿಯ ಉಪಯೋಗ: ವರ್ಗ 6	ವಿಸ್ತೀರ್ಣ 7 ಎ ಗುಂ	ಮಿಶ್ರ ಬೆಳೆ ಬಾಗಾಯ್ತು 8	ಬೆಳೆಯ ಹೆಸರು 9	ಬೆಳೆಯ ವಿಸ್ತೀರ್ಣ: ಅಮಿಶ್ರ 10	ಮಿಶ್ರ 11	ಒಟ್ಟು 12	ನೀರಾವರಿಯ ಮೂಲ 13	ಎಕರೆಗೆ ಉತ್ಪತ್ತಿ 14	ಮಿಶ್ರ ಬೆಳೆಗಳ ಒಟ್ಟು: ಮಿಶ್ರ ಬೆಳೆ ಹೆಸರು 15	ವಿಸ್ತೀರ್ಣ 16 ಎ ಗುಂ
2013-2014 ಮುಂಗಾರು	ಸಿ.ವಿ.ಜಯರಾಂ ಸಿ.ವಿ.ವಸಂತಕುಮಾರ್ ಸಿ.ವಿ.ಸೋಮಶೇಖರ್	ಸ್ವಂತ ಸ್ವಂತ ಸ್ವಂತ													

ಗ್ರಾಮಲೆಕ್ಕಾಧಿಕಾರಿ
ಗರ್ವಕೇಂದ್ರ
ಬೆಂಗಳೂರು ದಕ್ಷಿಣ ತಾಲ್ಲೂಕು
ಬೆಂಗಳೂರು

ವಿಸ್ತೀರ್ಣ ಎಕರೆ ಮತ್ತು ಗುಂಟೆಗಳಲ್ಲಿ ರಶೀದಿ ಸಂಖ್ಯೆ :49101021 ದಿನಾಂಕ : 17/06/2014 00:00 ಮೊತ್ತ: ರೂ. 10.00 ಕರ್ನಾಟಕ ಭೂಕಂದಾಯ ನಿಯಮಾವಳಿ 1966 ರ ನಿಯಮ 40; 42, 58 ಮತ್ತು 70 ಹಿಂದೆ ಪುಟ

ಗ್ರಾಮ ನಮೂನೆ 2
ತಾಲ್ಲೂಕು ಮೊಹರು

1 2 8 5 9 7 4 8 2 3

ರೆಕಾಡ್ [illegible] ಆಫ್ ರೈಟ್ಸ್ ಗೇಣಿ ಮತ್ತು ಪಹಣಿ ಪತ್ರಿಕೆ (ಕೆ.ಸಿ) ಫಾರಂ ನಂ. 16

Print Page No: 1 Village Account Form No. 2
99 06/09/2004 10:27:00 TO Till Date

ತಾಲ್ಲೂಕು : ಬೆಂಗಳೂರು ದಕ್ಷಿಣ ಹೋಬಳಿ : ಉತ್ತರಹಳ್ಳಿ -1 ಗ್ರಾಮ : ಆಲಹಳ್ಳಿ ಪುಟದ ಕ್ರಮ ಸಂಖ್ಯೆ :

1. ಸರ್ವೆ ನಂಬರು	3. ಹೇಚವಾರು	ಎಕರೆ ಗುಂಟೆ ಆ	4. ಕಂದಾಯ	ರೂ. ಪೈ.
93	ಒಟ್ಟು ವಿಸ್ತೀರ್ಣ	3.02.00.00	(ಅ) ಭೂ ಕಂದಾಯ	3.85
	ಪೋಟ್ ಖರಾಬ್ (ಅ)		(ಬ) ಜೋಡಿ	
	ಪೋಟ್ ಖರಾಬ್ (ಬ)		(ಕ) ಸೆಸ್ಸುಗಳು	
	ಉಳಿದದ್ದು	3.02.00.00	(ಡ) ನೀರಿನ ದರ	
2. ಹಿಸ್ಸಾ			ಒಟ್ಟು	3.85

5. ಮಣ್ಣಿನ ನಮೂನೆ	7. ಮರಗಳ ಸಂಖ್ಯೆ: ಹೆಸರು	ಸಂಖ್ಯೆ	8. ಹೇಚುವಾರ ಪ್ರಕಾರ ನೀರಾವರಿಯ ವಿಸ್ತೀರ್ಣ: ಕ್ರ. ಸ.	ನೀರಾವರಿ ಮೂಲ	ಮುಂಗಾರು	ಹಿಂಗಾರು	ಬಾಗಾಯ್ತು	ಒಟ್ಟು
ಕೆಂಪು	ಮಾವು	1						
	ತೆಂಗು	1						
	ಬಾಳೆ	1						
6. ಪಟ್ಟಾ: ಸರ್ಕಾರಿ								

9. ಕಬ್ಜೆ ಅಥವಾ ಸ್ವಾಧೀನದಾರರ ಹೆಸರು ತಂದೆಯ ಹೆಸರು ಮತ್ತು ವಿಳಾಸ	ವಿಸ್ತೀರ್ಣ ಎ. ಗುಂ	ಖಾತೆ ನಂ.	10. ಕಬ್ಜೆ ಅಥವಾ ಸ್ವಾಧೀನತೆಯ ರೀತಿ	11. ಇತರ ಹಕ್ಕುಗಳು ಮತ್ತು ಋಣಗಳು: ಹಕ್ಕುಗಳು	ಋಣಗಳು
ಸಿ.ವಿ.ಜಯರಾಂ ಬಿನ್ ಲೇಟ್ ಸಿ.ಕೆ ವೆಂಕಟಾಚಲಯ್ಯ; ಸಿ.ವಿ.ವಸಂತಕುಮಾರ್ ಬಿನ್ ಲೇಟ್ ಸಿ.ಕೆ.ವೆಂಕಟಾಚಲಯ್ಯ; ಸಿ.ವಿ.ಸೋಮಶೇಖರ್ ಬಿನ್ ಲೇಟ್ ಸಿ.ಕೆ.ವೆಂಕಟಾಚಲಯ್ಯ	3.02.00.00	96	MR 1/2004-2005 ಕ್ರಯ 01/09/2004		

12. ಸಾಗುವಳಿ ಮತ್ತು ಗೇಣಿಯ ವಿವರಗಳು
13. ಭೂಮಿಯ ಉಪಯೋಗ ಮತ್ತು ಬೆಳೆಗಳ ವಿವರ

ವರ್ಷ ಮತ್ತು ಕಾಲ 1	ವ್ಯವಸಾಯಗಾರನ ಹೆಸರು ಮತ್ತು ವಾಸಸ್ಥಳ 2	ಸಾಗುವಳಿ ಪದ್ಧತಿ 3	ಗೇಣಿಯ ವಿವರ: ವಿಸ್ತೀರ್ಣ ಎ. ಗುಂ 4	ಗುತ್ತಿಗೆ 5	ಭೂಮಿಯ ಉಪಯೋಗ: ವರ್ಗ 6	ವಿಸ್ತೀರ್ಣ ಎ. ಗುಂ 7	ಮಿಶ್ರ ತರಿ, ಬಾಗಾಯ್ತು 8	ಬೆಳೆಯ ಹೆಸರು 9	ಬೆಳೆಯ ವಿಸ್ತೀರ್ಣ: ಅಮಿಶ್ರ 10	ಮಿಶ್ರ 11	ಒಟ್ಟು 12	ನೀರಾವರಿಯ ಮೂಲ 13	ಎಕರೆಗೆ ಉತ್ಪತ್ತಿ 14	ಮಿಶ್ರ ಬೆಳೆಗಳ ಒಟ್ಟು: ಮಿಶ್ರಣದ ಹೆಸರು 15	ವಿಸ್ತೀರ್ಣ ಎ. ಗುಂ 16
2013-2014 ಮುಂಗಾರು	ಸಿ.ವಿ.ಜಯರಾಂ	ಸ್ವಂತ			C			ನಿವೇಶನ							
	ಸಿ.ವಿ.ವಸಂತಕುಮಾರ್	ಸ್ವಂತ			C	3.1.0.0		ನಿವೇಶನ	3.1.0.0		3.1.0.0				
	ಸಿ.ವಿ.ಸೋಮಶೇಖರ್	ಸ್ವಂತ			C			ನಿವೇಶನ							

ಗ್ರಾಮಲೆಕ್ಕಾಧಿಕಾರಿ
ಗಣಕ ಕೇಂದ್ರ
ಬೆಂಗಳೂರು ದಕ್ಷಿಣ ತಾಲ್ಲೂಕ
ಬೆಂಗಳೂರು

ವಿಸ್ತೀರ್ಣ ಎಕರೆ ಮತ್ತು ಗುಂಟೆಗಳಲಿ   ರಶೀದಿ ಸಂಖ್ಯೆ :49101169 ದಿನಾಂಕ : 20/11/2014 00:00 ಮೊತ್ತ: ರೂ. 10.00   ಕರ್ನಾಟಕ ಭೂಕಂದಾಯ ನಿಯಮಾವಳಿ 1966 ರ ನಿಯಮ 40, 42, 58 ಮತ್ತು 70   ಹಿಂದೆ ನೋಡಿ

ಗ್ರಾಮ ನಮೂನೆ 2
ತಾಲ್ಲೂಕು ಹೆಸರು

1 3 Version1.0 2 4 7 1

ರೆಕಾರ್ಡ್ ಆಫ್ ರೈಟ್ಸ್, ಗೇಣಿ ಮತ್ತು ಪಹಣಿ ಪತ್ರಿಕೆ (R.T.C) ಹಾಲಿ...2004 10:27:00 To Till Date Village Account Form No. 2

ತಾಲ್ಲೂಕು: ಬೆಂಗಳೂರು ದಕ್ಷಿಣ ಹೋಬಳಿ: ಉತ್ತರಹಳ್ಳಿ -1 ಗ್ರಾಮ: ಅಲಹಳ್ಳಿ ಪುಟದ ಕ್ರಮ ಸಂಖ್ಯೆ: 99

1. ಸರ್ವೆ ನಂಬರು	3. ಜಮೀನು	ಎಕರೆ	ಗುಂಟೆ	ಆ	4. ಕಂದಾಯ	ರೂ.	ಪೈ
93	ಒಟ್ಟು ವಿಸ್ತೀರ್ಣ ಪೋಟ್ ಖರಾಬ್ (ಅ) ಪೋಟ್ ಖರಾಬ್ (ಬ) ಉಳಿದದ್ದು				(ಅ) ಭೂ ಕಂದಾಯ (ಬ) ಜೋಡಿ (ಕ) ಸೆಸ್ಸುಗಳು (ಡ) ನೀರಿನ ದರ ಒಟ್ಟು		
2. ಹಿಸ್ಸಾ							

5. ಮಣ್ಣಿನ ನಮೂನೆ	7. ಮರಗಳ ಸಂಖ್ಯೆ		8. ಜಮೀನಿನ ಪ್ರಕಾರ ನೀರಾವರಿಯ ವಿಸ್ತೀರ್ಣ					
	ಹೆಸರು	ಸಂಖ್ಯೆ	ಕ್ರ. ಪ.	ನೀರಾವರಿ ಮೂಲ	ಮುಂಗಾರು	ಹಿಂಗಾರು	ಬಾಗಾಯ್ತು	ಒಟ್ಟು
6. ಪಟ್ಟಾ								

9. ಕಬ್ಜೆ ಅಥವಾ ಸ್ವಾಧೀನದಾರನ ಹೆಸರು ತಂದೆಯ ಹೆಸರು ಮತ್ತು ವಿಳಾಸ	ವಿಸ್ತೀರ್ಣ ಎ ಗುಂ	ಖಾತೆ ನಂ.	10. ಕಬ್ಜೆ ಅಥವಾ ಸ್ವಾಧೀನತೆಯ ರೀತಿ	11. ಇತರೆ ಹಕ್ಕುಗಳು ಮತ್ತು ಋಣಗಳು: ಹಕ್ಕುಗಳು:	ಋಣಗಳು:

12. ಸಾಗುವಳಿ ಮತ್ತು ಗೇಣಿಯ ವಿವರಗಳು 13. ಭೂಮಿಯ ಉಪಯೋಗ ಮತ್ತು ಬೆಳೆಗಳ ವಿವರ

ವರ್ಷ ಮತ್ತು ಕಾಲ 1	ವ್ಯವಸಾಯಗಾರರ ಹೆಸರು ಮತ್ತು ವಾಸಸ್ಥಳ 2	ಸಾಗುವಳಿ ಪದ್ಧತಿ 3	ಗೇಣಿಯ ವಿವರ: ವಿಸ್ತೀರ್ಣ 4 ಎ ಗುಂ	ಗುತ್ತಿಗೆ 5	ಭೂಮಿಯ ಉಪಯೋಗ: ವರ್ಗ 6	ವಿಸ್ತೀರ್ಣ 7 ಎ ಗುಂ	ಮಿಶ್ರ, ಶರಿ, ಬಾಗಾಯ್ತು 8	ಬೆಳೆಯ ಹೆಸರು 9	ಬೆಳೆಯ ವಿಸ್ತೀರ್ಣ: ಅಮಿಶ್ರ 10	ಮಿಶ್ರ 11	ಒಟ್ಟು 12	ನೀರಾವರಿಯ ಮೂಲ 13	ಎಕರೆಗೆ ಉತ್ಪತ್ತಿ 14	ಮಿಶ್ರ ಬೆಳೆಗಳ ಒಟ್ಟು: ಮಿಶ್ರಣದ ಹೆಸರು 15	ವಿಸ್ತೀರ್ಣ 16 ಎ ಗುಂ
2015-2016 ಬೇಸಿಗೆ	ಸಿ.ವಿ.ಜಯರಾಂ - ಲೇಟ್‌ಸಿ.ಕೆ. ವೆಂಕಟಾಚಲಯ್ಯ	ಸ್ವಂತ			C										
	ಸಿ.ವಿ.ವಸಂತಕುಮಾರ್ - ಲೇಟ್ ಸಿ.ಕೆ.ವೆಂಕಟಾಚಲಯ್ಯ	ಸ್ವಂತ			C	3.1.0.0									
	ಸಿ.ವಿ.ಸೋಮಶೇಖರ್ - ಲೇಟ್‌ಸಿ. ಕೆ.ವೆಂಕಟಾಚಲಯ್ಯ	ಸ್ವಂತ			C										

ಗ್ರಾಮ ಲೆಕ್ಕಾಧಿಕಾರಿ
ಗಣಕ ಕೇಂದ್ರ
ಬೆಂಗಳೂರು ದಕ್ಷಿಣ ತಾಲ್ಲೂಕ
ಬೆಂಗಳೂರು.

ವಿಸ್ತೀರ್ಣ ಎಕರೆ ಮತ್ತು ಗುಂಟೆಗಳಲ್ಲಿ

ಕರ್ನಾಟಕ ಭೂಕಂದಾಯ ನಿಯಮಾವಳಿ 1966 ರ ನಿಯಮ 40, 42, 58 ಮತ್ತು 70

ಗ್ರಾಮ ನಮೂನೆ 2 ತಾಲ್ಲೂಕು ನೋಂದು 1 3 7 ... 2 4 7 0

ರೆಕಾರ್ಡ್ ಆಫ್ ರೈಟ್ಸ್, ಗೇಣಿ ಮತ್ತು ಪಹಣಿ ಪತ್ರಿಕೆ (R.T.C) ... 04 10:27:00 To Till Date Village Account Form No. 2

ತಾಲ್ಲೂಕು: ಬೆಂಗಳೂರು ದಕ್ಷಿಣ ಹೋಬಳಿ: ಉತ್ತರಹಳ್ಳಿ -1 ಗ್ರಾಮ: ಆಲಹಳ್ಳಿ ಪುಟದ ಕ್ರಮ ಸಂಖ್ಯೆ: 99

1. ಸರ್ವೆ ನಂಬರು	3. ಜೇಸಾಯ	ಎಕರೆ ಗುಂಟೆ ಆ	4. ಕಂದಾಯ	ರೂ. ಪೈ	9. ಕಬ್ಜೆ ಅಥವಾ ಸ್ವಾಧೀನದಾರರ ಹೆಸರು ತಂದೆಯ ಹೆಸರು ಮತ್ತು ವಿಳಾಸ	ವಿಸ್ತೀರ್ಣ ಎ ಗುಂ	ಖಾತೆ ನಂ.	10. ಕಬ್ಜೆ ಅಥವಾ ಸ್ವಾಧೀನತೆಯ ರೀತಿ	11. ಇತರೆ ಹಕ್ಕುಗಳು ಮತ್ತು ಋಣಗಳು: ಹಕ್ಕುಗಳು:	ಋಣಗಳು:
93	ಒಟ್ಟು ವಿಸ್ತೀರ್ಣ ಪೂಟ್ ಖರಾಬ್ (ಅ) ಪೂಟ್ ಖರಾಬ್ (ಬ) ಉಳಿದದ್ದು	3.02.00.00 3.02.00.00	(ಅ) ಭೂ ಕಂದಾಯ (ಬ) ಜೋಡಿ (ಕ) ಸೆಸ್ಸುಗಳು (ಡ) ನೀರಿನ ದರ ಒಟ್ಟು	3.85 3.85	ಸಿ.ವಿ.ಜಯರಾಂ ಬಿನ್ ಲೇಟ್ ಸಿ.ಕೆ.ವೆಂಕಟಚಲಯ್ಯ ಸಿ.ವಿ.ವಸಂತಕುಮಾರ್ ಬಿನ್ ಲೇಟ್ ಸಿ.ಕೆ.ವೆಂಕಟಚಲಯ್ಯ ಸಿ.ವಿ.ಸೋಮಶೇಖರ್ ಬಿನ್ ಲೇಟ್ ಸಿ.ಕೆ.ವೆಂಕಟಚಲಯ್ಯ-	3.02.00.00	96	MR 1/2004-2005 ಕ್ರಯ 01/09/2004		

2. ಹಿಸ್ಸಾ

5. ಮಣ್ಣಿನ ನಮೂನೆ: ಕೆಂಪು

6. ಪೈಕಿ: ಸರ್ಕಾರಿ

7. ಮರಗಳ ಸಂಖ್ಯೆ: ಹೆಸರು	ಸಂಖ್ಯೆ	ಕ್ರ. ಪ	8. ಬೇಸಾಯದ ಪ್ರಕಾರ ನೀರಾವರಿಯ ವಿಸ್ತೀರ್ಣ: ನೀರಾವರಿ ಮೂಲ	ಮುಂಗಾರು	ಹಿಂಗಾರು	ಬಾಗಾಯ್ತು	ಒಟ್ಟು
ತೆಂಗು	1						
ಬಾಳೆ	1						
ಮಾವು	1						

12. ಸಾಗುವಳಿ ಮತ್ತು ಗೇಣಿಯ ವಿವರಗಳು

13. ಭೂಮಿಯ ಉಪಯೋಗ ಮತ್ತು ಬೆಳೆಗಳ ವಿವರ

ವರ್ಷ ಮತ್ತು ಕಾಲ 1	ವ್ಯವಸಾಯಗಾರರ ಹೆಸರು ಮತ್ತು ವಾಸಸ್ಥಳ 2	ಸಾಗುವಳಿ ಪದ್ಧತಿ 3	ಗೇಣಿಯ ವಿವರ: ವಿಸ್ತೀರ್ಣ ಎ ಗುಂ 4	ಗುತ್ತಿಗೆ 5	ಭೂಮಿಯ ಉಪಯೋಗ: ವರ್ಗ 6	ವಿಸ್ತೀರ್ಣ ಎ ಗುಂ 7	ಮಣ್ಣು, ಜಲ, ಬಾಗಾಯ್ತು 8	ಬೆಳೆಯ ಹೆಸರು 9	ಬೆಳೆಯ ವಿಸ್ತೀರ್ಣ: ಅಮಿಶ್ರ 10	ಮಿಶ್ರ 11	ಒಟ್ಟು 12	ನೀರಾವರಿಯ ಮೂಲ 13	ಎಕರೆಗೆ ಉತ್ಪತ್ತಿ 14	ಮಿಶ್ರ ಬೆಳೆಗಳ ಒಟ್ಟು: ಮಿಶ್ರಬೆಳೆ ಹೆಸರು 15	ವಿಸ್ತೀರ್ಣ ಎ ಗುಂ 16
2015-2016 ಮುಂಗಾರು	ಸಿ.ವಿ.ಜಯರಾಂ - ಲೇಟ್ ಸಿ.ಕೆ. ವೆಂಕಟಚಲಯ್ಯ	ಸ್ವಂತ			C										
	ಸಿ.ವಿ.ವಸಂತಕುಮಾರ್ - ಲೇಟ್ ಸಿ.ಕೆ.ವೆಂಕಟಚಲಯ್ಯ	ಸ್ವಂತ			C	3.1.0.0									
	ಸಿ.ವಿ.ಸೋಮಶೇಖರ್ - ಲೇಟ್ ಸಿ.ಕೆ.ವೆಂಕಟಚಲಯ್ಯ	ಸ್ವಂತ			C										
2015-2016 ಹಿಂಗಾರು	ಸಿ.ವಿ.ಜಯರಾಂ - ಲೇಟ್ ಸಿ.ಕೆ. ವೆಂಕಟಚಲಯ್ಯ	ಸ್ವಂತ			C										
	ಸಿ.ವಿ.ವಸಂತಕುಮಾರ್ - ಲೇಟ್ ಸಿ.ಕೆ.ವೆಂಕಟಚಲಯ್ಯ	ಸ್ವಂತ			C	3.1.0.0									
	ಸಿ.ವಿ.ಸೋಮಶೇಖರ್ - ಲೇಟ್ ಸಿ.ಕೆ.ವೆಂಕಟಚಲಯ್ಯ	ಸ್ವಂತ			C										

ಗ್ರಾಮ ಲೆಕ್ಕಾಧಿಕಾರಿ
ಗಣಕ ಕೇಂದ್ರ
ಬೆಂಗಳೂರು ದಕ್ಷಿಣ ತಾಲ್ಲೂಕು
ಬೆಂಗಳೂರು.

(RTC Unique No.: -T20021000047597, Printed on : 07/05/2016 13:30:41, Amount : 10 /-)

ವಿಸ್ತೀರ್ಣ ಎಕರೆ ಮತ್ತು ಗುಂಟೆಗಳಲ್ಲಿ

ಕರ್ನಾಟಕ ಭೂಕಂದಾಯ ನಿಯಮಾವಳಿ 1966 ರ ನಿಯಮ 40, 42, 58 ಮತ್ತು 70