

ಗ್ರಾಮ ಸಮಾವೇಶ 2
ಪಾಲಿಸಿ ಮತ್ತು ಮೊಹರು

3B1C325D0EF

ರೆಕಾರ್ಡ್ ಆಫ್ ರೈಟ್ಸ್, ಗೇಣಿ ಮತ್ತು ಪಹಣಿ ಪತ್ರಿಕೆ (RTC) ಫಾರಂ ನಂ.೦೬

Print Page No. 1/1
Valid from 18/10/2014 17:52:00 To Till Date

1. ಸರ್ವೆ ಸಂಖ್ಯೆ		3. ಪೇಶುವಾರು		4. ಕಂದಾಯ ರೂ. ಪೈ.		9. ಕೆಲವು ಅಥವಾ ಸ್ವಾಧೀನದಾರರ ಹೆಸರು		10. ಕಡತ ಅಥವಾ ಸ್ವಾಧೀನಕರಣ ರೀತಿ		11. ಇತರ ಹಕ್ಕುಗಳು ಮತ್ತು ಮುಂಗಾಲು	
19		108.00.00		204		ಎನ್ ಕಲ್ಲನ್ ಬಿನ್ ಬಿ ಮಂದರರಾಜನ್- ಜೊ ವ		MR 6/2007-2008 ಕಾರ್ಪಾನೆ 13/02/2008			
2. ಹಿರಿಯ		7. ಮರಗಳ ಸಂಖ್ಯೆ		8. ಪೇಶುವಾರು ಪ್ರಕಾರ ನೀರಾವರಿಯ ವಿಸ್ತೀರ್ಣ		ಮಿಸ್ಟರ್ ಎ. ಗುಂ		ಪಾಕೆ ಸಂ.		ಹಕ್ಕುಗಳು	
1						1.08.00.00		129			
5. ಮೊಟ್ಟೆ ಸಮೀಪ		6. ಪಟಾ		7. ನೀರಾವರಿ ಮೂಲ		ಮುಂಗಾರು		ಹಿಂಗಾರು		ಬಾಗಾಯು	
ಕೆಂಪು		ಸರ್ಕಾರಿ									

12. ಸಾಗುವಳಿ ಮತ್ತು ಗೇಣಿಯ ವಿವರಗಳು										13. ಭೂಮಿಯ ಉಪಯೋಗ ಮತ್ತು ಬೆಳೆಗಳ ವಿವರ					
ವರ್ಷ ಮತ್ತು ಕಾಲ	ವ್ಯವಸ್ಥಾಪನಾಧಾರಣೆ ಹೆಸರು	ಸಾಗುವಳಿ ಪದ್ಧತಿ	ಗೇಣಿಯ ವಿವರ	ಭೂಮಿಯ ಉಪಯೋಗ	ಮಿಷ್ಣು, ಪರಿಮಾಣ	ಬೆಳೆಯ ವಿವರ	ನೀರಾವರಿಯ ಮೂಲ			ನೀರಾವರಿಯ ಮೂಲ	ಎಕರೆಗೆ ಉತ್ಪಾದನೆ	ಮಿಶ್ರ ಬೆಳೆಗಲು ಒಟ್ಟು			
							ಮುಂಗಾರು	ಹಿಂಗಾರು	ಬಾಗಾಯು <th>ಮಿಶ್ರಣದ ಹೆಸರು</th> <th>ಮಿಸ್ಟರ್ ಎ. ಗುಂ</th>			ಮಿಶ್ರಣದ ಹೆಸರು	ಮಿಸ್ಟರ್ ಎ. ಗುಂ		
2017-2018 ಮುಂಗಾರು	ಎನ್ ಕಲ್ಲನ್ - ಮುಂಗಾರು	ನೈರಂಕ			ಮಿಷ್ಣು	ಬಂಜರು									
2017-2018 ಹಿಂಗಾರು	ಎನ್ ಕಲ್ಲನ್ - ಹಿಂಗಾರು	ನೈರಂಕ			ಮಿಷ್ಣು	ಬಂಜರು									
2017-2018 ಬೇಸಿಗೆ	ಎನ್ ಕಲ್ಲನ್ - ಬೇಸಿಗೆ	ನೈರಂಕ			ಮಿಷ್ಣು	ಬಂಜರು									

MR H3/2014-2015
ವಿಸ್ತೀರ್ಣ ಎಕರೆ ಮತ್ತು ಸುಂಟರಿಂಗ್
ದತ್ತವನ್ನು ನೆಚ್ಚು ನೆಚ್ಚು http://landrecords.karnataka.gov.in/rtcverification ವೆಬ್ ನೆಚ್ಚು ನೆಚ್ಚು ಅಥವಾ KA BHOOMI <RTC UniqueNumber> ಟಿವಿ ಮಾಡಿ 161 ಗೆ ಸಂದೇಶ ಕಳುಹಿಸಿ ದರಿಶೀಲಿಸಬಹುದು
RTC DIGITALLY SIGNED BY : H SANDEEP SINGH ON 06/04/2018
RTC UniqueNumber : T3B1C325D0EF
ಕರ್ನಾಟಕ ಭೂಕಂದಾಯ ನಿಯಮಾವಳಿ 1966 ರ ನಿಯಮ 40, 42, 58 ಮತ್ತು, 70

3B1C3262D7B

ರೆಕಾರ್ಡ್ ಆಫ್ ರೈಟ್ಸ್, ಗೇಣಿ ಮತ್ತು ಪಹಣಿ ಪತ್ರಿಕೆ (RTC) ಫಾರಂ ನಂ.೦೬

Print Page No: 1/1

Valid from 18/10/2014 17:52:00 To Till Date

1. ಸರ್ವೆ ನಂಬರ್		3. ವೇತನವಾರು ಎಕರೆ ಗುಂಟೆ		4. ಕೆಲವಾಯ ರೂ. ಪೈ.		9. ಕೆಲವು ಅಥವಾ ಸ್ವಾಧೀನದಾರನ ಹೆಸರು ಕಂದಾಯ ಹೆಸರು ಮತ್ತು, ವಿಲಾಸ		ವಿಸ್ತೀರ್ಣ ಎ. ಗುಂ		ಪಾಕೆ ನಂ.		10. ಕೆಲವು ಅಥವಾ ಸ್ವಾಧೀನತೆಯ ದಿನಾಂಕ		11. ಇತರೆ ಪಕ್ಕಾಣಿ ಮತ್ತು ಮುರಾಣಿ ಹಕ್ಕುಗಳು			
19		1.08.00.00		2.04		ಎನ್ ಕಲ್ಯಾಣ ಬಿನ್ ಜೆ ಮಂದರರಾಜನ್- ಬೊ ವ		1.08.00.00		129		MR 6/2007-2008 ಕಾರ್ಖಾನೆ 13/02/2008					
2. ಹಿನ್ನೆಲೆ		1		2.04													
5. ಮತ್ತೆ ಸಮೀಕ್ಷೆ		7. ಮರಣ ಸಂಖ್ಯೆ		8. ವೇತನವಾರು ಪ್ರಕಾರ ನಿರಾವರಿಯ ವಿಸ್ತೀರ್ಣ													
ಕೆಂಪು		ಹೆಸರು		ಸಂಖ್ಯೆ		ಕ್ರ. ಸಂ.		ನಿರಾವರಿ ಮೂಲ		ಮುಂಗಾರು		ಹಿಂಗಾರು		ಬಾಗಾಯು		ಒಟ್ಟು	
6. ಪಟ್ಟಿ																	
ನರ್ಕಾರಿ																	
12. ಸಾಗುವಳಿ ಮತ್ತು ಗೇಣಿಯ ವಿವರಗಳು												13. ಭೂಮಿಯ ಉಪಯೋಗ ಮತ್ತು ಬೆಳೆಗಳ ವಿವರ					
ವರ್ಷ ಮತ್ತು ಕಾಲ		ಪ್ರವೇಶಾಯೋಗದ ಹೆಸರು ಮತ್ತು, ಫಲಿತಾಂಶ		ಸಾಗುವಳಿ ಪದ್ಧತಿ		ಗೇಣಿಯ ವಿವರ		ಭೂಮಿಯ ಉಪಯೋಗ		ಮತ್ಸ್ಯ, ತೆರಿಗೆ, ಬಾಗಾಯು		ಬೆಳೆಯ ವಿಸ್ತೀರ್ಣ		ನಿರಾವರಿಯ ಮೂಲ		ಮತ್ತೆ ಬೆಳೆಗಾರ ಒಟ್ಟು	
1		543342314333323652443742		3		ಮಿ.ನಂ. 3		ಮಿ.ನಂ. 3		8		10		13		16	
2017-2018 ಮುಂಗಾರು		ಎನ್ ಕಲ್ಯಾಣ - ಮುಂಗಾರು		ಸ್ವಂತ		ಮಿ.ನಂ. 3		ಬಂಜರು									
2017-2018 ಹಿಂಗಾರು		ಎನ್ ಕಲ್ಯಾಣ - ಹಿಂಗಾರು		ಸ್ವಂತ		ಮಿ.ನಂ. 3		ಬಂಜರು									
2017-2018 ಬೇಸಿಗೆ ಕಲ್ಯಾಣ		ಬೇಸಿಗೆ ಕಲ್ಯಾಣ		ಸ್ವಂತ		ಮಿ.ನಂ. 3		ಬಂಜರು									

ಗೌರಿಕಾಂತ್ ಭೂಮಿ ಸಂಸ್ಥೆ
ಯು.ಕೆ.ಎಸ್. ಬೆಂಗಳೂರು

RTC DIGITALLY SIGNED BY: H SANDEEP SINGH ON 06/04/2018
RTC UniqueNumber: T3B1C3262D7B
ಕರ್ನಾಟಕ ಭೂಕಾಯ ನಿರೀಕ್ಷಣಾ 1966 ರ ನಿಯಮ 40, 42, 58 ಮತ್ತು, 70

MR H3/2014-2015
ವಿಸ್ತೀರ್ಣ ಎಕರೆ ಮತ್ತು ಗುಂಟೆಗಳು
ವಹದಿಯ ನೆ ಜಿತ್ತಯನು http://landrecords.karnataka.gov.in/rtcverification ವೆಬ್ ನೆ ಬಿನ್ನರಿ ಅಥವಾ KA BHOOMI <RTC UniqueNumber> ಟಿಪ್ಪಣಿ ಮಾಡಿ 161 ಗೆ ಸಂದೇಶ ಕಳುಹಿಸಿ ದರಿಕಿರಿನಬಹುದು
Online map register their AADHAAR number and mobile number at www.landrecords.karnataka.gov.in to get SMS alerts about mutations on agricultural lands

3B1C3262DB5

ರೆಕಾರ್ಡ್ ಆಫ್ ರೈಟ್ಸ್, ಗೇಣಿ ಮತ್ತು ಪಹಣಿ ಪತ್ರಿಕೆ (RTC) ಫಾರಂ ನಂ.೧೬

Print Page No. 1/1

Valid from 18/10/2014 17:52:00 To Till Date

ಗ್ರಾಮ ನಮೂನೆ 2

ತಾಲೂಕು ಮೊಹರು

ಜಿಲ್ಲೆ

ಗ್ರಾಮ

ಬಿ.ಯು.ನಂ

ಪುಟದ ಕ್ರಮ ಸಂಖ್ಯೆ

28

1. ಸರ್ವೆ ಸಂಖ್ಯೆ	3. ವೇತನವಾರು	ಎಕರೆ ಗುಂಟೆ ಪ	4. ಕಂದಾಯ	ರೂ. ಪೈ	9. ಕಟ್ಟು ಅಥವಾ ಸ್ವಾಧೀನದಾರನ ಹೆಸರು	ವಿಸ್ತೀರ್ಣ ಎ ಗುಂ	ಪಾತೆ ನಂ.	10. ಕಟ್ಟು ಅಥವಾ ಸ್ವಾಧೀನತೆಯ ದಿನ	11. ಗತಕ ಹಕ್ಕುಗಳು ಮತ್ತು ಪುರಾವೆಗಳು
19	ಒಟ್ಟು ವಿಸ್ತೀರ್ಣ ಫಲಾಟ್ ಖರೀದಿ (ಅ) ಫಲಾಟ್ ಖರೀದಿ (ಬ) ಉಳಿದದ್ದು	108.00.00 108.00.00	(ಅ) ಭೂ ಕಂದಾಯ (ಬ) ದೋಣಿ (ಈ) ಸೆಸುಗಳು (ಇ) ನೀರಿನ ದರ	2.04	ಎನ್ ಕೆಫ್ ಬಿನ್ ಜಿ ಮಂದಿರಲಾಜನ್- ಬಿ.ವಿ	108.00.00	129	MR 6/2007-2008 ಕಾರ್ಪೊರೇಷನ್ 13/02/2008	
2. ಹಿರಿಯ			ಒಟ್ಟು	2.04					
5. ಮಣ್ಣಿನ ನಮೂನೆ	7. ಮರಗಳ ಸಂಖ್ಯೆ	8. ವೇತನವಾರು ಪ್ರಕಾರ ನೀರಾವರಿಯ ವಿಸ್ತೀರ್ಣ							
ಕೆಂಪು	ಹೆಸರು	ಸಂಖ್ಯೆ	ಕ್ರ. ಸಂ.	ನೀರಾವರಿ ಮೂಲ	ಮುಂಗಾರು	ಹಿಂಗಾರು	ಬಾಗಾಯ್ತು	ಒಟ್ಟು	
6. ಪಟ್ಟಾ ಸರ್ಕಾರಿ									

12. ವಾಗುವಳಿ ಮತ್ತು ಗೇಣಿಯ ವಿವರಗಳು						13. ಭೂಮಿಯ ಉಪಯೋಗ ಮತ್ತು ಬೆಳೆಗಳ ವಿವರ						
ವರ್ಷ	ವ್ಯವಸ್ಥಾಪಕರ ಹೆಸರು	ವಾಗುವಳಿ	ಗೇಣಿಯ ವಿವರ	ಭೂಮಿಯ ಉಪಯೋಗ	ಮಿಷಿ, ತರಿ, ಬಾಗಾಯ್ತು	ಬೆಳೆಯ ವಿಸ್ತೀರ್ಣ			ನೀರಾವರಿಯ ಮೂಲ	ಎಕರೆಗೆ ಉತ್ಪಾದನೆ	ಮತ್ತೆ ಬೆಳೆಗಲ ಒಟ್ಟು	
1	54334231433332444235	3	3	3	3	10	11	12	13	14	15	16
2016-2017	ಎನ್ ಕೆಫ್ ಬಿನ್ ಜಿ		ನೈಂಕ		ಮಿಷಿ							
2016-2017	ಎನ್ ಕೆಫ್ ಬಿನ್ ಜಿ		ನೈಂಕ		ಮಿಷಿ							
2016-2017	ಬಿ.ವಿ.ಎಸ್ ಕೆಫ್ ಬಿನ್ ಜಿ		ನೈಂಕ		ಮಿಷಿ							

Handwritten signature and notes in the bottom right corner of the table area.

MR H3/2014-2015
 ದಿನಾಂಕ 04/06/2018 15:39:09 ಮೊತ್ತ ರೂ 10.00
 RTC DIGITALLY SIGNED BY : H SANDEEP SINGH ON 06/04/2017
 RTC UniqueNumber : T3B1C3262DB5
 ಕರ್ನಾಟಕ ಭೂಕಂದಾಯ ನಿಯಮಾವಳಿ 1966 ರ ನಿಯಮ 40, 42, 58 ಮತ್ತು 70
 ದೃಢೀಕರಣಕ್ಕೆ ಸಂಬಂಧಿಸಿದಂತೆ ಮಾಹಿತಿಗಾಗಿ <http://landrecords.karnataka.gov.in/rtcverification> ವೆಬ್ ಸೈಟ್‌ನಲ್ಲಿ ಅಥವಾ KA BHOOMI <RTC UniqueNumber> ಟಿ.ವಿ. ಮಾಡಿ 161 ನ ನಂದೇಶ ಕಳುಹಿಸಿ ದೃಢೀಕರಿಸಬಹುದು
 Change your register their ADHAR number and mobile number at www.landrecords.karnataka.gov.in to get SMS alerts about mutation on agricultural lands

3B1C3362DBF

ರೆಕಾರ್ಡ್ ಆಫ್ ರೈಟ್ಸ್, ಗೇಣಿ ಮತ್ತು ಪಹಣಿ ಪತ್ರಿಕೆ (RTC) ಫಾರಂ ನಂ.01

Print Page No. 1/1

Valid from 18/10/2014 17:52:00 To Till Date

ಗ್ರಾಮ ನಮೂನೆ 2
ತಾಲೂಕು ಮೊಕವು

ತಾಲೂಕು : ಬೆಂಗಳೂರು ಉತ್ತರ(ಅವರ) ಹೋಬಳಿ : ಜಾಲ 1

ಗ್ರಾಮ : ಬೆಂಗಳೂರು

ಪುಟ ಕ್ರಮ ಸಂಖ್ಯೆ : 28

1. ಸರ್ಕಾರಿ ವೆಂಚರ್	3. ವೇತನವಾರು ಒಟ್ಟು ವಿಸ್ತೀರ್ಣ ಪೂರ್ತಿ ವರಾಂಡಾ (ಅ) ಪೂರ್ತಿ ವರಾಂಡಾ (ಬಿ) ಬಾಳೆದಡು	ಎಕರೆ ಗುಣಿತ 1.08.00.00 1.08.00.00	4. ಕಂದಾಯ (ಅ) ಭೂ ಕಂದಾಯ (ಬಿ) ಕೋಡಿ (ಕೆ) ಸೆಕ್ಟರ್‌ಗಳು (ಡಿ) ನಿಲನ ಕಡ	ರೂ. ವೆ. 2.04	9. ಕೆ.ಬಿ. ಅಥವಾ ಸ್ವಾಧೀನದಾರನ ಹೆಸರು ತಂದೆಯ ಹೆಸರು ಮತ್ತು ವಿಳಾಸ "ಎನ್ ಕೆ.ಎನ್ ಲಿನ್ ಜಿ. ಸುಂದರರಾಜನ್- ಬಿ.ಎ.ಎ	ವಿಸ್ತೀರ್ಣ ಎ ಗುಂ 1.08.00.00	ಸಾಕೆ ನಂ. 129	10. ಕೆ.ಬಿ. ಅಥವಾ ಸ್ವಾಧೀನತೆಯ ರೀತಿ MR 6/2007-2008 ಕಾರ್ಪೊರೇಷನ್ 13/02/2008	11. ಇತರ ಹಕ್ಕುಗಳ, ಮಕ್ಕಳ, ಪುಸ್ತಕಗಳ ಹಕ್ಕುಗಳು ಪುಸ್ತಕಗಳು
2. ಹಿನ್ನೆಲೆ	1		ಒಟ್ಟು	2.04					
5. ಮೂಲದ ನಮೂನೆ	7. ಮರಗಳ ಸಂಖ್ಯೆ	8. ವೇತನವಾರು ಪ್ರಕಾರ ನೀರಾವರಿಯ ವಿಸ್ತೀರ್ಣ							
ಕೆಂಪು	ಹೆಸರು	ಸಂಖ್ಯೆ	ಕ್ರ. ಸಂ.	ನೀರಾವರಿ ಮೂಲ	ಮುಂಗಾರು	ಹಿಂಗಾರು	ಬಾಗಾಯ್ತು	ಒಟ್ಟು	
6. ಪಟ್ಟಿ									
ನೋಂದಿ									

12. ಸಾಗುವಳಿ ಮತ್ತು ಗೇಣಿಯ ವಿವರಗಳು					13. ಭೂಮಿಯ ಉಪಯೋಗ ಮತ್ತು ಬೆಳೆಗಳ ವಿವರ								
ವರ್ಷ ಮತ್ತು ಕಾಲ	ವ್ಯವಹಾರದ ವಿವರ	ಸಾಗುವಳಿ ವಿವರ	ಗೇಣಿಯ ವಿವರ	ಭೂಮಿಯ ಉಪಯೋಗ	ಮುಖ್ಯ, ತೆರಿಗೆ, ಬಾಗಾಯ್ತು	ಬೆಳೆಗಳ ವಿವರ	ಬೆಳೆಯ ವಿಸ್ತೀರ್ಣ			ನೀರಾವರಿಯ ಮೂಲ	ಎಕರೆಗಳ ಒಟ್ಟು	ಮತ್ತೆ ಬೆಳೆಗಳ ಒಟ್ಟು	
1	543342314333323632444246	3	5	5	8	9	ಅಮತ್ಯ	ಮತ್ಯ	ಒಟ್ಟು	13	14	15	16
2015-2016 ಮುಂಗಾರು	ಎನ್ ಕೆ.ಎನ್ - ಮುಂಗಾರು	ಸ್ವಂತ			ಮಿಶ್ರ	ಬಂಜರು							
2015-2016 ಹಿಂಗಾರು	ಎನ್ ಕೆ.ಎನ್ - ಹಿಂಗಾರು	ಸ್ವಂತ			ಮಿಶ್ರ	ಬಂಜರು							
2015-2016	ಬೇಸಿಗೆ - ಎನ್ ಕೆ.ಎನ್	ಸ್ವಂತ			ಮಿಶ್ರ	ಬಂಜರು							

ಗಣಕೀಕೃತ ರೆಕಾರ್ಡ್ ಸಂಸ್ಥೆ
ಯು.ಎಸ್.ಎಸ್. ಬೆಂಗಳೂರು

3B1C3262DC6

ರೆಕಾರ್ಡ್ ಆಫ್ ರೈಟ್ಸ್, ಗೇಣಿ ಮತ್ತು ಪಹಣಿ ಪತ್ರಿಕೆ (RTC) ಫಾರಂ ನಂ.೧೬

Print Page No: 1/1

Valid from 2014-10-18 17:52:00 To Till Date

ಗ್ರಾಮ ನಮೂನೆ 2
ತಾಲೂಕು ಮೊಹರು

ವಿಲ್ಲದಿದ್ದರೆ : ಯಲಹಂಕ

ಹೊಲದ : ಜಾಲ 1

ಗ್ರಾಮ : ಬೈಯನಹಳ್ಳಿ

ಪಟ್ಟದ ಕ್ರಮ ಸಂಖ್ಯೆ :

1. ಸರ್ವೆ ನಂಬರ್	3. ವೀತುವಾರು ಒಟ್ಟು ವಿಸ್ತೀರ್ಣ (ಅ) ಫೂಟ್ ಮೀಟರ್ (ಆ) ಫೂಟ್ ಮೀಟರ್ (ಇ) ಉಳಿದವು	ಎಕರೆ ಗುಂಟೆ ಅ 1 08 00 00	4. ಕಂದಾಯ ರೂ. ಪೈ. (ಅ) ಭೂ ಕಂದಾಯ (ಬಿ) ಬೋಡಿ (ಇ) ಸೆಸುಗಳ (ಡಿ) ನಿರೀಶ ದರ	ರೂ. ಪೈ. 2 04 0 00 0 00 0 00	9. ಕೆಟ್ಟ ಅಥವಾ ಸ್ವಾಧೀನದಾರನ ಹೆಸರು ತಂದೆಯ ಹೆಸರು ಮತ್ತು ವಿಳಾಸ ಎನ್. ಶೆಟ್ಟನ್ ಬಿನ್. ಬಿ. ಮಂದರರಾಜನ್- ಭೂ. ವ	ವಿಸ್ತೀರ್ಣ ಎ. ಗುಂ 1 08 00 00	ಖಾತೆ ನಂ. 129	10. ಕೆಟ್ಟ ಅಥವಾ ಸ್ವಾಧೀನತೆಯ ದಿ. 13/02/2008 ಕಾರ್ಪೋ	11. ಇತರ ಪಕ್ಕುಗಳ ಮತ್ತು ಪುರಾಣ ಹಕ್ಕುಗಳು ಮತ್ತು ಪುರಾಣ
2. ಕುಟುಂಬ	1		ಒಟ್ಟು	2 04					
5. ಮಕ್ಕಳ ಸಮೂಹ ಕೆಂಪು	7. ಮರಗಳ ಸಂಖ್ಯೆ	8. ವೀತುವಾರು ಪ್ರಕಾರ ನಿರಾವರಿಯ ವಿಸ್ತೀರ್ಣ							
	ಹೆಸರು	ಸಂಖ್ಯೆ	ಕ್ರ. ಸಂ.	ನಿರಾವರಿ ಮೂಲ	ಮುಂಗಾರು	ಹಿಂಗಾರು	ಬಾಗಾಯು	ಒಟ್ಟು	
6. ಪಟಾಕಿ ಸರ್ಕಾರಿ									

12. ಸಾಗುವಳಿ ಮತ್ತು ಗೇಣಿಯ ವಿವರ					13. ಭೂಮಿಯ ಉಪಯೋಗ ಮತ್ತು ಬೆಳೆಗಳ ವಿವರ											
ವರ್ಷ ಮತ್ತು ಕಾಲ	ವ್ಯವಸಾಯದ ಹೆಸರು ಮತ್ತು ಫಲಾನುಭವಿ	ಸಾಗುವಳಿ ವಿಧ	ಗೇಣಿಯ ವಿವರ		ಭೂಮಿಯ ಉಪಯೋಗ				ಮುಟ್ಟು, ಪರಿ, ಬಾಗಾಯು	ಬೆಳೆಗಳ ವಿವರ	ನಿರಾವರಿಯ ಮೂಲ			ಎಕರೆಗೆ ಉತ್ಪಾದನೆ	ಮತ್ತೆ ಬೆಳೆಗಳ ಒಟ್ಟು	
			ಮೈ. ಗುಂ	ಸೆ. ಗುಂ	ಮುಟ್ಟು	ಪರಿ	ಬಾಗಾಯು	ಮುಟ್ಟು			ಪರಿ	ಬಾಗಾಯು	ಅಮತ್ಯ 10		ಮತ್ಯ 11	ಒಟ್ಟು 12
2014-2015 ಮುಂಗಾರು	ಎನ್. ಶೆಟ್ಟನ್	ನೈಂದ						ಮುಟ್ಟು	ಬಂಜರು							

3B1C3262F0E

ರೆಕಾರ್ಡ್ ಆಫ್ ರೈಟ್ಸ್, ಗೇರಿ ಮತ್ತು ಪಹಣಿ ಪತ್ರಿಕೆ (RTC) ಫಾರಂ ನಂ.01

Print Page No. 1/1
Valid from 2008-03-25 13:21:00 To 2014-10-18 17:52:00

ಗ್ರಾಮ ಸಮಾಜ 2
ತಾಲೂಕು ಮೊಹರು

ತಾಲೂಕು : ಯಲಹಂಕ

ಹೋಬಳಿ : ಜಾಲ2

ಗ್ರಾಮ : ಬೈಯನಹಳ್ಳಿ

ಫಲಿತ ಕ್ರಮ ಸಂಖ್ಯೆ : 1

1. ಸರ್ಕಾರಿ ನಂಬರ್	3. ವೇತನವಾರು ಒಟ್ಟು ವಿಸ್ತೀರ್ಣ ಫೂಟ್ ಮರಾಟ್ (ಅ) ಫೂಟ್ ಮರಾಟ್ (ಬಿ) ಉಳಿದದ್ದು	ಎಕರೆ ಗುಂಟೆ ಅ 108.00.00 1.08.00.00	4. ಕಂದಾಯ ರೂ. ಪೈ. (ಅ) ಭೂ ಕಂದಾಯ (ಬಿ) ಜೋಡಿ (ಆ) ಸೆಸ್ಸುಗಳು (ಡ) ನೀರಿನ ವೆಚ್ಚ	2.04 0.00 0.00 0.00	9. ಕಬ್ಬಿ ಅಥವಾ ಸ್ವಾಧೀನದಾರನ ಹೆಸರು ಎನ್. ಕೆ. ಲಕ್ಷ್ಮಿ ದೀಪ್ ಬಿ. ಮಂದರರಾಜನ್- ಭೂ ವ	ವಿಸ್ತೀರ್ಣ ಎ. ಗುಂಟೆ 1.08.00.00	ವಾಕೆ ಸಂ. 129	10. ಕಬ್ಬಿ ಅಥವಾ ಸ್ವಾಧೀನತೆಯ ದಿನಾಂಕ MR 6/2007-2008 13/02/2008 ಕಾರ್ಪೊರೇಷನ್	11. ಇತರೆ ಪತ್ರಿಕೆಗಳು ಮತ್ತು ಪುಸ್ತಕಗಳು ಹೆಸರು : ಪುಸ್ತಕಗಳು :	
2. ಹಿರಿಯ			ಒಟ್ಟು	2.04						
5. ಮಾರ್ಚ್ 1ನೇ ವಾರ್ಷಿಕ ಸಂಖ್ಯೆ	8. ವೇತನವಾರು ಪ್ರಕಾರ ನೀಲಾವರಿಯ ವಿಸ್ತೀರ್ಣ									
ಕೆಂಪು	ಹೆಸರು	ಸಂಖ್ಯೆ	ಕ್ರ. ಸಂ.	ನೀಲಾವರಿ ಮೂಲ	ಮುಂಗಾರು	ಹಿಂಗಾರು	ಬಾಗಾಯ್ತು	ಒಟ್ಟು		
6. ಪಟ್ಟಿ ನಂಬರ್										
12. ವಾಸವಳಿ ಮತ್ತು ಗೇರಿಯ ವಿವರಗಳು					13. ಭೂಮಿಯ ಉಪಯೋಗ ಮತ್ತು ಬೆಳೆಗಳ ವಿವರ					
ವರ್ಷ ಮತ್ತು ಕಾಲ	ವ್ಯವಹಾರವಾಗದ ಹೆಸರು ಮತ್ತು ಪೋಸ್ಟಲ್ ಕೋಡ್	ವಾಸವಳಿ ಸಂಖ್ಯೆ	ಗೇರಿಯ ವಿವರ ವಿಸ್ತೀರ್ಣ ಮುಂಗಾರು ಹಿಂಗಾರು ವಿಸ್ತೀರ್ಣ	ಭೂಮಿಯ ಉಪಯೋಗ ಮುಟ್ಟು, ತೆರಿಗೆ ಬಾಗಾಯ್ತು ಇತರೆ	ಮುಟ್ಟು, ತೆರಿಗೆ ಬಾಗಾಯ್ತು ಇತರೆ	ಬೆಳೆಯ ವಿಸ್ತೀರ್ಣ ಅಮಶ್ಯ ಮಶ್ಯ ಒಟ್ಟು	ನೀಲಾವರಿಯ ಮೂಲ 13	ಎಕರೆಗೆ ಉತ್ಪಾದನೆ 14	ಮತ್ತೆ ಬೆಳೆಗಳ ಒಟ್ಟು ಮತ್ತೆ ಬೆಳೆಗಳ ಹೆಸರು ವಿಸ್ತೀರ್ಣ ಎ. ಗುಂಟೆ 16	
2013-2014 ಮುಂಗಾರು	ಎನ್. ಕೆ. ಲಕ್ಷ್ಮಿ	ನಂ. 333323632463045								

ದಿನಾಂಕ 04/06/2018 15:42:54 ಮೊತ್ತ ರೂ 10.00

RTC UniqueNumber T3B1C3262F0E

ವಿಸ್ತೀರ್ಣ ಎಕರೆ ಮತ್ತು ಗುಂಟೆಗಳಲ್ಲಿ
ಪಹಣಿಯ ನೆಚ್ಚಿನವನ್ನು <http://landrecords.karnataka.gov.in/rtcverification> ವೆಬ್ ಸೈಟ್‌ನಲ್ಲಿ ಅಥವಾ KA BHOOMI <RTC UniqueNumber> ಟೆ.ವಿ ಮಾಹಿತಿ 161 ಗೆ ನಂದೇಶ ಕಳುಹಿಸಿ ಪರಿಶೀಲಿಸಬಹುದು
ಕರ್ನಾಟಕ ಭೂಕಂದಾಯ ನಿಯಮಾವಳಿ 1966 ರ ನಿಯಮ 40, 42, 58 ಮತ್ತು, 70
Customer may register their AADHAAR number and mobile number at www.landrecords.karnataka.gov.in to get SMS alerts about mutations on agricultural lands

T3B1C326F3E

ರೆಕಾರ್ಡ್ ಆಫ್ ರೈಟ್ಸ್, ಗೇರಿ ಮತ್ತು ಪಹಣಿ ಪತ್ರಿಕೆ (RTC) ಫಾರಂ ನಂ.೦೬

Print Page No. 1/1
Valid from 2008-03-25 13:21:00 To 2014-10-18 17:52:00

ಗ್ರಾಮೀಣ ಮೂಲದ 2

ತಾಲ್ಲೂಕು ಮೊತ್ತ

ಹೋಬಳಿ :

ಜಾಲ 2

ಗ್ರಾಮ :

ಬೆಂಗಳೂರು

ಪುಟ ಸಂಖ್ಯೆ :

1

1. ಸರ್ವೆ ನಂಬರ್	3. ವೇತನವಾರು ಒಟ್ಟು ಮಿಸ್ಟರ್ಸ್ ಪೂರ್ವ ಎರಾಲ್ (ಅ) ಒಟ್ಟು ಮಿಸ್ಟರ್ಸ್ ಪೂರ್ವ ಎರಾಲ್ (ಬಿ) ಉಳಿದವರು	ಎಕರೆ ಗುಂಟೆ ಅ	4. ಕಂದಾಯ (ಅ) ಭೂ ಕಂದಾಯ (ಬಿ) ಕೋಡಿ (ಇ) ಸೆಕ್ಯೂಗಲು (ಡಿ) ನೀರಿನ ದರ	ರೂ. ಪೈ	9. ಕಟ್ಟು ಅಥವಾ ಸ್ವಾಧೀನದಾರನ ಹೆಸರು ತಂದೆಯ ಹೆಸರು ಮತ್ತು ವಿಳಾಸ	ಮಿಸ್ಟರ್ಸ್ ಎ ಗುಂ	ಪಾತ ನಂ.	10. ಕಟ್ಟು ಅಥವಾ ಸ್ವಾಧೀನತೆಯ ದಿನ	11. ಗತಕ ಹಕ್ಕುಗಲು ಮತ್ತು ಮಾರುಗಲು ಹಕ್ಕುಗಲು	ಮಾರುಗಲು	
19		1.08 00.00 1.08 00.00		2.04 0.00 0.00 0.00	ಎನ್. ಕರ್ಜನ್ ಶಿನ್ ಜಿ. ಸುಂದರರಾಜನ್- ಬೊ ಜಿ	1.08 00 00	129	MR 6/2007-2008 13/02/2008 ಕಾರ್ಪಾನ್			
2. ಕ್ರಮ	1		ಒಟ್ಟು	2.04							
5. ಮಗ್ಗುಲ ಸಮಾಜ ಕೆಂಪು	7. ಮರಗಳ ಸಂಖ್ಯೆ	8. ವೇತನವಾರು ಪ್ರಕಾರ ನೀಲಾವರಿಯ ಮಿಸ್ಟರ್ಸ್									
	ಹೆಸರು	ಸಂಖ್ಯೆ	ಶ್ರ. ಸ.	ನೀಲಾವರಿ ಮೂಲ	ಮೂಲಗಲು	ಹಿಂಗುರು	ಬಾಗಾಯ್ತು	ಒಟ್ಟು			
8. ಪಟ್ಟಿ ಸರ್ಕಾರಿ											

12. ಸಾಗುವಳಿ ಮತ್ತು ಗೇರಿಯ ವಿವರಗಳು

13. ಭೂಮಿಯ ಉಪಯೋಗ ಮತ್ತು ಬೆಳೆಗಳ ವಿವರ

ವರ್ಷ ಮತ್ತು ಕಾಲ	ವ್ಯವಸಾಯಗಾರನ ಹೆಸರು ಮತ್ತು ಫಾರಂ ನಂ	ಸಾಗುವಳಿ ವಿವರ	ಗೇರಿಯ ವಿವರ	ಭೂಮಿಯ ಉಪಯೋಗ	ಮಿಷ್ನ್, ತರಿ, ಬಾಗಾಯ್ತು	ಬೆಳೆಗಳ ಹೆಸರು	ಬೆಳೆಯ ಮಿಸ್ಟರ್ಸ್			ನೀಲಾವರಿಯ ಮೂಲ 13	ಎಕರೆಗೆ ಉತ್ಪತ್ತಿ 14	ಮತ್ತೆ ಬೆಳೆಗಲು ಒಟ್ಟು	
							ಅಮತ್ಯ 10	ಮತ್ಯ 11	ಒಟ್ಟು 12			ಮತ್ತಾದ ಹೆಸರು 15	ಮಿಸ್ಟರ್ಸ್ ಎ. ಗುಂ 16
2012-2013 ಮುಂಗಾರು	ಎನ್. ಕರ್ಜನ್-೦	ನೈಂದ	ನೈಂದ	ಮಿಷ್ನ್	ಬಂಜರು								

ಮಿಸ್ಟರ್ಸ್ ಎಕರೆ ಮತ್ತು ಗುಂಟೆಗಳಲ್ಲಿ

ದಿನಾಂಕ 04/06/2018 15:43:02 ಮೊತ್ತ ರೂ. 10.00

RTC UniqueNumber : T3B1C326F3E

ದಕನೆಯ ನೆ ಜತೆಯನ್ನು <http://landrecords.karnataka.gov.in/rtcverification> ವೆಬ್ ನೆ ಜತೆಯ ಅಥವಾ KA BHOOMI <RTC UniqueNumber> ಟೆ ಪ್ ಮಾಡಿ 161 ಗೆ ಸಂದೇಶ ಕಳುಹಿಸಿ ದರಿಕೊನೆಪಡಿಸು

Click on mail iconator their 8&NHAA&R number and mobile number at www.landrecords.karnataka.gov.in to get SMS alert about mutations on agricultural lands

Handwritten signature and stamp in Kannada script.

ಗ್ರಾಮ ಸಮಾಜ 2
ತಾಲೂಕು ಮೊಹರು

361C3262F45

ರೆಕಾರ್ಡ್ ಆಫ್ ರೈಟ್ಸ್, ಗೇಣಿ ಮತ್ತು ಪಹಣಿ ಪತ್ರಿಕೆ (RTC) ಫಾರಂ ನಂ.೧೬

Print Page No: 1/1
Valid from 2008-03-25 13:21:00 To 2014-10-18 17:52:00
ಪುಟದ ಕ್ರಮ ಸಂಖ್ಯೆ :

3. ಶೇಷವಾರು		ಎಕರೆ ಗುಂಡಿ ಆ		4. ಕಂದಾಯ		ರೂ. ಪೈ.		9. ಕಡ್ಡೆ ಅಥವಾ ಸ್ವಾಧೀನದಾರನ ಹೆಸರು		ವಿಸ್ತೀರ್ಣ ಎ ಗುಂ		ಸಾಕೆ ನಂ.		10. ಕಡ್ಡೆ ಅಥವಾ ಸ್ವಾಧೀನತೆಯ ರೀತಿ		11. ಇತರೆ ಹಕ್ಕುಗಳು ಮತ್ತು ಮಾರ್ಗಗಳು	
1. ಸರ್ಕಾರಿ ನೋಡ್		1.08.00.00		(ಅ) ಭೂ ಕಂದಾಯ		2.04		ಎನ್. ಶಂಭು ದೀನ್ ಬಿ. ಮಂದರರಾಜನ್- ಭೂ ವ		1.08.00.00		129		MR 6/2007-2008 13/02/2008 ಕಾರ್ಪನೇ			
2. ಹಿನ್ನಾ		1.08.00.00		(ಬಿ) ಜೋಡಿ		0.00											
				(ಕ) ಸೆಪ್ಪುಗಳು		0.00											
				(ಡ) ನೀರಿನ ದರ		0.00											
5. ಮಾರ್ಚ್ ನವೆಂಬರ್ ಕೆಂಪು		7. ಮರಗಲ ಪಂಚೆ		8. ಪೀಠವಾರು ಪ್ರಕಾರ ನೀರಾವರಿಯ ವಿಸ್ತೀರ್ಣ													
		ಹೆಸರು		ಸಂಖ್ಯೆ		ಕ್ರ. ಸಂ.		ನೀರಾವರಿ ಮೂಲ		ಮುಂಗಾರು		ಹಿಂಗಾರು		ಬಾಗಾಯ್ತು		ಒಟ್ಟು	
6. ಪಟ್ಟಾ ಸರ್ಕಾರಿ																	

12. ಪಾಸ್‌ಪೋರ್ಟ್ ಮತ್ತು ಗೇಣಿಯ ವಿವರಗಳು										13. ಭೂಮಿಯ ಉಪಯೋಗ ಮತ್ತು ಬೆಳೆಗಳ ವಿವರ						
ವರ್ಷ	ವ್ಯವಹಾರದ ಹೆಸರು	ಪಾಸ್‌ಪೋರ್ಟ್ ನಂ.	ಗೇಣಿಯ ವಿವರ	ಭೂಮಿಯ ಉಪಯೋಗ	ಮುಟ್ಟು, ಪರಿ, ಬಾಗಾಯ್ತು	ಬೆಳೆಗಳ ವಿವರ	ನೀರಾವರಿಯ ಮೂಲ	ಎಕರೆಗೆ ಉತ್ಪಾದನೆ	ಮತ್ತೆ ಬೆಳೆಗಳ ಒಟ್ಟು	ಅಮತ್ಯ	ಮತ್ಯ	ಒಟ್ಟು	ನೀರಾವರಿಯ ಮೂಲ	ಎಕರೆಗೆ ಉತ್ಪಾದನೆ	ಮತ್ತೆ ಬೆಳೆಗಳ ಒಟ್ಟು	
1	543342314333323632463435		ನೈಂದ		ಮುಟ್ಟು	ಬಂಜರು				10	11	12	13	14	15	
2011-2012 ಮುಂಗಾರು																

ಇಲ್ಲಿಂದ ಮುಂದುವರಿಸಿ
ನೋಡ್ ನಂ. 161 ರ ಸಂದೇಶ ಕಳುಹಿಸಿ
ಯುಲಿಸಿಸ್ ಮತ್ತು ಅನುಬಂಧ
ಯುಲಿಸಿಸ್ ವಿಭಾಗ



1140509303

ರೆಕಾರ್ಡ್ ಆಫ್ ರೈಟ್ಸ್ ಗೇಣಿ ಮತ್ತು ಪಹಣಿ ಪತ್ರಿಕೆ (R.T.C) ಫಾರಂ ನಂ. 02

Print Page No: 1 Village Account Form No: 2
50 08/08/2001 TO Till Date

ಗ್ರಾಮ ನಮೂನೆ 3
ತಾಲ್ಲೂಕು ಮೊಹರು

ತಾಲ್ಲೂಕು : ಬೆಂಗಳೂರು ಉತ್ತರ(ಅವತೀರೋಲು)

ಜಾಲ

ಗ್ರಾಮ : ಬೋಯಲಹಳ್ಳಿ

ಪುಟದ ಕ್ರಮ ಸಂಖ್ಯೆ :

18 ವರ್ಷ ಸಂಖ್ಯೆ 19	3. ಬೇತವಾರು	ಎಕರೆ	ಗುಣತಿ	ಆ	4. ಕಂದಾಯ	ರೂ.	ಪೈ	9. ಕಟ್ಟಡ ಅಥವಾ ಸ್ವಾಧೀನದಾರನ ಹೆಸರು ಕಂದೆಯ ಹೆಸರು ಮತ್ತು ವಿವರ	ಮಿ.ರೀ. ಎ	ಪಾಕೆ ನಂ.	10. ಕಟ್ಟಡ ಅಥವಾ ಸ್ವಾಧೀನಕಾರಿಯ ಹೆಸರು	11. ಇತರೆ ಹಕ್ಕುಗಳು ಮತ್ತು ಪರಿಣಾಮಗಳು ಹಕ್ಕುಗಳು: ಪರಿಣಾಮಗಳು:	
	ಒಟ್ಟು ಮಿ.ರೀ.ರೀ. ಪೂರ್ಟ್ ಏರಾಟ್ (ಅ) ಪೂರ್ಟ್ ಏರಾಟ್ (ಬ) ಉಳಿದದ್ದು	0.17.00.00 0.01.00.00 0.16.00.00	(ಅ) ಭೂ ಕಂದಾಯ (ಬ) ಜೋಡಿ (ಕ) ಸೆಟ್ಟುಗಳು (ಡ) ನೀರಿನ ದರ	2.60	*B.J.ಶೀವರಾಜಮ್ಮ - D/O ಗೋವಿಂದಪ್ಪ *ಗೋವಾಲಪ್ಪ - S/O ಕೆಂಪಣ್ಣ *P.M. ಕೃಷ್ಣಪ್ಪ - S/O ಕೆಂಪಣ್ಣ *ಚಿಕ್ಕಣ್ಣ - S/O ಕೆಂಪಣ್ಣ	0.04.00.00 0.04.00.00 0.04.00.00 0.04.00.00	24						MR.NO. 17/94-95 others others others
2. ಹವ್ಯಾ			ಒಟ್ಟು		2.60								
5. ಮಣ್ಣಿನ ನಮೂನೆ	8. ಬೇತವಾರ ಪ್ರಕಾರ ನೀರಾವರಿಯ ಮಿ.ರೀ.ರೀ.												
ಕೆಂಪುಮಿಟ್ಟಿ	7. ಮರಗಳ ಸಂಖ್ಯೆ		ನೀರಾವರಿ ಮೂಲ	ಮುಂಗಾರು	ಹಿಂಗಾರು	ಜಾಗಾಯು	ಒಟ್ಟು						
	ಹೆಸರು	ಸಂಖ್ಯೆ											
6. ಪಟ್ಟಾ ಸರ್ಕಾರಿ													



12. ಸಾಗುವಳಿ ಮತ್ತು ಗೇಣಿಯ ವಿವರಗಳು										13. ಭೂಮಿಯ ಉಪಯೋಗ ಮತ್ತು ಬೆಳೆಗಳ ವಿವರ					
ವರ್ಷ ಮತ್ತು ಕಾಲ 1	ವ್ಯವಹಾರದ ಹೆಸರು ಮತ್ತು ವಾಗ್ವಿವರ 2	ಸಾಗುವಳಿ ಪದ್ಧತಿ 3	ಗೇಣಿಯ ವಿವರ		ಭೂಮಿಯ ಉಪಯೋಗ		ಮಿ.ರೀ. ಕರೆ, ಜಾಗಾಯು 8	ಬೆಳೆಯ ಹೆಸರು 9	ಬೆಳೆಯ ಮಿ.ರೀ.ರೀ.			ನೀರಾವರಿಯ ಮೂಲ 13	ಎಕರೆಗೆ ಉತ್ಪತ್ತಿ 14	ಮಿ.ರೀ.ರೀ. ಬೆಳೆಗಳ ಒಟ್ಟು	
			ಮಿ.ರೀ.ರೀ. ಎ	ಗುಂ 5	ವರ್ಗ 6	ಮಿ.ರೀ.ರೀ. ಎ			ಗುಂ 7	ಅಮಿ.ರೀ. 10	ಮಿ.ರೀ. 11			ಒಟ್ಟು 12	ಮಿ.ರೀ.ರೀ. ಹೆಸರು 15
2010-2011	B.J. ಶೀವರಾಜಮ್ಮ ಮುಂಗಾರು							ರಾಗಿ				ಮೇ			

ಗ್ರಾಮೀಣ ಪಂಚಾಯತ್
ಗಣಿ ಮತ್ತು ಪಹಣಿ ವಿವರಣೆ ಕೀಳು
ಬೆಂಗಳೂರು ಉತ್ತರ (ಅವತೀರೋಲು) ಗ್ರಾಮೀಣ ಪಂಚಾಯತ್
ಯು.ಪ.ಕೆ.02, ಬೆಂಗಳೂರು

ಇದರಲ್ಲಿ ಒಂದು ಸುಪರಿಮಿತ

ಇದರಲ್ಲಿ ಒಂದು ಸುಪರಿಮಿತ

ಕರ್ನಾಟಕ ಭೂಕಂದಾಯ ನಿಯಮಾವಳಿ 1966 ರ ನಿಯಮ 40, 42, 58 ಮತ್ತು 70

ರೇಕಾರ್ಡ್ ಆಫ್ ರೈಟ್ಸ್, ಗೇಜ್ ಮತ್ತು ಪಹಣಿ ಪತ್ರಿಕೆ (R.T.C) ಫಾರಂ ನಂ. 02

Print Page No: 1 Village Account Form No. 2
50 08/08/2001 TO Till Date

ಗ್ರಾಮ ನಮೂನೆ 3
ತಾಲ್ಲೂಕು ಮೊಹರು

1140509304

ಬೆಂಗಳೂರು ಉತ್ತರ(ಅವಶೋಷಣೆ) ಜಾಲಿ

ಗ್ರಾಮ : ಬೋಯಿಲಹಳ್ಳಿ


ಪುಟದ ಕ್ರಮ ಸಂಖ್ಯೆ :

1. ಸರ್ವೆ ನಂಬರು 19	3. ಬೇಡುವುದು	ಎಕರೆ ಗುಂಪಿ ಆ	4. ಕಂದಾಯ	ರೂ. ಪೈ.	9. ಕಟ್ಟಡ ಅಥವಾ ಇತರ ನಿರೀಕ್ಷಿಸಿದ ಕೆಲಸದ ಕಂದಾಯ ಹೆಸರು ಮತ್ತು ವಿವರ *B.J.ಶೀವರಾಜಮ್ಮ - D/O ಗೋವಿಂದಪ್ಪ *ಗೋವಾಲಪ್ಪ - S/O ಕೆಂಪಣ್ಣ *P.M. ಕೃಷ್ಣಪ್ಪ - S/O ಕೆಂಪಣ್ಣ *ಚಿಕ್ಕಣ್ಣ - S/O ಕೆಂಪಣ್ಣ	ಮೈಲಾಫ ಗುಂ	ಖಾತೆ ನಂ.	10. ಕಟ್ಟಡ ಅಥವಾ ಇತರ ನಿರೀಕ್ಷಿಸಿದ ಕೆಲಸದ ವಿವರ MR.NO. 17/94-95 others others others others	11. ಇತರ ಹಕ್ಕುಗಳು ಮತ್ತು ಮಾರ್ಗಗಳು ಹಕ್ಕುಗಳು: ಮಾರ್ಗಗಳು:		
	ಬಟ್ಟು ಮೈಲಾಫ ಪೂರ್ವ ಖರೀದಿ (ಅ) ಪೂರ್ವ ಖರೀದಿ (ಬ) ಉಳಿದದ್ದು	0.17.00.00 0.01.00.00 0.16.00.00	(ಅ) ಭೂ ಕಂದಾಯ (ಬ) ಜೋಡಿ (ಕ) ಸೆಟ್ಟುಗಳು (ಡ) ನೀರಿನ ದರ	2.60		2.60					
2. ಹವಾ	ಬಟ್ಟು										
5. ಮುಚ್ಚಿನ ನಮೂನೆ	7. ಮರಗಳ ಸಂಖ್ಯೆ		8. ಬೇಡುವುದು ಪ್ರಕಾರ ನೀರಾವರಿಯ ಮೈಲಾಫ								
	ಹೆಸರು	ಸಂಖ್ಯೆ	ಕ್ರ. ಸಂ.	ನೀರಾವರಿ ಮೂಲ	ಮುಂಗಾರು	ಹಿಂಗಾರು	ಬಾಣಾಯ್ತು	ಬಟ್ಟು			
6. ಶೇಖರು											



12. ಹಾಗುವಳಿ ಮತ್ತು ಗೇಜಿಯ ವಿವರಗಳು			13. ಭೂಮಿಯ ಉಪಯೋಗ ಮತ್ತು ಬೆಳೆಗಳ ವಿವರ													
ವರ್ಷ ಮತ್ತು ಕಾಲ 1	ವ್ಯವಹಾರದ ಹೆಸರು ಮತ್ತು ವಾಸಸ್ಥಳ 2	ಹಾಗುವಳಿ ಪದ್ಧತಿ 3	ಗೇಜಿಯ ವಿವರ			ಭೂಮಿಯ ಉಪಯೋಗ		ಮಿಶ್ರ, ತೆರಿ, ಬಾಣಾಯ್ತು 8	ಬೆಳೆಯ ಹೆಸರು 9	ಬೆಳೆಯ ಮೈಲಾಫ			ನೀರಾವರಿಯ ಮೂಲ 13	ಎಕರೆಗೆ ಉತ್ಪತ್ತಿ 14	ಮಿಶ್ರ ಬೆಳೆಗಳ ಬಟ್ಟು	
			ಮೈಲಾಫ 4	ಗುಣಿ 5	ವರ್ಗ 6	ಮೈಲಾಫ 7	ಅಮಿತ್ 10			ಮಿಶ್ರ 11	ಬಟ್ಟು 12	ಮಿಶ್ರ ಬೆಳೆ 15			ಮೈಲಾಫ 16	
2009-2010	B.J. ಶೀವರಾಜಮ್ಮ ಮುಂಗಾರು							ರಾಗಿ					ಮಳೆ			


ಗ್ರಾಮ ಪಂಚಾಯತ್
ಗಣಕೀಕರಣ ವಿಭಾಗ
ಬೆಂಗಳೂರು ಉತ್ತರ (ಅವಶೋಷಣೆ) ಜಾಲಿ
ಯು.ಪಂ.ಕೆ



1140509305 ರೆಕಾರ್ಡ್ ಆಫ್ ರೈಟ್ಸ್ ಗೇಣಿ ಮತ್ತು ಪಹಣಿ ಪತ್ರಿಕೆ (R.T.C) ಫಾರಂ ನಂ. 02

Print Page No: 1 Village Account Form No. 2
50 08/08/2001 TO fill Date

ಗ್ರಾಮ ನಮೂನೆ 9 ತಾಲ್ಲೂಕು ಮೊಪಳು		ತಾಲ್ಲೂಕು: ಬೆಂಗಳೂರು ಉತ್ತರ(ಅವಧಿ) ಜಿಲ್ಲೆ		ಜಿಲ್ಲೆ:		ಗ್ರಾಮ:		ಪುಟದ ಕ್ರಮ ಸಂಖ್ಯೆ:		11. ಇತರೆ ಹಕ್ಕುಗಳು ಮತ್ತು ಮೂಲಗಳು ಹಕ್ಕುಗಳು: ಮೂಲಗಳು:	
1. ಸರ್ವೆ ನಂಬರು 19	3. ಬೇಸವಾರು ಎಕರೆ ಗುಂಟೆ ಆ 0.17.00.00 ಒಟ್ಟು ಮೈದಾನ್ ಪ್ರಾಜೆಕ್ಟ್ ಖರೀದಿ (ಅ) 0.01.00.00 ಪ್ರಾಜೆಕ್ಟ್ ಖರೀದಿ (ಬಿ) 0.16.00.00 ಉಳಿದದ್ದು	4. ಕಂದಾಯ (ಅ) ಭೂ ಕಂದಾಯ (ಬಿ) ಕೋಡಿ (ಕೆ) ಸುತ್ತುಗಳು (ಛ) ನೀರಿನ ದರ ಒಟ್ಟು	ರೂ. 2.80 2.60	9. ಕಡೆ ಅಥವಾ ಸ್ವಾಧೀನದಾರನ ಹೆಸರು ಕಂದಾಯ ಹೆಸರು ಮತ್ತು ವಿವರ *B.J. ಶೀವರಾಜಮ್ಮ - D/O ಗೋವಿಂದಪ್ಪ *ಗೋಪಾಲಪ್ಪ - S/O ಕೆಂಪಣ್ಣ *P.M. ಕೃಷ್ಣಪ್ಪ - S/O ಕೆಂಪಣ್ಣ *ಚಿಕ್ಕಣ್ಣ - S/O ಕೆಂಪಣ್ಣ	ಮೈದಾನ್ ರೂ. ಎ 0.04.00.00 0.04.00.00 0.04.00.00	ಖಾತೆ ನಂ. 24	10. ಕಡೆ ಅಥವಾ ಸ್ವಾಧೀನದಾರನ ಹೆಸರು MR.NO. 17/94-95 others others others				
2. ಹಿಜ್ಜಾ	5. ವಕೀಲನ ನಮೂನೆ ಕೆಂಪುಮಿಡಿ			8. ಬೇಸವಾರ ಪ್ರಕಾರ ನೀರಾವರಿಯ ಮೈದಾನ್ ಹೆಸರು ಸಂಖ್ಯೆ ಕ್ರ. ಸಿ ನೀರಾವರಿ ಮೂಲ ಮುಂಗಾರು ಹಿಂಗಾರು ಬಾಗಾಯ್ತು ಒಟ್ಟು							
6. ಪಟ್ಟಿ ಸರ್ಕಾರಿ											




12. ಸಾಗುವಳಿ ಮತ್ತು ಗೇಣಿಯ ವಿವರಗಳು												13. ಭೂಮಿಯ ಉಪಯೋಗ ಮತ್ತು ಬೆಳೆಗಳ ವಿವರ			
ವರ್ಷ ಮತ್ತು ಕಾಲ 1	ವ್ಯವಹಾರದ ಹೆಸರು ಮತ್ತು ವಿಸ್ತೀರ್ಣ 2	ಸಾಗುವಳಿ ಪದ್ಧತಿ 3	ಗೇಣಿಯ ವಿವರ			ಭೂಮಿಯ ಉಪಯೋಗ ಮಿ.ಕೆ. ಸಿ. ಬಾಗಾಯ್ತು 8	ಬೆಳೆಯ ಹೆಸರು 9	ಬೆಳೆಯ ಮೈದಾನ್			ನೀರಾವರಿಯ ಮೂಲ 13	ಎಕರೆಗೆ ಉತ್ಪತ್ತಿ 14	ಮತ್ತೆ ಬೆಳೆಗಳ ಒಟ್ಟು		
			ಮೈದಾನ್ 4 ಗುಂ	ಸುತ್ತಿಗೆ 5 ಗುಂ	ವರ್ಗ 6 ಗುಂ			ಅಮಿತ್ಯ 10	ಮಿಕ್ಸ 11	ಒಟ್ಟು 12			ಮತ್ತೆ ಬೆಳೆಗಳ ಹೆಸರು 15	ಮೈದಾನ್ 16 ಗುಂ	
2008-2009 ಮುಂಗಾರು	B.J. ಶೀವರಾಜಮ್ಮ														

ಗ್ರಾಮಪಂಚಾಯತ್
ಗೋಪಾಲಪ್ಪ ಕೃಷ್ಣಪ್ಪ ಎಂಬವರಿಗೆ ಶೀವರಾಜ
ವೆಂಕಟೇಶ್ವರ (ಅವಧಿ) ತಾಲ್ಲೂಕು
ಯಾಲಜಿಂಕೆ ಬೆಂಗಳೂರು

ಗೋಪಾಲಪ್ಪ ಸಂಖ್ಯೆ: 599440 ದಿನಾಂಕ: 24/12/2011 00 00 ಮೊತ್ತ: ರೂ. 10.00

ಕರ್ನಾಟಕ ಭೂಕಂದಾಯ ನಿಗಮಾವಳಿ 1966 ರ ನಿಯಮ 40, 42, 58 ಮತ್ತು 70

ಕೊನೆ ಪುಟ




1140509306

ರೇಕಾರ್ಡ್ ಆಫ್ ರೈಟ್ಸ್, ಗೇಣಿ ಮತ್ತು ಪಹಣಿ ಪತ್ರಿಕೆ (R.T.C) ಫಾರಂ ನಂ. 02

Print Page No: 1 Village Account Form No. 2
50 08/08/2001 TO Till Date

ಗ್ರಾಮ ನಮೂನೆ ೨ ತಾಲ್ಲೂಕು ಮೊಹರು		ಕಾಲಾಕ್ಷುರು : ಬೆಂಗಳೂರು ಉತ್ತರ(ಆವೃತ್ತಿ)ಯಲ್ಲಿ		ಜಾಲಿ		ಗ್ರಾಮ : ಬೋಯಲಹಳ್ಳಿ		ಪುಟದ ಕ್ರಮ ಸಂಖ್ಯೆ :		
1. ವರ್ಷ ನಂಬರು 19	3. ಪೇಶವಾರು ಒಟ್ಟು ಮೈದಾನ್ ಪೂಜ್ ಖರಾಬ್ (ಅ) ಪೂಜ್ ಖರಾಬ್ (ಬ) ಉಳಿದದ್ದು	ಎಕರೆ 0.17.00.00 0.01.00.00 0.16.00.00	4. ಕಂದಾಯ (ಅ) ಭೂ ಕಂದಾಯ (ಬ) ಜೋಡಿ (ಕ) ಹೆಚ್ಚು (ಡ) ನೀರಿನ ದರ	ರೂ. 2.60	9. ಕಟ್ಟಡ ಅಥವಾ ಇತರ ಸಂಪತ್ತಿನ ಹೆಸರು ಸಂದಾಯ ಹೆಸರು ಮತ್ತು ವಿವರ *B.J.ಶೀವರಾಜಮ್ಮ - D/O ಗೋವಿಂದಪ್ಪ *ಗೋವಾಲಪ್ಪ - S/O ಕೆಂಪಣ್ಣ *P.M. ಕೃಷ್ಣಪ್ಪ - S/O ಕೆಂಪಣ್ಣ *ಚಿಕ್ಕಣ್ಣ - S/O ಕೆಂಪಣ್ಣ	ಮೈದಾನ್ ರೂ 0.04.00.00 0.04.00.00 0.04.00.00 0.04.00.00	ಖಾತೆ ನಂ. 24	10. ಕಟ್ಟಡ ಅಥವಾ ಇತರ ಸಂಪತ್ತಿನ ಹೆಸರು MR.NO. 17/94-95 others others others others	11. ಇತರೆ ಹಕ್ಕುಗಳು ಮತ್ತು ಮಾರಾಟಗಳು ಹಕ್ಕುಗಳು : ಮಾರಾಟಗಳು :	
2. ಹಿವ್ವು			ಒಟ್ಟು	2.60						
5. ಮಣ್ಣಿನ ನಮೂನೆ	7. ಮರಗಳ ಸಂಖ್ಯೆ		8. ಪೇಶವಾರು ಪ್ರಕಾರ ನೀರಾವರಿಯ ಮೈದಾನ್							
ಕೆಂಪುಮಣ್ಣು	ಹೆಸರು	ಸಂಖ್ಯೆ	ಕ್ರ. ಸಂ.	ನೀರಾವರಿ ಮೂಲ	ಮುಂಗಾರು	ಹಿಂಗಾರು	ಬಾಣಿಯು	ಒಟ್ಟು		
6. ಪಟ್ಟಾ ಸರ್ಕಾರಿ										




12. ಸಾಗುವಳಿ ಮತ್ತು ಗೇಣಿಯ ವಿವರಗಳು				13. ಭೂಮಿಯ ಉಪಯೋಗ ಮತ್ತು ಬೆಳೆಗಳ ವಿವರ											
ವರ್ಷ ಮತ್ತು ಕಾಲ 1	ವ್ಯವಸಾಯಾಧಾರಣೆ ಹೆಸರು ಮತ್ತು ವಿಸ್ತೀರ್ಣ 2	ಸಾಗುವಳಿ ಪದ್ಧತಿ 3	ಗೇಣಿಯ ವಿವರ		ಭೂಮಿಯ ಉಪಯೋಗ		ಮುಟ್ಟು ಪರಿಚಾರಣೆಯು 8	ಬೆಳೆಯ ಹೆಸರು 9	ಬೆಳೆಯ ಮೈದಾನ್			ನೀರಾವರಿಯ ಮೂಲ 13	ಎಕರೆಗೆ ಉತ್ಪಾದನೆ 14	ಮತ್ತೆ ಬೆಳೆಗಳ ಒಟ್ಟು	
			ಮೈದಾನ್ 4 ಎ ರೂ	ಗುಟ್ಟು 5	ವರ್ಗ 6	ಮೈದಾನ್ 7 ಎ ರೂ			ಅಮೀನು 10	ಮಿಟ್ಟು 11	ಒಟ್ಟು 12			ಮತ್ತೆ ಬೆಳೆ 15	ಮೈದಾನ್ 16 ಎ ರೂ
2007-2008	B.J. ಶೀವರಾಜಮ್ಮ ಮುಂಗಾರು							ನೀಲಗಿರಿ				ಮಳೆ			

ಗ್ರಾಮ ಪಂಚಾಯತ್
ಗಣಕೀಯ ವಿಭಾಗ ನಿರ್ದೇಶಕರು
ಬೆಂಗಳೂರು ಉತ್ತರ (ಆವೃತ್ತಿ) ತಾಲ್ಲೂಕು
ಮಂತ್ರಿ ಕಛೇರಿ

1140509307 ರೆಕಾರ್ಡ್ ಆಫ್ ರೈಟ್ಸ್ ಗೇಜ್ ಮತ್ತು ಪಹಣಿ ಪತ್ರಿಕೆ (R.T.C) ಫಾರಂ ನಂ. 02
ಗ್ರಾಮ ನಮೂನೆ 3 1140509307 ಬೆಂಗಳೂರು ಉತ್ತರ (ಆವರಣ) ತಾಲೂಕು: ಕೋಟೇಶ್ವರಿ ಗ್ರಾಮ: ಬೋಯಲಹಳ್ಳಿ ಪುಟದ ಕ್ರಮ ಸಂಖ್ಯೆ:

18 ಸರ್ವೆ ನಂಬರು 19	3. ಬೇಟೆವಾರು	ಎಳೆಗೆ ಗುಂಟೆ ಆ	4. ಕಂದಾಯ	ರೂ. ಪೈ.	9. ಕಟ್ಟಡ ಅಥವಾ ಸ್ವಾಧೀನದಾರನ ಹೆಸರು ತಂದೆಯ ಹೆಸರನ್ನು ವಿವರಿಸಿ *B.J.ಶೀವರಾಜಮ್ಮ - D/O ಗೋವಿಂದಪ್ಪ *ಗೋವಾಲಪ್ಪ - S/O ಕೆಂಪಣ್ಣ *P.M. ಕೃಷ್ಣಪ್ಪ - S/O ಕೆಂಪಣ್ಣ *ಬೆಕ್ಕಣ್ಣ - S/O ಕೆಂಪಣ್ಣ	ಮೈಲಾಜಿ	ಖಾತೆ ನಂ.	10. ಕಟ್ಟಡ ಅಥವಾ ಸ್ವಾಧೀನದಾರನ ಹೆಸರು MR.NO. 17/94-95 others others others others	11. ಇತರೆ ಹಕ್ಕುಗಳು ಮತ್ತು ಮಾರುಗಳು		
	ಒಟ್ಟು ಮೈಲಾಜಿ ಪೂಜ್ಯ ಪಿರಾಜ್ (ಅ) ಪೂಜ್ಯ ಪಿರಾಜ್ (ಆ) ಉಳಿದವರು	0.17.00.00 0.01.00.00 0.16.00.00	(ಅ) ಭೂ ಕಂದಾಯ (ಬಿ) ಜೋಡಿ (ಕೆ) ಸೆಟ್ಟುಗಳು (ಡಿ) ನೀರಿನ ಬದ	2.60		ಎ	24		ಹಕ್ಕುಗಳು:	ಮಾರುಗಳು:	
2. ಹಿಜ್ಜಾ											
5. ಮಣ್ಣಿನ ನಮೂನೆ ಕೆಂಪುಮಿಶ್ರಣ	7. ಮರಗಳ ಸಂಖ್ಯೆ		8. ಬೇಟೆವಾರು ಪ್ರಕಾರ ನೀರಾವರಿಯ ಮೈಲಾಜಿ								
	ಹೆಸರು	ಸಂಖ್ಯೆ	ಕ್ರ. ಸಂ.	ನೀರಾವರಿ ಮೂಲ	ಮುಂಗಾರು	ಹಿಂಗಾರು	ಬಾಗಾಯು	ಒಟ್ಟು			
6. ಪಟಾ ಸರ್ಕಾರಿ											



12. ಸಾಗುವಳಿ ಮತ್ತು ಗೇಜಿಯ ವಿವರಗಳು										13. ಭೂಮಿಯ ಉಪಯೋಗ ಮತ್ತು ಬೆಳೆಗಳ ವಿವರ						
ವರ್ಷ ಮತ್ತು ಕಾಲ 1	ವ್ಯವಸ್ಥಾಪಕರ ಹೆಸರು ಮತ್ತು ವಾಸ್ತವ್ಯ 2	ಸಾಗುವಳಿ ಪದ್ಧತಿ 3	ಗೇಜಿಯ ವಿವರ		ಭೂಮಿಯ ಉಪಯೋಗ			ಮಿಶ್ರ, ತರಿ, ಬಾಗಾಯು 8	ಬೆಳೆಯ ಹೆಸರು 9	ಬೆಳೆಯ ಮೈಲಾಜಿ			ನೀರಾವರಿಯ ಮೂಲ 13	ಎಳೆಗೆ ಉತ್ಪತ್ತಿ 14	ಮಿಶ್ರ ಬೆಳೆಗಳ ಒಟ್ಟು	
			ಮೈಲಾಜಿ 4 ಗುಂ	ಗುಟ್ಟಿ 5 ಗುಂ	ವರ್ಗ 6	ಮೈಲಾಜಿ 7 ಗುಂ	ಅಮಿಶ್ರ 10			ಮಿಶ್ರ 11	ಒಟ್ಟು 12	ಮಿಶ್ರ ಬೆಳೆಗಳ ಹೆಸರು 15			ಮೈಲಾಜಿ 16 ಗುಂ	
2006-2007 ಮುಂಗಾರು	B.J. ಶೀವರಾಜಮ್ಮ ಮುಂಗಾರು							ನೀಲಸಿರಿ								

ಗ್ರಾಮ ಪಂಚಾಯತ್
ಗೌರವಾನ್ವಿತ ವಕೀಲ ಎಕರಣಾ ಕೆಂಪಣ್ಣ
ಬೆಂಗಳೂರು ಉತ್ತರ (ಆವರಣ) ತಾಲೂಕು
ಘಟಕಂ: ಬೆಂಗಳೂರು



1140509308

ರರ್ಕಾರ್ಡ್ ಆಫ್ ರೈಟ್ಸ್ ಗೇಜೆ ಮತ್ತು ಪಹಣಿ ಪತ್ರಿಕೆ (R.T.C) ಫಾರಂ ನಂ. ೧೬

Print Page No: 1 Village Account Form No. 2
50 08/08/2001 TO Till Date

ಗ್ರಾಮ ನಮೂನೆ
ತಾಲ್ಲೂಕು ನಂ.:

ತಾಲ್ಲೂಕು:

ಬೆಂಗಳೂರು ಉತ್ತರ(ಅವಕೋಶ):

ಜಾಲ:

ಗ್ರಾಮ:

ಬೋಯಲಹಳ್ಳಿ

ಪುಟದ ಶ್ರಮ ಸಂಖ್ಯೆ:

1. ಸರ್ವೆ ಸಂಖ್ಯೆ 19	3. ಪೇಶವಾರು ಒಟ್ಟು ಮೈದಾನ್ ಪೂರ್ವ್ ಖರೀದಿ (ಅ) ಪೂರ್ವ್ ಖರೀದಿ (ಬ) ಉಳಿದದ್ದು	ಎಕರೆ 0.17.00.00 0.01.00.00 0.16.00.00	4. ಕಂದಾಯ (ಅ) ಭೂ ಕಂದಾಯ (ಬ) ಜೋಡಿ (ಕ) ಸ್ವಾಮ್ಯಗಳು (ಡ) ನೀರಿನ ಬದಲ	ರೂ. ಪೈ 2.60	9. ಕಟ್ಟಡ ಅಥವಾ ಸ್ವಾಧೀನದಾರನ ಹೆಸರು ತಂದೆಯ ಹೆಸರು ಮತ್ತು ವಿವರ 'B.J.ಶೀವರಾಜಮ್ಮ - D/O ಗೋವಿಂದಪ್ಪ' 'ಗೋವಾಲಪ್ಪ - S/O ಕೆಂಪಣ್ಣ' 'P.M. ಕೃಷ್ಣಪ್ಪ - S/O ಕೆಂಪಣ್ಣ' 'ಚಿಕ್ಕಣ್ಣ - S/O ಕೆಂಪಣ್ಣ'	ಮೈದಾನ್ ಗುಂ 24	ಮಾತೆ ನಂ. MR.NO. 17/94-95 others others others	10. ಕಟ್ಟಡ ಅಥವಾ ಸ್ವಾಧೀನದಾರನ ಹೆಸರು ತಂದೆಯ ಹೆಸರು ಮತ್ತು ವಿವರ	11. ಇತರ ಹಕ್ಕುಗಳು ಮತ್ತು ಮರುಗಳು ಹಕ್ಕುಗಳು: ಮರುಗಳು:		
2. ಹವ್ಯಾಕ 1			ಒಟ್ಟು	2.60							
5. ಮುಚ್ಚಿನ ನಮೂನೆ ಕಿಂವುಮಿಟ್ಟಿ	7. ಮರಗಳ ಸಂಖ್ಯೆ ಹೆಸರು ಸಂಖ್ಯೆ	8. ಪೇಶವಾರು ಪ್ರಕಾರ ನೀಡುವರಿಯ ಮೈದಾನ್ ಮೂಲ ಮುಂಗಾರು ಹಿಂಗಾರು ಜಾರಾಯ್ತು ಒಟ್ಟು									
6. ಪಟ್ಟಾ ಸರ್ಕಾರಿ											
12. ಜಾಗುವಳಿ ಮತ್ತು ಗೇಜೆಯ ವಿವರಗಳು					13. ಭೂಮಿಯ ಉಪಯೋಗ ಮತ್ತು ಬೆಳೆಗಳ ವಿವರ						
ವರ್ಷ ಮತ್ತು ಕಾಲ 1	ವ್ಯವಹಾರದ ಹೆಸರು ಮತ್ತು ವಾಸ್ತುಶಿಲ್ಪ 2	ಜಾಗುವಳಿ ಪದ್ಧತಿ 3	ಗೇಜೆಯ ವಿವರ ಮೈದಾನ್ ಗುಂ 4	ಭೂಮಿಯ ಉಪಯೋಗ ವರ್ಗ 5	ಮುಕ್ತಿ ಶಿರಿ, ಜಾಗಾಯ್ತು ಮೈದಾನ್ ಗುಂ 6	ಬೆಳೆಯ ಹೆಸರು 9	ಬೆಳೆಯ ಮೈದಾನ್ ಅಮತ್ಯ 10	ಮಿತ್ಯ ಮಿತ್ಯ ಒಟ್ಟು 11 12	ನೀಡುವರಿಯ ಮೂಲ 13	ಎಕರೆಗೆ ಉತ್ಪತ್ತಿ 14	ಮತ್ತೆ ಬೆಳೆಗೆ ಒಟ್ಟು ಮಿತ್ಯ 15 16 ಗುಂ
2005-2006	B.J. ಶೀವರಾಜಮ್ಮ ಮುಂಗಾರು					ನೀಲಗಿರಿ			ಮಳೆ		



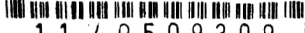
ಗ್ರಾಮ ಪಂಚಾಯತ್
ಗಣಕೀಯ ಹೆಸರು ವಿವರಣಾ ಕೇಂದ್ರ
ಬೆಂಗಳೂರು ಉತ್ತರ (ಅವಕೋಶ) ತಾಲ್ಲೂಕು
ಯು.ಪಿ.ಎ. ಬೆಂಗಳೂರು

ಇದರಲ್ಲಿ ತಪ್ಪುಗಳನ್ನು ಸರಿಪಡಿಸಿ

ಸಹಾಯಕ ಕಾರ್ಯದರ್ಶಿ: 24/12/2011 00 00 ವೇಳೆ: ರೂ. 10.00

ಕರ್ನಾಟಕ ಭೂಕಂದಾಯ ನಿಯಮಾವಳಿ 1966 ರ ನಿಯಮ 40, 42, 58 ಮತ್ತು 70

ಕೊಡು ಕೊಡು



11 40509309

ರೌಂಡ್ ಆಫ್ ರೈಟ್ಸ್ ಗೇಜ್ ಮತ್ತು ಪಹಣಿ ಪತ್ರಿಕೆ (R.T.C) ಫಾರಂ ನಂ. 02

ಗ್ರಾಮ ನಮೂನೆ 2

ತಾಲ್ಲೂಕು ಮೊಹರು

ಬೆಂಗಳೂರು ಉತ್ತರ(ಅಪರ್ಟ್) ಬೋರ್ಡ್

ಜಾಲಿ

ಗ್ರಾಮ:

ಬೋಯಲಾಹಳ್ಳಿ

ಪುಟದ ಕ್ರಮ ಸಂಖ್ಯೆ:

1. ವರ್ಷ ನಂಬರು 19	3. ಬೇಸವಾಯಿ	ಎಕರೆ	ಗುಂಟೆ	ಆ	4. ಕಂದಾಯ	ರೂ.	ಪೈ	9. ಕಡ್ಡೆ ಅಥವಾ ಸ್ವಾಧೀನದಾರನ ಹೆಸರು ಕಂದೆಯ ಹೆಸರು ಮತ್ತು ವಿವರ 'B.J.ಶೀವರಾಜಮ್ಮ - D/O ಗೋವಿಂದಪ್ಪ 'ಗೋವಾಲಪ್ಪ - S/O ಕೆಂಪಣ್ಣ 'P.M. ಕೃಷ್ಣಪ್ಪ - S/O ಕೆಂಪಣ್ಣ 'ಚಿಕ್ಕಣ್ಣ - S/O ಕೆಂಪಣ್ಣ	ಮೈಲಾಜಿ ಎ ಗುಂ	ಖಾತೆ ನಂ.	10. ಕಡ್ಡೆ ಅಥವಾ ಸ್ವಾಧೀನತೆಯ ರೀತಿ MR.NO. 17/94-95 others others others others	11. ಇತರ ಹಕ್ಕುಗಳು ಮತ್ತು ಮೂಲಗಳು ಹಕ್ಕುಗಳು:		ಮೂಲಗಳು:		
	ಒಟ್ಟು ಮೈಲಾಜಿ ಪೂಜ್ ವಿಯಾಜಿ (ಅ) ಪೂಜ್ ವಿಯಾಜಿ (ಬಿ) ಉಳಿದದ್ದು	0.17.00.00 0.01.00.00 0.16.00.00		(ಅ) ಭೂ ಕಂದಾಯ (ಬಿ) ಬೋಡಿ (ಕೆ) ಮೈಗಳು (ಡಿ) ನೀರಿನ ದರ		ಒಟ್ಟು	2.60		0.04.00.00 0.04.00.00 0.04.00.00	24						
2. ಹಿಟ್ಟಾ	1															
5. ಮಕ್ಕಳ ನಮೂನೆ	7. ಮರಗಳ ಸಂಖ್ಯೆ		8. ಬೇಸವಾಯಿ ಪ್ರಕಾರ ನೀರಾವರಿಯ ಮೈಲಾಜಿ													
	ಹೆಸರು	ಸಂಖ್ಯೆ	ಕ್ರ. ಸಂ.	ನೀರಾವರಿ ಮೂಲ	ಮೂಲ	ಹಿಂಗಾರು	ಬಾಗಾಯಿ	ಒಟ್ಟು								
6. ಪಟ್ಟಿ	ಕೆಂಪುಮಿಕ್ಕಿ															
ಸರ್ಕಾರಿ																



12. ಜಾಗುವಳಿ ಮತ್ತು ಗೇಜಿಯ ವಿವರಗಳು									13. ಭೂಮಿಯ ಉಪಯೋಗ ಮತ್ತು ಬೆಳೆಗಳ ವಿವರ								
ವರ್ಷ ಮುಖ್ಯ ಕಾಲ 1	ವ್ಯವಹಾರದ ಹೆಸರು ಮತ್ತು ವಾಸ್ತುಗಳ 2	ಜಾಗುವಳಿ ಪದ್ಧತಿ 3	ಗೇಜಿಯ ವಿವರ			ಭೂಮಿಯ ಉಪಯೋಗ			ಮುಖ್ಯ ಬೆಳೆ, ಬಾಗಾಯಿ 8	ಬೆಳೆಯ ಹೆಸರು 9	ಬೆಳೆಯ ಮೈಲಾಜಿ			ನೀರಾವರಿಯ ಮೂಲ 13	ಎಕರೆಗೆ ಉತ್ಪತ್ತಿ 14	ಮಿಶ್ರ ಬೆಳೆಗಳ ಒಟ್ಟು	
			ಮೈಲಾಜಿ ಎ ಗುಂ	ಗುಟ್ಟಿ 5	ವರ್ಗ 6	ಮೈಲಾಜಿ ಎ ಗುಂ	ಅಮಿಶ್ರ, 10	ಮಿಶ್ರ, 11			ಒಟ್ಟು 12	ಮಿಶ್ರ ಬೆಳೆಗಳ 15	ಮೈಲಾಜಿ ಎ ಗುಂ 16				
2004-2005	B.J. ಶೀವರಾಜಮ್ಮ ಮೂಲ								ನೀಲಗಿರಿ								

ಗ್ರಾಮ ಪಂಚಾಯತ್
ಗಣಪತಿ ಹೆಸರಿನ ಅಧೀನ ಕೇಂದ್ರ
ಬೆಂಗಳೂರು ಉತ್ತರ (ಅಪರ್ಟ್) ಬೋರ್ಡ್
ಬೆಂಗಳೂರು

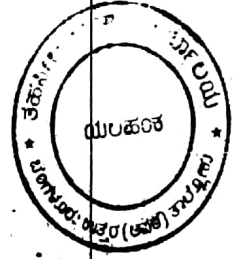
ರೇಕಾರ್ಡ್ ಆಫ್ ರೈಟ್ಸ್ ಗೇಣಿ ಮತ್ತು ಪಹಣಿ ಪತ್ರಿಕೆ (R.T.C) ಫಾರಂ ನಂ. ೧೬

Print Page No: 1 Village Account Form No. 2
50 08/08/2001 TO Till Date

ಗ್ರಾಮ ನಮೂನೆ ೧
ತಾಲ್ಲೂಕು ನೋವರು 1140509310
ಬಿಂಗಲಿಯು ಉತ್ತರ(ಅವಕೋಲೂರಿ) ಜಾಲಿ


ಗ್ರಾಮ: ಬೋಯಿಲಪಳ್ಳಿ ಪುಟದ ಕ್ರಮ ಸಂಖ್ಯೆ:

1. ಸರ್ವೆ ನಂಬರು 19	3. ಪೇಶವಾರು	ಎಕರೆ ಗುಂಟೆ ಆ	4. ಕಂದಾಯ	ರೂ. ಪೈ	9. ಕಟ್ಟಡ ಅಥವಾ ಸ್ವಾಧೀನದಾರನ ಹೆಸರು ಕಂದೆಯ ಹೆಸರನ್ನು ವಿವರಿಸಿ *B.J.ಶೀವರಾಜಮ್ಮ - D/O ಗೋವಿಂದಪ್ಪ *ಗೋವಾಲಪ್ಪ - S/O ಕೆಂಪಣ್ಣ *P.M. ಕೃಷ್ಣಪ್ಪ - S/O ಕೆಂಪಣ್ಣ *ಚಿಕ್ಕಣ್ಣ - S/O ಕೆಂಪಣ್ಣ	ಮೈದೀಯ ಎ ಗುಂ	ಪಾಕೆ ನಂ.	10. ಕಟ್ಟಡ ಅಥವಾ ಸ್ವಾಧೀನಕೆಯ ರೀತಿ MR.NO. 17/94-95 others others others	11. ಇತರ ಹಕ್ಕುಗಳು ಮತ್ತು ಪುರಾಣಗಳು ಹಕ್ಕುಗಳು: ಪುರಾಣಗಳು:		
	ಒಟ್ಟು ಮೈದೀಯ ಪೂಜೆ ಖರೀದಿ (ಅ) ಪೂಜೆ ಖರೀದಿ (ಬ) ಉಳಿದದ್ದು	0.17.00.00 0.01.00.00 0.16.00.00	(ಅ) ಭೂಕಂದಾಯ (ಬ) ಜೋಡಿ (ಕ) ಸಮಗಲು (ಡ) ನೀರಿನ ದರ	2.60		0.04.00.00 0.04.00.00 0.04.00.00 0.04.00.00	24				
2. ಹಿನ್ನಾ			ಒಟ್ಟು	2.60							
5. ಮಣ್ಣಿನ ಸಮೂಹ	7. ಮರಗಳ ಸಂಖ್ಯೆ		8. ಪೇಶುವಾರ ಪ್ರಕಾರ ನೀರಾವರಿಯ ಮೈದೀಯ								
	ಹೆಸರು	ಸಂಖ್ಯೆ	ಕ್ರ. ಸಂ.	ನೀರಾವರಿ ಮೂಲ	ಮುಂಗಾರು	ಹಿಂಗಾರು	ಬಾಗಾಯ್ತು	ಒಟ್ಟು			
6. ಪಟ್ಟಾ											
ಸರ್ಕಾರಿ											



12. ಸಾಗುವಳಿ ಮತ್ತು ಗೇಣಿಯ ವಿವರಗಳು						13. ಭೂಮಿಯ ಉಪಯೋಗ ಮತ್ತು ಬೆಳೆಗಳ ವಿವರ										
ವರ್ಷ ಮತ್ತು ಕಾಲ 1	ವ್ಯವಸಾಯಕಾರನ ಹೆಸರು ಮತ್ತು ವಾಸಸ್ಥಳ 2	ಸಾಗುವಳಿ ಪದ್ಧತಿ 3	ಗೇಣಿಯ ವಿವರ			ಭೂಮಿಯ ಉಪಯೋಗ		ಮಿಶ್ರ ಬೆಳೆ ಬಾಗಾಯ್ತು 8	ಬೆಳೆಯ ಹೆಸರು 9	ಬೆಳೆಯ ಮೈದೀಯ			ನೀರಾವರಿಯ ಮೂಲ 13	ಎಕರೆಗೆ ಉತ್ಪತ್ತಿ 14	ಮಿಶ್ರ ಬೆಳೆಗಳ ಒಟ್ಟು	
			ಮೈದೀಯ ಎ 4 ಗುಂ	ಗುಡ್ಡೆಗೆ 5	ವರ್ಗ 6	ಮೈದೀಯ ಎ 7 ಗುಂ	ಉತ್ಪತ್ತಿ 10			ಮಿಶ್ರ 11	ಒಟ್ಟು 12	ಮಿಶ್ರ 15			ಮೈದೀಯ ಎ 16 ಗುಂ	
2003-2004	8.J. ಶೀವರಾಜಮ್ಮ ಮುಂಗಾರು							ನೀಲಗಿರಿ								

ಗ್ರಾಮ ಪಂಚಾಯತ್
ಗಣಿ ಮತ್ತು ಪಹಣಿ ವಿಭಾಗದ ಅಧ್ಯಕ್ಷ
ಬಿಂಗಲಿಯು ಉತ್ತರ(ಅವಕೋಲೂರಿ) ತಾಲ್ಲೂಕು
ಯಲ್ಲಾಪುಡಿ, ಬೆಂಗಳೂರು



ಗ್ರಾಮ ನಮೂನೆ ಸಂಖ್ಯೆ : 1140509311
 ತಾಲ್ಲೂಕು ವಿಸ್ತೀರ್ಣ : ಬೆಂಗಳೂರು ಜಿಲ್ಲೆ (ಆವರಣ) ತಾಲೂಕು

ರೇಷನ್ ಆಫ್ ರೈಟ್ಸ್ ಗೇಣಿ ಮತ್ತು ಪಹಣಿ ಪತ್ರಿಕೆ (R.T.C) ಫಾರಂ ನಂ. 02
 ಜಿಲ್ಲೆ : ಬೆಂಗಳೂರು ಜಿಲ್ಲೆ


Print Page No: 1 Village Account Form No. 2
 50 08/08/2001 TO till Date

1. ಸರ್ವೆ ಸಂಖ್ಯೆ 19	3. ವೀಶವಾರು	ಎಕರೆ ಗುಂಟೆ ಆ	4. ಕಂದಾಯ ದೂ. ಶೈ	9. ಕಟ್ಟಡ ಅಥವಾ ಸ್ವಾಧೀನದಾರನ ಹೆಸರು ತಂದೆಯ ಹೆಸರು ಮತ್ತು ವಿವರ *B.J.ಶೀವರಾಜಮ್ಮ - D/O ಗೋವಿಂದಪ್ಪ *ಗೋವಾಲಪ್ಪ - S/O ಕೆಂಪಣ್ಣ *P.M. ಕೃಷ್ಣಪ್ಪ - S/O ಕೆಂಪಣ್ಣ *ಬೆಕ್ಕಣ್ಣ - S/O ಕೆಂಪಣ್ಣ	ಮಿ.ರೂ. ೧೦೦	ಖಾತೆ ನಂ.	10. ಕಟ್ಟಡ ಸ್ವಾಧೀನಕರಣದ ವಿವರ MR.NO. 17/94-95 others others others	11. ಇತರ ಹಕ್ಕುಗಳು ಮತ್ತು ಪುಸ್ತಕಗಳು ಹಕ್ಕುಗಳು: ಪುಸ್ತಕಗಳು:	
	ಒಟ್ಟು ಮೀಟರ್ ಪೂರ್ಟ್ ಖರೀದಿ (ಅ) ಒಟ್ಟು ಮೀಟರ್ ಪೂರ್ಟ್ ಖರೀದಿ (ಬಿ) ಉಳಿದದ್ದು	0.17.00.00 0.01.00.00 0.16.00.00	(ಅ) ಭೂ ಕಂದಾಯ (ಬಿ) ಜೋಡಿ (ಕ) ಸೆಮಿ ಗುರು (ಡಿ) ನೀರಿನ ದರ		2.80	0.04.00.00 0.04.00.00 0.04.00.00		24	
2. ಹಿಜ್ಜಾ	1		ಒಟ್ಟು						
5. ಮಣ್ಣಿನ ನಮೂನೆ ಕೆಂಪುಮಿಶ್ರಣ	7. ಮರಗಳ ಸಂಖ್ಯೆ		8. ವೀಶವಾರು ಪ್ರಕಾರ ನೀರಾವರಿಯ ವಿವರ						
	ಹೆಸರು	ಸಂಖ್ಯೆ	ಕ್ರ. ಸಂ.	ನೀರಾವರಿ ಮೂಲ	ಮುಂಗಾರು	ಹಿಂಗಾರು	ಬಾಣಾಯ್ತು	ಒಟ್ಟು	
6. ಪಟ್ಟಾ ಸರ್ಕಾರಿ									



12. ಸಾಗುವಳಿ ಮತ್ತು ಗೇಣಿಯ ವಿವರಗಳು										13. ಭೂಮಿಯ ಉಪಯೋಗ ಮತ್ತು ಬೆಳೆಗಳ ವಿವರ							
ವರ್ಷ ಮತ್ತು ಕಾಲ 1	ವ್ಯವಸಾಯದಾರನ ಹೆಸರು ಮತ್ತು ವಾಸ್ತವ್ಯ 2	ಸಾಗುವಳಿ ಪದ್ಧತಿ 3	ಗೇಣಿಯ ವಿವರ			ಭೂಮಿಯ ಉಪಯೋಗ			ಮಿ.ಶಿ. ಬಾಣಾಯ್ತು 8	ಬೆಳೆಯ ಹೆಸರು 9	ಬೆಳೆಯ ಮಿ.ರೂ.			ನೀರಾವರಿಯ ಮೂಲ 13	ಎಕರೆಗೆ ಉತ್ಪತ್ತಿ 14	ಮಿ.ಶಿ. ಬೆಳೆಗಳ ಒಟ್ಟು	
			ಮಿ.ರೂ. ೪	ಗುಂಟೆ 5	ವರ್ಗ 6	ಮಿ.ರೂ. ೭	ಅಮತ್ಯ 10	ಮಿ.ಶಿ. 11			ಒಟ್ಟು 12	ಮಿ.ಶಿ. ಬೆಳೆಗಳ ಹೆಸರು 15	ಮಿ.ರೂ. 16				
2002-2003	B.J. ಶೀವರಾಜಮ್ಮ ಮುಂಗಾರು																

ಗ್ರಾಮ ಪಂಚಾಯತ್
 ಗಣಕೀಯ ಪಹಣಿ ವಿಭಾಗದ ಕಾರ್ಯದರ್ಶಿ
 ಬೆಂಗಳೂರು ಜಿಲ್ಲೆ (ಆವರಣ) ತಾಲ್ಲೂಕು
 ಯಶವಂತಿ ಬೆಂಗಳೂರು



ರೇಕಾರ್ಡ್ ಆಫ್ ರೈಟ್ಸ್ ಗೇಣಿ ಮತ್ತು ಪಹಣಿ ಪತ್ರಿಕೆ (R.T.C) ಫಾರಂ ನಂ. ೧೬

Print Page No: 1 Village Account Form No. 2
50 08/08/2001 TO Till-Date

ಗ್ರಾಮ ನಮೂನೆ 3
ತಾಲ್ಲೂಕು ಮೊಹರು

1140509312

ತಾಲ್ಲೂಕು : ಬೆಂಗಳೂರು ಉತ್ತರ(ಅವಧಿ)

ಜಾಲಿ

ಗ್ರಾಮ :

ಬೋಯಲಹಳ್ಳಿ

ಪುಟದ ಕ್ರಮ ಸಂಖ್ಯೆ :

1. ಸರ್ವೆ ನಂಬರು 19	3. ಖರ್ಚು	ಎಳೆದು ಗುಂಟೆ ಆ	4. ಕಂದಾಯ	ರೂ. ಪೈ.	9. ಕಡ್ಡೆ ಅಥವಾ ಸ್ವಾಧೀನದಾರನ ಹೆಸರು ತಂದೆಯ ಹೆಸರು ಮತ್ತು ವಿವರ *B.J.ಶಿವರಾಜಮ್ಮ - D/O ಗೋವಿಂದಪ್ಪ *ಗೋವಾಲಪ್ಪ - S/O ಕೆಂಪಣ್ಣ *P.M. ಕೃಷ್ಣಪ್ಪ - S/O ಕೆಂಪಣ್ಣ *ಚಿಕ್ಕಣ್ಣ - S/O ಕೆಂಪಣ್ಣ	ಮಿಶ್ರಣ ಗುಂ ಎ	ಖಾತೆ ನಂ.	10. ಕಡ್ಡೆ ಅಥವಾ ಸ್ವಾಧೀನತೆಯ ರೀತಿ MR.NO. 17/94-95 others others others	11. ಇತರೆ ಹಕ್ಕುಗಳು ಮತ್ತು ಖರ್ಚುಗಳು		
	ಒಟ್ಟು ಮಿಶ್ರಣ ಪೂಜೆ ಖರ್ಚು (ಅ) ಪೂಜೆ ಖರ್ಚು (ಬ) ಉಳಿದದ್ದು	0.17.00.00 0.01.00.00 0.16.00.00	(ಅ) ಭೂ ಕಂದಾಯ (ಬ) ಜೋಡಿ (ಈ) ಸುತ್ತುಗಳು (ಒ) ನೀರಿನ ದರ	2.60					ಹಕ್ಕುಗಳು:	ಖರ್ಚುಗಳು:	
2. ಹಿಜ್ಜಾ	1		ಒಟ್ಟು	2.60							
5. ಮಣ್ಣಿನ ನಮೂನೆ ಕೆಂಪುಮಿಶ್ರ	7. ಮರಗಳ ಸಂಖ್ಯೆ		8. ಖೇತುವಾರ ಪ್ರಕಾರ ನೀರಾವರಿಯ ಮಿಶ್ರಣ								
	ಹೆಸರು	ಸಂಖ್ಯೆ	ಕ್ರ. ಸಂ.	ನೀರಾವರಿ ಮೂಲ	ಮುಂಗಾರು	ಹಿಂಗಾರು	ಬಾಗಾಯು	ಒಟ್ಟು			
6. ಪಟ್ಟಿ ಸರ್ಕಾರಿ											



12. ಸಾಗುವಳಿ ಮತ್ತು ಗೇಣಿಯ ವಿವರಗಳು										13. ಭೂಮಿಯ ಉಪಯೋಗ ಮತ್ತು ಬೆಳೆಗಳ ವಿವರ						
ವರ್ಷ ಮತ್ತು ತಾಲೂಕು 1	ವ್ಯವಸ್ಥಾಪಕರ ಹೆಸರು ಮತ್ತು ವಾಸಸ್ಥಳ 2	ಸಾಗುವಳಿ ಪದ್ಧತಿ 3	ಗೇಣಿಯ ವಿವರ		ಭೂಮಿಯ ಉಪಯೋಗ		ಮಿಶ್ರಣ, ತಿರಿ, ಬಾಗಾಯು 8	ಬೆಳೆಯ ಹೆಸರು 9	ಬೆಳೆಯ ಮಿಶ್ರಣ			ನೀರಾವರಿಯ ಮೂಲ 13	ಎಳೆದು ಉತ್ಪತ್ತಿ 14	ಮಿಶ್ರಣ ಬೆಳೆಗಳ ಒಟ್ಟು		
			ಮಿಶ್ರಣ ಎ	ಗುಂಟೆ 5	ವರ್ಗ 6	ಮಿಶ್ರಣ ಎ			ಗುಂಟೆ 7	ಅಮಿಶ್ರ 10	ಮಿಶ್ರ 11			ಒಟ್ಟು 12	ಮಿಶ್ರಣದ ಹೆಸರು 15	ಮಿಶ್ರಣ ಎ. 16 ರೂ
2001-2002 ಮುಂಗಾರು	B.J. ಶಿವರಾಜಮ್ಮ															

Handwritten signature

ಗ್ರಾಮಲೆಕ್ಕಾಧಿಕಾರಿ
ಗಣಕೀಯ ಮತ್ತು ವಿಕೇಂದ್ರೀಕರಣ ಕೇಂದ್ರ
ಬೆಂಗಳೂರು ಉತ್ತರ (ಅವಧಿ) ತಾಲ್ಲೂಕು
ಯು.ಪಿ.ಎಂ. ಬೆಂಗಳೂರು

ಗ್ರಾಮ ಸಮಾಜ 2
ತಾಲೂಕು ಮೊಳಕು

3B1C325D122

ರೆಕಾರ್ಡ್ ಆಫ್ ರೈಟ್ಸ್, ಗೇಣಿ ಮತ್ತು ಪಹಣಿ ಪತ್ರಿಕೆ (RTC) ಫಾರಂ ನಂ.೦೬

Print Page No: 1/2
Valid from 18/10/2014 17:52:00 To Till Date

1. ಪರ್ಚೇಸ್ ನಂಬರ್	3. ಪೇಶುವಾರು ಒಟ್ಟು ಮೀಟರ್ಸ್ (ಅ) ಫೂಟ್ ಮೀಟರ್ (ಬಿ) ಫೂಟ್ ಮೀಟರ್ (ಆ) ಲೀಟರ್ಸ್	ಎಕರೆ ನಂಬರ್ 2.01.00.00 2.01.00.00	4. ಕೆಲವು (ಅ) ಭೂ ಕೆಲವು (ಬಿ) ಕೆಲವು (ಆ) ಸೆಕ್ಟರ್‌ಗಳು (ಇ) ನಿರೀಕ್ಷಿಸಿದ	ರೂ. ಮೊ. 3.45	9. ಕೆಲವು ಅಥವಾ ಸ್ವಾಧೀನದಾರರ ಹೆಸರು ತಂದೆಯ ಹೆಸರು ಮತ್ತು ವಿಳಾಸ	ಮೀಟರ್ ಗಳು 0.00.00.00	ಪಾಕೆಟ್ ನಂ. 93	10. ಕೆಲವು ಅಥವಾ ಸ್ವಾಧೀನತೆಯ ರೀತಿ MR 16/93-94 others	11. ಇತರ ಹಕ್ಕುಗಳು ಮತ್ತು ಮಾರಾಟ ಹಕ್ಕುಗಳು	
2. ಹಣ	3		ಒಟ್ಟು	3.45						
5. ಮಾರ್ಚ್ ನ ಸಮಾಜ	7. ಮಾರ್ಚ್ ಸಂಖ್ಯೆ	8. ಪೇಶುವಾರು ಪ್ರಕಾರ ನಿರಾವರಿಯ ಮೀಟರ್				9. ಸಾಗಿ ಅಚ್ಚು ತರಾಯರಾಜು ಲಿನ್ ನಾಗಿ ವಿಶಯರಾಜು	0.06.00.00	144	MR 15/96-97 ಕೆಯ	
ಕೆಂಪು	ಹೆಸರು	ಸಂಖ್ಯೆ	ಕ್ಯ. ಸ.	ನಿರಾವರಿಯ ಮೂಲ	ಮುಂಗಾರು	ಹಂಗಾರು	ಬಾಗಾಯ್ತು	ಒಟ್ಟು		
6. ಪಟ್ಟಿ										
ನರ್ಕರಿ										

12. ಸಾಗುವಳಿ ಮತ್ತು ಗೇಣಿಯ ವಿವರಗಳು										13. ಭೂಮಿಯ ಉಪಯೋಗ ಮತ್ತು ಬೆಳೆಗಳ ವಿವರ					
ವರ್ಷ ಮತ್ತು ಕಾಲ	ವ್ಯವಹಾರದ ಹೆಸರು ಮತ್ತು ವಿವರ	ಸಾಗುವಳಿ ವಿವರ	ಗೇಣಿಯ ವಿವರ	ಭೂಮಿಯ ಉಪಯೋಗ	ಮುಖ್ಯ, ಸಂ. ಕ್ರಮ	ಬೆಳೆಗಳ ವಿವರ	ಬೆಳೆಯ ಮೀಟರ್			ನಿರಾವರಿಯ ಮೂಲ	ಎಕರೆಗೆ ಉತ್ಪಾದನೆ	ಮತ್ತೆ ಬೆಳೆಗಳ ಒಟ್ಟು			
1	2	3	4	5	6	7	8	9	10	11	12	13	14	15	16
2017-2018 ಮುಂಗಾರು	N ಅಂಚಿನವು - ಮೇಲ್ಮೈ ನಾಗವು B N ವೆಂಕಟೇಶ್ - ಮೇಲ್ಮೈ ನಾಗವು S ಶೆಡ್ಡನ್ - J ಸುಂದರರಾಜನ್ ನಾಗಿ ಅಚ್ಚು ತರಾಯರಾಜು - ನಾಗಿ ವಿಶಯರಾಜು	ಸೃಂಶ	H	21.0.0	ಮುಖ್ಯ	ಬಂಜರು	2.1.0.0	2.1.0.0	2.1.0.0	2.1.0.0	ಮಳೆ				
2017-2018 ಹಂಗಾರು	N ಅಂಚಿನವು - ಮೇಲ್ಮೈ ನಾಗವು B N ವೆಂಕಟೇಶ್ - ಮೇಲ್ಮೈ ನಾಗವು S ಶೆಡ್ಡನ್ - J ಸುಂದರರಾಜನ್	ಸೃಂಶ	H	2.1.0.0	ಮುಖ್ಯ	ಬಂಜರು	2.1.0.0	2.1.0.0	2.1.0.0	2.1.0.0	ಮಳೆ				

ಗ್ರಾಮ ಪಂಚಾಯತ್
ನಿರೀಕ್ಷಕರು
ಯಶವಂತರಾಜು
ಯಲಸಂದ್ರ, ಮೊಳಕು

ದಿನಾಂಕ 04/06/2018 13:02:10 ಮೊತ್ತ ರೂ 10.00
RTC DIGITALLY SIGNED BY: H SANDEEP SINGH ON 06/04/2018
RTC UniqueNumber: T3B1C325D122
ಕರ್ನಾಟಕ ಭೂಕಾಯ ನಿಲಯವು 1966 ರ ನಿಯಮ 40, 42, 58 ಮತ್ತು 70

MR H3/2014-2015
ಮೀಟರ್ ಎಕರೆ ಮತ್ತು ಗುಣಮಟ್ಟ
ವಹಣಿಯ ನೆ ಜತೆಯನ್ನು http://landrecords.karnataka.gov.in/rtcverification ವೆಬ್ ನೆ ಟಿನಲ್ಲಿ ಅಥವಾ KA BHOOMI <RTC UniqueNumber> ಟಿಪ್ ಮಾಡಿ 161 ನೆ ಸಂದೇಶ ಕಳುಹಿಸಿ ದರಿಕೊನಿಸಬಹುದು
Online mail register their 660448 number and mobile number at www.landrecords.karnataka.gov.in to get SMS alerts about mutations on agricultural lands

ಗ್ರಾಮ ನಮೂನೆ 2
ತಾಲೂಕು ಮೊಹರು

ರೆಕಾರ್ಡ್ ಆಫ್ ಲೆಂಡ್ಸ್, ಗೇಣಿ ಮತ್ತು ಪಹಣಿ ಪತ್ರಿಕೆ (RTC) ಫಾರಂ ನಂ.೧೬

Print Page No. 2/2
valid from 2014-10-18 17:52:00 To Till Date (2017

1. ಸರ್ಕಾರಿ ನಂಬರ್	3. ವೇತನವಾರು ಎಕರೆ ಗುಂಪಿ ಆ	4. ಕಂದಾಯ ರೂ. ವೆ.	9. ಕಡ್ಡ ಅಥವಾ ಸ್ವಾಧೀನದಾರರ ಹೆಸರು	ಮಿ.ಗಳ ಎ ಗುಂ	ಪಾತಿ ಪಂ.	10. ಕಡ್ಡ ಅಥವಾ ಸ್ವಾಧೀನತೆಯ ರೀತಿ	11. ಇತರ ಹಕ್ಕುಗಳ ಮತ್ತು ಮಾರ್ಗಗಳ ಹಕ್ಕುಗಳು
19	ಒಟ್ಟು ಮಿ.ಗಳ ಪೂರ್ವ ಖರಾಜ್ (ಅ) ಪೂರ್ವ ಖರಾಜ್ (ಬಿ) ಉಳಿದದ್ದು	(ಅ) ಭೂ ಕಂದಾಯ (ಬಿ) ದೋಡಿ (ಕ) ಸೆಸ್ಸುಗಳು (ಡಿ) ನೀರಿನ ದರ	ಹೆಸರು				
2. ಹಿರಿಯ	3	ಒಟ್ಟು					
5. ಮತ್ತೊಂದು ನಮೂನೆ	7. ಮರಗಳ ಸಂಖ್ಯೆ	8. ವೇತನವಾರು ಪ್ರಕಾರ ನೀರಾವರಿಯ ಮಿ.ಗಳ					
	ಹೆಸರು	ಸಂಖ್ಯೆ	ಕ್ರ. ಸಂ.	ನೀರಾವರಿ ಮೂಲ	ಮುಂಗಾರು	ಹಿರಿಯಾರು	ಬಾನಾಯ್ತು
6. ಪರಿಶುದ್ಧ							

ವರ್ಷ ಮತ್ತು ಕಾಲ	ವ್ಯವಹಾರದ ಹೆಸರು ಮತ್ತು ವಿಸ್ತೀರ್ಣ	ಸಾಗುವಳಿ ವರ್ಗ	ಗೇಣಿಯ ವಿವರ	ಭೂಮಿಯ ಉಪಯೋಗ	ಮಿ.ಗಳ, ಪಂ. ಕಂದಾಯ	ಭೂಮಿ ಲೆಕ್ಕ	ಬೆಲೆಯ ಮಿ.ಗಳ			ನೀರಾವರಿಯ ಮೂಲ	ಎಕರೆಗೆ ಉತ್ಪಾದನೆ	ಮತ್ತೆ ಬೆಲೆಗೇ ಒಟ್ಟು	
							ಅಮತ್ಯ 10	ಮತ್ಯ 11	ಒಟ್ಟು 12			ಮತ್ತೊಂದು ಹೆಸರು 15	ಮಿ.ಗಳ ಎ ಗುಂ 16
2017-2018	ಸಾಗಿ ಅಚ್ಚು ತರಾಯರಾಜು - ಸಾಗಿ ವಿಶಯರಾಜು ಶೇಖರಿನವ್ವ - ಮೇಲ್ಮೈ ನಾಗವ್ವ B.N. ಚೌಕಲೇಶ - ಮೇಲ್ಮೈ ನಾಗವ್ವ S. ಶ್ಯಾಮ್ - J. ಸುಂದರರಾಜನ್ ಸಾಗಿ ಅಚ್ಚು ತರಾಯರಾಜು - ಸಾಗಿ ವಿಶಯರಾಜು	ಸ್ವಂತ ಸ್ವಂತ ಸ್ವಂತ ಸ್ವಂತ ಸ್ವಂತ		H	21.00	ಮುಕ್ತಿ ಮುಕ್ತಿ ಮುಕ್ತಿ ಮುಕ್ತಿ ಮುಕ್ತಿ	ಬಂಜರು ಬಂಜರು ಬಂಜರು ಬಂಜರು ಬಂಜರು	21.00	21.00		ಮಳೆ ಮಳೆ ಮಳೆ ಮಳೆ ಮಳೆ		

ಮಿ.ಗಳ ಎಕರೆ ಮತ್ತು ಗುಂಪಿಗಳಲ್ಲಿ...
RTC UniqueNumber T3B1C325D122
ಕರ್ನಾಟಕ ಭೂಕಂದಾಯ ನಿಯಮಾವಳಿ 1966 ರ ನಿಯಮ 40, 42, 58 ಮತ್ತು 70
ವಹಣಿಯ ನೆ ಜತೆಯನ್ನು http://landrecords.karnataka.gov.in/rtcverification ಬೆಚ್ ನೆ ಟಿವೆರಿ ಅಥವಾ KA BHOOMI <RTC UniqueNumber> ಟೈಪ್ ಮಾಡಿ 161 ಗೆ ಸಂದೇಶ ಕಳುಹಿಸಿ ದರಿಶೀಲಿಸಬಹುದು
Citizen may register their Aadhaar number and mobile number at www.landrecords.karnataka.gov.in to get SMS alerts about mutations on agricultural lands

ಗ್ರಾಮ ಸಮೂಹ 2
ತಾಲ್ಲೂಕು ಮೊಹರು

3B1C3262DCF

ರೆಕಾರ್ಡ್ ಆಫ್ ರೈಟ್ಸ್, ಗೇಣಿ ಮತ್ತು ಪಹಣಿ ಪತ್ರಿಕೆ (RTC) ಫಾರಂ ಸಂ.೧೬

Print Page No. 1/2
Valid from 18/10/2014 17:52:00 To Till Date

1. ಸರ್ಕಾರಿ ಸಂಖ್ಯೆ	3. ವೇತನವಾರು ಒಟ್ಟು ಮತ್ತೀರ್ಷಿ ಪೂರ್ವ ಖರೀದಿ (ಅ) ಪೂರ್ವ ಖರೀದಿ (ಬಿ) ಉಳಿದದ್ದು	ಎಕರೆ ಗುಂಪಿ ಆ	4. ಕಂದಾಯ ರೂ. ಪೈ.	9. ಕಟ್ಟಡ ಅಥವಾ ಸ್ವಾಧೀನದಾದ ಹೆಸರು ತಂದೆಯ ಹೆಸರು ಮತ್ತು, ವಿಳಾಸ	ಮತ್ತೀರ್ಷಿ ಎ ಗುಂ	ಪಾಕೆ ಸಂ.	10. ಕಟ್ಟಡ ಅಥವಾ ಸ್ವಾಧೀನತೆಯ ರೀತಿ	11. ಇತರ ಹಕ್ಕುಗಳ, ಮತ್ತು, ಕುರಿತು ಹಕ್ಕುಗಳು	ಹುಣ್ಣುಗಳು		
19	2.01.00.00	2.01.00.00	3.45	*N ಅಂಚಿನವ್ ಬಿನ್ ಮೇಲ್ವಿ ನಾಗಪ್ಪ B.N. ವೆಂಕಟೇಶ ಬಿನ್ ಮೇಲ್ವಿ ನಾಗಪ್ಪ	0.00.00.00	93	MR 16/93-94 others				
2. ಹಿನ್ನೆಲೆ	3		ಒಟ್ಟು 3.45								
5. ಮನ್ನಣೆ ಸಮೂಹ	8. ವೇತನವಾರು ಪ್ರಕಾರ ನೀರಾವರಿಯ ಮತ್ತೀರ್ಷಿ			*ನಾಗಿ ಅಚ್ಚು ತರಾಯರಾಜು ಬಿನ್ ನಾಗಿ ವಿಶಯರಾಜು		0.06.00.00	144	MR 15/96-97 ಕೆಯ			
ಕೆಂಪು	7. ಮರಗಳ ಸಂಖ್ಯೆ	ಕ್ರ. ಸಂ.	ನೀರಾವರಿ ಮೂಲ	ಮುಂಗಾರು	ಹಿಂಗಾರು	ಬಾಗಾಯ್ತು	ಒಟ್ಟು	*S. ಕಣ್ಣನ್ ಬಿನ್ J. ಸುಂದರರಾಜನ್- ಬೊ ಬ	1.32.00.00	131	MR 6/2007-2008 ಕಾರ್ಖಾನೆ 13/02/2008
6. ಪಟಾಕಿ											
ಸರ್ಕಾರಿ											

12. ಸಾಗುವಳಿ ಮತ್ತು ಗೇಣಿಯ ವಿವರಗಳು										13. ಭೂಮಿಯ ಉಪಯೋಗ ಮತ್ತು ದಳಗಳ ವಿವರ					
ವರ್ಷ ಮತ್ತು ಕಾಲ	ವ್ಯವಸಾಯಗಾರನ ಹೆಸರು ಮತ್ತು ಫಾರಂ ನಂ.	ಸಾಗುವಳಿ ಕಾರ್ಯದ ಸಂಖ್ಯೆ	ಗೇಣಿಯ ವಿವರ	ಭೂಮಿಯ ಉಪಯೋಗ	ಮುಟ್ಟು, ಪರಿಶೋಧನೆಯ ವಿವರ	ಮತ್ತೀರ್ಷಿ	ಮತ್ತೀರ್ಷಿ	ಮತ್ತೀರ್ಷಿ	ಮತ್ತೀರ್ಷಿ	ಮತ್ತೀರ್ಷಿ	ಮತ್ತೀರ್ಷಿ	ಮತ್ತೀರ್ಷಿ	ಮತ್ತೀರ್ಷಿ	ಮತ್ತೀರ್ಷಿ	ಮತ್ತೀರ್ಷಿ
1	2	3	4	5	6	7	8	9	10	11	12	13	14	15	16
2016-2017 ಮುಂಗಾರು	N ಅಂಚಿನವ್ - ಮೇಲ್ವಿ ನಾಗಪ್ಪ	ಸ್ವಂತ		H	2.10.0	ಮುಟ್ಟು	ಬಂಜರು	2.10.0	2.10.0			ಮಳೆ			
	B.N ವೆಂಕಟೇಶ - ಮೇಲ್ವಿ ನಾಗಪ್ಪ	ಸ್ವಂತ				ಮುಟ್ಟು	ಬಂಜರು					ಮಳೆ			
	S. ಕಣ್ಣನ್ - J ಸುಂದರರಾಜನ್	ಸ್ವಂತ				ಮುಟ್ಟು	ಬಂಜರು					ಮಳೆ			
	ನಾಗಿ ಅಚ್ಚು ತರಾಯರಾಜು - ನಾಗಿ ವಿಶಯರಾಜು	ಸ್ವಂತ				ಮುಟ್ಟು	ಬಂಜರು					ಮಳೆ			
2016-2017 ಹಿಂಗಾರು	N ಅಂಚಿನವ್ - ಮೇಲ್ವಿ ನಾಗಪ್ಪ	ಸ್ವಂತ		H	2.10.0	ಮುಟ್ಟು	ಬಂಜರು	2.10.0	2.10.0			ಮಳೆ			
	B.N ವೆಂಕಟೇಶ - ಮೇಲ್ವಿ ನಾಗಪ್ಪ	ಸ್ವಂತ				ಮುಟ್ಟು	ಬಂಜರು					ಮಳೆ			
	S ಕಣ್ಣನ್ - J ಸುಂದರರಾಜನ್	ಸ್ವಂತ				ಮುಟ್ಟು	ಬಂಜರು					ಮಳೆ			

MR.H3/2014-2015
ಮತ್ತೀರ್ಷಿ ಎಕರೆ ಮತ್ತು ಗುಂಪಿಗಳಲ್ಲಿ
ದಿನಾಂಕ: 04/06/2018 15:39:35 ದೊಡ್ಡ ರೂ. 10.00
RTC DIGITALLY SIGNED BY: H SANDEEP SINGH ON 06/04/2017
RTC UniqueNumber: T3B1C3262DCF
ಕರ್ನಾಟಕ ಭೂಕಂದಾಯ ನಿಯಮಾವಳಿ 1966 ರ ನಿಯಮ 40, 42, 58 ಮತ್ತು, 70
ವಹಿವಾಟು ನೈಜತೆಯನ್ನು http://landrecords.karnataka.gov.in/rtcverification ವೆಬ್ ಸೈಟ್ನಲ್ಲಿ ಅಥವಾ KA BHOOMI <RTC UniqueNumber> ಟಿಪ್ಪಣಿ ಮಾಡಿ 161 ಗೆ ಸಂದೇಶ ಕಳುಹಿಸಿ ಪರಿಶೀಲಿಸಬಹುದು
Citizens may register their AADHAAR number and mobile number at www.landrecords.karnataka.gov.in to get SMS alerts about mutations on agricultural lands

ಗಣಕೀಕರಣ ಮತ್ತು ಮಾಹಿತಿ ತಂತ್ರಜ್ಞಾನ ಇಲಾಖೆ
ಯು.ಎಂ.ಎಸ್. ಕಾರ್ಖಾನೆ
ಬೆಂಗಳೂರು

ಗ್ರಾಮ ಸಮೂಹ 2
ತಾಲೂಕು ಮೊಳಕು

ರೆಕಾರ್ಡ್ ಆಫ್ ರೈಟ್ಸ್, ಗೇಣಿ ಮತ್ತು ಪಹಣಿ ಪತ್ರಿಕೆ (RTC) ಫಾರಂ ನಂ.02

Print Page No. 2/2
valid from 2014-10-18 17:52:00 To Till Date (2016

ವಾಲ್ವಿಡು : ಬೆಂಗಳೂರು ಉತ್ತರ(ಅವರ) ಹೋಬಳಿ : ಜಾಲಿ

ಗ್ರಾಮ : ಬೈಯನಹಳ್ಳಿ

ಪಟ್ಟಣ ಕ್ರಮ ಸಂಖ್ಯೆ :

1. ಪರ್ವೆ ನಂಬರ್	3. ಪೇತುವಾರು ಒಟ್ಟು ಮೀಟರ್ಸ್ ಪೂರ್ವ ಮಾರಾಟ್ (ಅ) ಪೂರ್ವ ಮಾರಾಟ್ (ಬಿ) ಉಳಿದದ್ದು	ಎಕರೆ ಸಂಖ್ಯೆ ಅ	4. ಕರಾರು ರೂ. ವೆ. (ಅ) ಭೂ ಕರಾರು (ಬಿ) ಕೋಡಿ (ಕ) ಸೆಟ್ಟುಗಳು (ಇ) ನಿಲನ ದರ ಒಟ್ಟು	9. ಕಟ್ಟೆ ಅಥವಾ ಸ್ವಾಧೀನದಾರನ ಹೆಸರು ತಂದೆಯ ಹೆಸರು ಮತ್ತು ವಿಳಾಸ	ಮೀಟರ್ಸ್ ಎ ಗುಂ	ಖಾತೆ ನಂ.	10. ಕಟ್ಟೆ ಅಥವಾ ಸ್ವಾಧೀನತೆಯ ರೀತಿ	11. ಇತರ ಹಕ್ಕುಗಳು ಮತ್ತು ಹೂಡುಗಳು ಹಕ್ಕುಗಳು ಹೂಡುಗಳು
2. ಹಿಜಾ	3		ಒಟ್ಟು					
5. ಮಕ್ಕಳ ಸಮೂಹ	7. ಮರಗಳ ಸಂಖ್ಯೆ	8. ಪೇತುವಾರು ಪ್ರಕಾರ ನಿರಾವರಿಯ ಮೀಟರ್ಸ್						
	ಹೆಸರು ಸಂಖ್ಯೆ ಕ್ರ. ಸಂ.	ನಿರಾವರಿ ಮೂಲ	ಮುಂಗಾರು	ಹಿಂಗಾರು	ಬಾಗಾಯು	ಒಟ್ಟು		
6. ಪಟಾ								

ವರ್ಷ ಮತ್ತು ಕಾಲ	ವ್ಯವಹಾರದ ಹೆಸರು ಮತ್ತು ವಿವರ	ಸಾಗುವಳಿ ಹಂಚಿಕೆ ಸಂಖ್ಯೆ	ಗೇಣಿಯ ವಿವರ	ಭೂಮಿಯ ಉಪಯೋಗ	ಮುಟ್ಟು, ಪರಿಶೀಲನೆಯ ವಿವರ	ಮೀಟರ್ಸ್	ಬೆಲೆಯ ಮೀಟರ್ಸ್			ನಿರಾವರಿಯ ಮೂಲ 13	ಎಕರೆಗೆ ಉತ್ಪತ್ತಿ 14	ಮತ್ತೆ ಬೆಲೆಗಳ ಒಟ್ಟು	
							ಅಮತ್ಯ 10	ಮಿತ್ಯ 11	ಒಟ್ಟು 12			ಮತ್ತಾದ ಹೆಸರು 15	ಮೀಟರ್ಸ್ ಎ ಗುಂ 16
2016-2017	ನಾಗಿ ಅಚ್ಚುತರಾಯರಾಜು - ನಾಗಿ ವಿಶಯರಾಜು ಬೀಟೆಕೆಂಪಿನವ್ವ - ದೇವ್ತಿ ನಾಗವ್ವ B.N.ವೆಂಕಟೇಶ್ - ದೇವ್ತಿನಾಗವ್ವ S. ಶೆಣೈನ್ - J.ಸುಂದರರಾಜನ್ ನಾಗಿ ಅಚ್ಚುತರಾಯರಾಜು - ನಾಗಿ ವಿಶಯರಾಜು	ನೃಂಜ ನೃಂಜ ನೃಂಜ ನೃಂಜ	2016 H	2.100	ಮಿತ್ಯ ಮಿತ್ಯ ಮಿತ್ಯ ಮಿತ್ಯ	ಬಂಜರು ಬಂಜರು ಬಂಜರು ಬಂಜರು	2.100	2.100		ಮಳ ಮಳ ಮಳ ಮಳ			

ಗಣಕೀಕರಣ ಮತ್ತು ಮಾಹಿತಿ ತಂತ್ರಜ್ಞಾನ ವಿಭಾಗ
ಬೆಂಗಳೂರು

ಮೀಟರ್ಸ್ ಎಕರೆ ಮತ್ತು ಸುಂಟೆಗಳಲ್ಲಿ
RTC UniqueNumber T3B1C3262DCF
ಕರ್ನಾಟಕ ಭೂಕರಾರು ನಿಯಮಾವಳಿ 1966 ರ ನಿಯಮ 40, 42, 58 ಮತ್ತು 70
ವಹಿವಾಟು ನೆ ಜಿತ್ತಯನ್ನು http://landrecords.karnataka.gov.in/rtcverification ವೆಬ್ ಸೈಟ್ನಲ್ಲಿ ಅಥವಾ KA BHOOMI <RTC UniqueNumber> ಟಿಪ್ಪಣಿ ಮಾಡಿ 161 ಗೆ ನಂದೇಶ ಕಳುಹಿಸಿ ಪರಿಶೀಲಿಸಬಹುದು
Citizen may register their AADHAR number and mobile number at www.landrecords.karnataka.gov.in to get SMS alerts about mutations on agricultural lands.

ಗ್ರಾಮ ಸಮಾವೇಶ 2
ತಾಲೂಕು ಮೊಹರು

3B1C3262008

ರೆಕಾರ್ಡ್ ಆಫ್ ರೈಟ್ಸ್, ಗೇಣಿ ಮತ್ತು ಪಹಣಿ ಪತ್ರಿಕೆ (RTC) ಫಾರಂ ನಂ.೧೬

Print Page No: 1/2
Valid from 18/10/2014 17:52:00 To Till Date

1. ಸರ್ವೆ ನಂಬರ್	3. ರಚನಾಕಾರರು ಒಟ್ಟು ಮೈನ್ಡ್ ಪೂರ್ವ ಬರಾಡ್ (ಆ) ಪೂರ್ವ ಬರಾಡ್ (ಬಿ) ಲಾಕಡುದು	ಎಕರೆ ಗುಂಪಿ ಆ 2.01.00.00 2.01.00.00	4. ಕಂದಾಯ (ಅ) ಭೂ ಕಂದಾಯ (ಬಿ) ಬೋಡಿ (ಈ) ಸರ್ಕಾರ (ಡಿ) ನೀರಿನ ದರ	ರೂ. ಶೇ. 3.45	9. ಕಟ್ಟಿ ಅಥವಾ ಸ್ವಾಧೀನದಾರರ ಹೆಸರು ಕಂದಾಯ ಹೆಸರು ಮತ್ತು ವಿಳಾಸ *N ಅಂಚಿನವ್ ಬಿನ್ ಮೇಸ್ತಿ ನಾಗಪ್ಪ B N ವೆಂಕಟೇಶ್ ಬಿನ್ ಮೇಸ್ತಿ ನಾಗಪ್ಪ *ನಾಗಿ ಅಚ್ಚುತರಾಯರಾಜು ಬಿನ್ ನಾಗಿ ವಿಶಯರಾಜು *S. ಕಲ್ಪನ್ ಬಿನ್ J. ಸುಂದರರಾಜನ್- ಬೊ ದ	ಮೈನ್ಡ್ ಎ. ಗುಂ 0.00.00.00 ಮೇಲಿನ ಜಂಟಿ 0.06.00.00 1.32.00.00	ಪಾತಿ ನಂ. 93 144 131	10. ಕಟ್ಟಿ ಅಥವಾ ಸ್ವಾಧೀನತೆಯ ರೀತಿ MR 16/93-94 others MR 15/96-97 ಕರು MR 6/2007-2008 ತಾರೀಖ್ 13/02/2008	11. ಗಣಿ ಹಕ್ಕುಗಳ, ಮಕ್ಕಳ, ಮೂಲಗಳ ಹಕ್ಕುಗಳು : ಹಕ್ಕುಗಳು :
19									
2. ಹಿಬ್ಬಾ 3				ಒಟ್ಟು 3.45					
5. ಮಣ್ಣಿನ ಸಮಾವೇಶ ಕೆಂಪು	7. ಮರಗಳ ಸಂಖ್ಯೆ ಹೆಸರು ಸಂಖ್ಯೆ ಕ್ರ. ಸಂ. ನಿರಾವರಿ ಮೂಲ ಮೂಂಗಾರು ಹಂಗಾರು ಬಾಗಾಯ್ತು ಒಟ್ಟು			8. ವೇತನವಾರು ಪ್ರಕಾರ ನಿರಾವರಿಯ ಮೈನ್ಡ್					
6. ಪಟ್ಟಾ ಸರ್ಕಾರಿ									

12. ಸಾಗುವಳಿ ಮತ್ತು ಗೇಣಿಯ ವಿವರಗಳು						13. ಭೂಮಿಯ ಉಪಯೋಗ ಮತ್ತು ಬೆಳೆಗಳ ವಿವರ							
ವರ್ಷ ಮುಂಗಾರು 1	ವ್ಯವಹಾರದ ಹೆಸರು ಮಾನ್ಯ ಫಾರಂ ನಂ.	ಸಾಗುವಳಿ ಕಡತ ನಂ.	ಗೇಣಿಯ ವಿವರ ಶ್ರೇಣಿ ನಂ.	ಭೂಮಿಯ ಉಪಯೋಗ ಗುಂಪಿ ನಂ.	ಮುಟ್ಟು, ಪರಿ, ಬಾಗಾಯ್ತು ನಂ.	ಬೆಳೆಗುವು ನಂ.	ಬೆಳೆಯ ಮೈನ್ಡ್			ನಿರಾವರಿಯ ಮೂಲ 13	ಎಕರೆಗೆ ಉತ್ಪಾದಿ 14	ಮತ್ತೆ ಬೆಳೆಗಳ ಒಟ್ಟು	
							ಅಮತ್ಯ 10	ಮಿತ್ತ 11	ಒಟ್ಟು 12			ಮತ್ತೆಗಾದ ಹೆಸರು 15	ಮೈನ್ಡ್ ನಂ. 16
2015-2016 ಮುಂಗಾರು	N. ಅಂಚಿನವ್ - ಮೇಸ್ತಿ ನಾಗಪ್ಪ B.N. ವೆಂಕಟೇಶ್ - ಮೇಸ್ತಿ ನಾಗಪ್ಪ S. ಕಲ್ಪನ್ - J. ಸುಂದರರಾಜನ್ ನಾಗಿ ಅಚ್ಚುತರಾಯರಾಜು - ನಾಗಿ ವಿಶಯರಾಜು	ಸ್ವಂತ		H 2.1.0	ಮುಟ್ಟು ಬಂಜರು	ಬಂಜರು	2.1.0	2.1.0		ಮಳೆ			
2015-2016 ಹಿಂಗಾರು	N. ಅಂಚಿನವ್ - ಮೇಸ್ತಿ ನಾಗಪ್ಪ B.N. ವೆಂಕಟೇಶ್ - ಮೇಸ್ತಿ ನಾಗಪ್ಪ S. ಕಲ್ಪನ್ - J. ಸುಂದರರಾಜನ್	ಸ್ವಂತ		H 2.1.0	ಮುಟ್ಟು ಬಂಜರು	ಬಂಜರು	2.1.0	2.1.0		ಮಳೆ			

RTC DIGITALLY SIGNED BY H C MANJUNATHA ON 25/04/2018
 RTC UniqueNumber T3B1C3262D09
 ದಿನಾಂಕ 04/06/2018 15:39:45 ಮೊಹರು 10.00
 ಕರ್ನಾಟಕ ಭೂಕಂದಾಯ ನಿಯಮಾವಳಿ 1966 ರ ನಿಯಮ 40, 42, 58 ಮತ್ತು, 70
 MR H3/2014-2015
 ಮೈನ್ಡ್ ಎಕರೆ ಮತ್ತು ಗುಂಪಿಗಳಲ್ಲಿ
 ದಳಾಯಿ ನೆತ್ತಿಯನ್ನು <http://landrecords.karnataka.gov.in/rtcverification> ವೆಬ್ ಸೈಟ್ನಲ್ಲಿ ಅಥವಾ KA BHOOMI <RTC UniqueNumber> ಟಿವಿ ಮಾಡಿ 161 ಗೆ ಸಂದೇಶ ಕಳುಹಿಸಿ ಪರಿಶೀಲಿಸಬಹುದು
 Online map register their AADHAR number and mobile number at www.landrecords.karnataka.gov.in to get SMS alerts about mutations on agricultural lands.

ರೆಕಾರ್ಡ್ ಆಫ್ ರೈಟ್ಸ್, ಗೇಣಿ ಮತ್ತು ಪಹಣಿ ಪತ್ರಿಕೆ (RTC) ಫಾರಂ ನಂ.೦೬

Print Page No: 2/2
valid from 2014-10-18 17:52:00 To Till Date (2015

1. ವರ್ಗ ನಂಬರ್		3. ವೇತನವಾರು		ಎಕರೆ ಗುಂಡಿ		4. ಕಂದಾಯ		5. ಉದ್ದೇಶ		9. ಕಟ್ಟಡ ಅಥವಾ ಸ್ವಾಧೀನದಾರರ ಹೆಸರು		10. ಕಟ್ಟಡ ಅಥವಾ ಸ್ವಾಧೀನತೆಯ ರೀತಿ		11. ಇತರ ಹಕ್ಕುಗಾರರ ಹೆಸರು ಮತ್ತು ಪುಸ್ತಕಗಳು	
19		ಒಟ್ಟು ಮೀಟರ್ (ಅ) ಫೂಟ್ ಮೀಟರ್ (ಬಿ) ಲೀಟರ್ (ಬಿ)				(ಅ) ಭೂ ಕಂದಾಯ (ಬಿ) ಕೊಂಡಿ (ಆ) ಹೆಸರುಗಳು (ಇ) ನೀರಿನ ಕಡ		ಒಟ್ಟು		ಮೀಟರ್ ಎ ಗುಂ		ಮಾಕ ನಂ.			
2. ಕ್ರಮ		3													
5. ಮುಕ್ತಾಯ ನಮೂನೆ		7. ಮರಗಳ ಸಂಖ್ಯೆ		8. ವೇತನವಾರು ಪ್ರಕಾರ ನೀರಾವರಿಯ ವಿವರ											
		ಹೆಸರು		ಸಂಖ್ಯೆ		ಕ್ರ. ಸಂ.		ನೀರಾವರಿ ಮೂಲ		ಮುಂಗಾರು		ಶಿವಾರು		ಬಾಗಾಯ್ತು ಒಟ್ಟು	
6. ಪಟ್ಟಿ															

12. ಸಾಗುವಳಿ ಮತ್ತು ಗೇಣಿಯ ವಿವರ				13. ಭೂಮಿಯ ಉಪಯೋಗ ಮತ್ತು ಬೆಳೆಗಳ ವಿವರ											
ವರ್ಷ	ವ್ಯವಹಾರದ ಹೆಸರು	ಸಾಗುವಳಿ	ಗೇಣಿಯ ವಿವರ	ಭೂಮಿಯ ಉಪಯೋಗ				ಬೆಳೆಗಳ ವಿವರ			ನೀರಾವರಿಯ ಮೂಲ	ಎಕರೆಗೆ ಉತ್ಪಾದನೆ	ಮತ್ತೆ ಬೆಳೆಗ ಒಟ್ಟು		
1	2	3	4	5	6	7	8	9	10	11	12	13	14	15	16
2015-2016	ನಾಗಿ ಅಚ್ಚುತರಾಯರಾಜು - ನಾಗಿ ವಿಶಯರಾಜು ಬೆಂಗಳೂರಿನಲ್ಲಿ - ವೆಂಕಟ ನಾಗಪ್ಪ B.N.ಬೆಂಕಟೇಶ - ವೆಂಕಟನಾಗಪ್ಪ S.ಕೆ.ಒನ್ - J.ಸುಂದರರಾಜನ್ ನಾಗಿ ಅಚ್ಚುತರಾಯರಾಜು - ನಾಗಿ ವಿಶಯರಾಜು	ಸೈಂಕ್		H	2.10.0	ಮುಕ್ತಿ	ಬಂಜರು	2.10.0	2.10.0			ಮಳೆ			
		ಸೈಂಕ್				ಮುಕ್ತಿ	ಬಂಜರು					ಮಳೆ			
		ಸೈಂಕ್				ಮುಕ್ತಿ	ಬಂಜರು					ಮಳೆ			
		ಸೈಂಕ್				ಮುಕ್ತಿ	ಬಂಜರು					ಮಳೆ			

ಗಣಕೀಕರಣ ಮತ್ತು ದತ್ತಾಂಶ ವಿಭಾಗ
ಯುಲಹಂಕ, ಬೆಂಗಳೂರು

ಗ್ರಾಮ ನಮೂನೆ 2
ಪಾಲಿಕೆ ಮೊಹರು

T3B1C3262EE0

ರೆಕಾರ್ಡ್ ಆಫ್ ರೈಟ್ಸ್, ಗೇಣಿ ಮತ್ತು ಪಹಣಿ ಪತ್ರಿಕೆ (RTC) ಫಾರಂ ನಂ.೦೬

Print Page No: 1/1
Valid from 2014-10-18 17:52:00 To Till Date

1. ಪರ್ವೆ ನಂಬರ್		3. ಬೇತುವಾರು		4. ಕಂದಾಯ		9. ಕಟ್ಟು ಅಥವಾ ಸ್ವಾಧೀನರಾಜ ಪಹರು		10. ಕಟ್ಟು ಅಥವಾ ಸ್ವಾಧೀನತೆಯ ರೀತಿ	
ಒಟ್ಟು ಎಸ್.ಎಂ.ಎಸ್. (ಅ) ಪೂರ್ವ ಬರಾಬ್ (ಆ) ಲಾಕದವು		2 01 00 00		ರೂ. ಪೈ. (ಅ) ಭೂ ಕಂದಾಯ (ಬಿ) ಬೋಡಿ (ಈ) ಸಮಗಲು (ಡಿ) ನೀರಿನ ಪರ		ಮಿ.ಎಂ. ಎ ಗುಂ		ಪಾತಿ ಸಂ.	
19		2 01 00 00		3 45		N ಅಂಜನವ್ವ ಬಿನ್ ಮೇಸ್ತಿ ನಾಗದ್ವ		0 00 00 00	
2. ಹಿಡ್ಡು		ಒಟ್ಟು		3 45		B N ವೆಂಕಟೇಶ ಬಿನ್ ಮೇಸ್ತಿ ನಾಗದ್ವ		ಮೇಲಿನ ಜಂಟಿ	
5. ಯೋಜನೆ ನಮೂನೆ		7. ಮರಗಲ ಸಂಖ್ಯೆ		8. ಬೇತುವಾರು ಪುಳಾರ ನೀರಾವರಿಯ ಮಿ.ಎಂ.ಎಸ್.		ನಾಗಿ ಅಚ್ಚುತರಾಯರಾಜು ಬಿನ್ ನಾಗಿ ದೀಶಯರಾಜು		0 06 00 00	
ಕೆಂಪು		ಹೆಸರು ಸಂಖ್ಯೆ ಕ್ರ. ಸಂ.		ನೀರಾವರಿ ಮೂಲ		S ಕಡ್ಡನ್ ಬಿನ್ J ಸುಂದರರಾಜನ್- ಬೊ ಪ		131	
6. ಪಟ್ಟಿ								144	
ನರ್ವಾರಿ								MR 15/96-97 ಕ್ರಯ	
								MR 6/2007-2008 13/02/2008 ಕಾರ್ಪಾನೆ	

12. ಪರ್ವೆ ಮತ್ತು ಗೇಣಿಯ ವಿವರಗಳು										13. ಭೂಮಿಯ ಉಪಬಂಧಗಳ ಮತ್ತು ಬೆಳೆಗಳ ವಿವರ					
ವರ್ಷ ಮತ್ತು ಕಾಲ	ವ್ಯವಹಾರದ ಹೆಸರು	ನಾಗರವರ ಹೆಸರು	ಗೇಣಿಯ ವಿವರ	ಭೂಮಿಯ ಉಪಬಂಧ	ಮಿಟ್ಟು, ತಂ, ಬುಂಡು	ಬೆಳೆಗಳ ವಿವರ	ಬೆಳೆಯ ಮಿ.ಎಂ.ಎಸ್.			ನೀರಾವರಿಯ ಮೂಲ	ವಕರಗಿ ಉಪಕ್ರಮ	ಮತ್ತೆ ಬೆಳೆಗಳ ಒಟ್ಟು			
1	2	3	4	5	6	7	ಅಮತ್ಯ	ಮತ್ಯ	ಒಟ್ಟು	13	14	ಮತ್ತಾದ ಹೆಸರು	ಮಿ.ಎಂ.ಎಸ್. ಗುಂ		
10	11	12			15	16									
2014-2015 ಮುಂಗಾರು	N ಅಂಜನವ್ವ ಮೇಸ್ತಿ ನಾಗದ್ವ	ಸ್ವಂಜ	H	201 00 00	ಮುಟ್ಟಿ	ಬಂಜರು	2 01 00 00		2 01 00 00	ಮಳೆ					
	B N ವೆಂಕಟೇಶ ಮೇಸ್ತಿ ನಾಗದ್ವ	ಸ್ವಂಜ			ಮುಟ್ಟಿ	ಬಂಜರು				ಮಳೆ					
	S ಕಡ್ಡನ್ J ಸುಂದರರಾಜನ್	ಸ್ವಂಜ			ಮುಟ್ಟಿ	ಬಂಜರು				ಮಳೆ					
	ನಾಗಿ ಅಚ್ಚುತರಾಯರಾಜು ನಾಗಿ ದೀಶಯರಾಜು	ಸ್ವಂಜ			ಮುಟ್ಟಿ	ಬಂಜರು				ಮಳೆ					

MR H3/2014-2015
ಮಿ.ಎಂ.ಎಸ್. ಎಕರೆ ಮತ್ತು ಗುಂಟೆಗಳಲ್ಲಿ
ದಿನಾಂಕ 04/06/2018 15:42:08 ಮೊತ್ತ ರೂ 10.00
RTC UniqueNumber T3B1C3262EE0
ಕರ್ನಾಟಕ ಭೂಕಂದಾಯ ನಿಯಮಾವಳಿ 1966 ರ ನಿಯಮ 40, 42, 58 ಮತ್ತು 70
ಪಹಣಿಯ ನೈಜತೆಯನ್ನು http://landrecords.karnataka.gov.in/rtcverification ವೆಬ್ ಸೈಟ್ನಲ್ಲಿ ಅಥವಾ KA BHOOMI <RTC UniqueNumber> ಟಿಪ್ಪಣಿ ಮಾಡಿ 161 ಗೆ ಸಂದೇಶ ಕಳುಹಿಸಿ ಪರಿಶೀಲಿಸಬಹುದು
Citizens may register their AADHAAR number and mobile number at www.landrecords.karnataka.gov.in to get SMS alerts about mutations on agricultural lands

1. ಸರ್ಕಾರಿ ಸಂಖ್ಯೆ	3. ಕೊಡುಗೆಯ ವಿವರ	ವಾರ್ಡ್ ನಂ. 1	4. ಕಂದಾಯ ರೂ. ಪೈ.	9. ಕೆ.ಎ. ಅಥವಾ ಸ್ವಾಧೀನರಾಜ ಹೆಸರು	ಮಿ.ಗರ್ ಎ. ಗುಂ	ಪಾತ ನಂ.	10. ಕೆ.ಎ. ಅಥವಾ ಸ್ವಾಧೀನತೆಯ ರೀತಿ	11. ಇತರ ಪಕ್ಕಾಣಿ, ಮಕ್ಕಳ, ಪುನರ್ಗಣಿ
19	ಒಟ್ಟು ಮಿ.ಗರ್ (ಅ) ಪೂರ್ವ ಬರಾಬರ (ಬಿ) ಫೂಲ್ ಬರಾಬರ (ಬಿ) ಲಾಕದಡು	2 01 00 00 2 01 00 00	3 45 0 00 0 00 0 00	N ಅಂಜಿನವ್ ಬಿನ್ ಮೇನ್ಯಿ ನಾಗಪ್ಪ B N ವೆಂಕಟೇಶ ಬಿನ್ ಮೇನ್ಯಿ ನಾಗಪ್ಪ	0 00 00 00	93	MR 16/93-94 others	
2. ಹಿನ್ನೆಲೆ	3		ಒಟ್ಟು 3 45					
5. ಮೇಲ್ಮನ ಪಮಾನೆ	7. ಮರಣ ಸಂಖ್ಯೆ	8. ವೇತನವಾರು ಪ್ರಕಾರ ನಿರಾವರಿಯ ಮಿ.ಗರ್		9. ಸಾಗಿಯ ಅಥವಾ ಸ್ವಾಧೀನರಾಜ ಹೆಸರು				
ಕೆಂಪು	ಹೆಸರು	ಸಂಖ್ಯೆ	ಕ್ರ. ಸಂ.	ನಿರಾವರಿಯ ಮೂಲ	ಮುಂಗಾರು	ಹಿಂಗಾರು	ಬಾಗಾಯ್ತು	ಒಟ್ಟು
8. ಪಕ್ಕಾಣಿ	ಸರ್ಕಾರಿ							

ವರ್ಷ ಮತ್ತು ತಾಲೂಕು	ವ್ಯವಹಾರದ ವಿವರ	ಸಾಗುವಳಿ	ಗೇಣಿಯ ವಿವರ	ಭೂಮಿಯ ಉಪಯೋಗ	ಮುಖ್ಯ, ತರಿ, ಉಪಯೋಗ	ಛೇದನ ಕ್ರಮ	ಬೆಳೆಯ ಮಿ.ಗರ್			ನಿರಾವರಿಯ ಮೂಲ 13	ಇತರ ಉಪಯೋಗ 14	ಮಕ್ಕಳ ಒಟ್ಟು	
							ಅಮಲ್ 10	ಮಕ್ಕಳ 11	ಒಟ್ಟು 12			ಮಕ್ಕಳ ಹೆಸರು 15	ಮಿ.ಗರ್ ಎ. ಗುಂ 16
2013-2014 ಮುಂಗಾರು	N ಅಂಜಿನವ್ ಮೇನ್ಯಿ ನಾಗಪ್ಪ B N ವೆಂಕಟೇಶ ಮೇನ್ಯಿ ನಾಗಪ್ಪ S ಶೆಟ್ಟನ್ J ಸುಂದರರಾಜನ್ ಸಾಗಿ ಅಟ್ಟು ತರಾಯರಾಜು ಸಾಗಿ ಬಿಲೆಯರಾಜು	ನೈಂಕ ನೈಂಕ ನೈಂಕ ನೈಂಕ			ಮುಖ್ಯ ಮುಖ್ಯ ಮುಖ್ಯ ಮುಖ್ಯ	ಬಂಜರು ಬಂಜರು ಬಂಜರು ಬಂಜರು				ಮಳ ಮಳ ಮಳ ಮಳ			

ಗ್ರಾಮ ಸಮಾಜ 2

3B1C3262FA7

ರೆಕಾರ್ಡ್ ಆಫ್ ರೈಟ್ಸ್, ಗೇಣಿ ಮತ್ತು ಪಹಣಿ ಪತ್ರಿಕೆ (RTC) ಫಾರಂ ನಂ.೧೬

Print Page No 1/1

Valid from 2008-03-25 13:21:00 To 2014-10-18 17:52:00

1. ಸರ್ವೆ ನಂಬರ್		3. ರಚನಾಕಾರು		4. ಕಂದಾಯ ದಾಖಲೆ		9. ಕಡತ ಅಥವಾ ಸಾಧನದ ಹೆಸರು		10. ಕಡತ ಅಥವಾ ಸಾಧನತೆಯ ರೀತಿ	
ನಂಬರ್		ಒಟ್ಟು ಮೀಟರ್		ರೂ. ಪೈ.		ತಂದೆಯ ಹೆಸರು ಮತ್ತು, ವಿಳಾಸ		ಮೀಟರ್ ನಂ.	
19		201 00 00		(ಅ) ಭೂ ಕಂದಾಯ (ಬಿ) ದೋಡಿ (ಈ) ಸೆಸ್ಸುಗಳು (ಡಿ) ನೀರಿನ ದರ	345 000 000 000	N ಅಂಜಿನವ್ ಬಿನ್ ಮೇಸ್ತಿ ನಾಗಪ್ಪ B.N.ವೆಂಕಟೇಶ್ ಬಿನ್ ಮೇಸ್ತಿನಾಗಪ್ಪ	000 00 00	93	MR 16/93-94 others
2. ಹಿರಿಯ	3	201 00 00		ಒಟ್ಟು	345				
5. ಮಾರ್ಪಡೆ ನಮೂನೆ	8. ಪೇಶುವಾರು ಪ್ರಕಾರ ನೀರಾವರಿಯ ವಿಸ್ತೀರ್ಣ								
ಕೆಂಪು	7. ಮರಗಳ ಸಂಖ್ಯೆ	ಹೆಸರು	ಸಂಖ್ಯೆ	ಕ್ರ. ಸಂ.	ನೀರಾವರಿ ಮೂಲ	ಮುಂಗಾರು	ಹಿಂಗಾರು	ಬಾಗಾಯು	ಒಟ್ಟು
6. ಪರ್ಯಾಯ ಸರ್ಕಾರಿ									

12. ಸಾಗುವಳಿ ಮತ್ತು ಗೇಣಿಯ ವಿವರಗಳು										13. ಭೂಮಿಯ ಉಪಯೋಗ ಮತ್ತು ಬೆಳೆಗಳ ವಿವರ					
ವರ್ಷ	ವ್ಯವಹಾರದ ಹೆಸರು	ಸಾಗುವಳಿ	ಗೇಣಿಯ ವಿವರ	ಭೂಮಿಯ ಉಪಯೋಗ	ಮಿಷು, ಶರ,	ಬೆಳೆಯ ವಿವರ	ನೀರಾವರಿಯ ಮೂಲ	ವಿಕರಣ	ಮಿಷು	ಮಿಷು	ಒಟ್ಟು	ನೀರಾವರಿಯ ಮೂಲ	ವಿಕರಣ	ಮಿಷು	ಮಿಷು
1	2	3	4	5	6	7	8	9	10	11	12	13	14	15	16
2012-2013	N ಅಂಜಿನವ್ ಮೇಸ್ತಿ ನಾಗಪ್ಪ B.N ವೆಂಕಟೇಶ್ ಮೇಸ್ತಿನಾಗಪ್ಪ S.ಕಡ್ಲೆನ್ J.ಸುಂದರರಾಜನ್ ನಾಗಿ ಅಟ್ಟುತರಾಯರಾಜು ನಾಗಿ ವಿಶಯರಾಜು	ನೈಂಕ				ಮಿಷಿ	ಬಂಜರು	ಮಳೆ							
		ನೈಂಕ				ಮಿಷಿ	ಬಂಜರು	ಮಳೆ							
		ನೈಂಕ				ಮಿಷಿ	ಬಂಜರು	ಮಳೆ							
		ನೈಂಕ				ಮಿಷಿ	ಬಂಜರು	ಮಳೆ							

ದಿನಾಂಕ: 04/06/2018 15:44:07 ಮೊತ್ತ ರೂ 10.00
RTC Unique Number T3B1C3262FA7
ಕರ್ನಾಟಕ ಭೂಕಾಯ ನಿಯಮಾವಳಿ 1966 ರ ನಿಯಮ 40, 42, 58 ಮತ್ತು 70

ವಿಸ್ತರಣೆ ಮತ್ತು ಸಂಶೋಧನೆ
ವಹಣಿಯ ನೆ ವಿಷಯವು http://landrecords.karnataka.gov.in/rtcverification ವೆಬ್ ಸೈಟ್‌ನಲ್ಲಿ ಅದರ KA BHOOMI <RTC UniqueNumber> ಬೈ ದೆ ಮಾಡಿ 161 ರ ನಂದೇಶ ತಲುಪಿಸಿ ಪರಿಶೀಲಿಸಬಹುದು
Online map register their AADHAAR number and mobile number at www.landrecords.karnataka.gov.in to get SMS alerts about mutations on agricultural lands

ಗ್ರಾಮ ಪಮಾನೆ 2
ಪಾಲಿಕೆ ಮೊ.ನಂ.

3B1C3262FAE

ರೆಕಾರ್ಡ್ ಆಫ್ ರೈಟ್ಸ್, ಗೇರಿ ಮತ್ತು ಪಹಣಿ ಪತ್ರಿಕೆ (RTC) ಫಾರಂ ನಂ.೧೬

Print Page No: 1/1
Valid from 2008-03-25 13:21:00 To 2014-10-18 17:52:00

1. ಪರ್ವೆ ನಂಬರ್		3. ಪೇಶವಾರು ಎ.ನಂ. 2 01 00 00		4. ಕರಾರು ರೂ. ಪೈ. 3 45		9. ಕಟ್ಟು ಅಥವಾ ಸ್ವಾಧೀನದಾರನ ಹೆಸರು		10. ಕಟ್ಟು ಅಥವಾ ಸ್ವಾಧೀನತೆಯ ರೀತಿ		11. ಇತರೆ ಹಕ್ಕುಗಳ ಮತ್ತೆ ಪರಿಶೀಲನೆ		
19	ಒಟ್ಟು ವಿಸ್ತೀರ್ಣ (ಅ) ಪೂರ್ವ ಎರಡು (ಬಿ) ಕುಳಿದು	2 01 00 00	(ಅ) ಭೂ ಕರಾರು (ಬಿ) ಕೋಡಿ (ಈ) ಸೆಸ್ಸುಗಳು (ಇ) ನೀರಿನ ವರ	3 45	0 00 0 00 0 00	N ಅಂಜಿನವ್ ಬಿನ್ ಮೇನ್ರಿ ನಾಗಪ್ಪ B N ವೆಂಕಟೇಶ ಬಿನ್ ಮೇನ್ರಿ ನಾಗಪ್ಪ	0 00 00 00	93	MR 16/93-94 others			
2. ಹಿನ್ನೆಲೆ	3		ಒಟ್ಟು	3 45								
5. ಮಣ್ಣಿನ ಸಮೀಪ	7. ಮರಗಳ ಸಂಖ್ಯೆ	8. ಪೇಶವಾರು ಪ್ರಕಾರ ನೀರಾವರಿಯ ವಿಸ್ತೀರ್ಣ					ನಾಗಿ ಅಚ್ಚು ತರಾಯರಾಜು ಬಿನ್ ನಾಗಿ ಲಿಶಯರಾಜು		0 06 00 00	144	MR 15/96-97 ಕರು	
ಕೆಂಪು	ಹೆಸರು ಸಂಖ್ಯೆ ಕ್ರ. ಸಂ. ನೀರಾವರಿ ಮೂಲ	ಮುಂಗಾರು	ಹಿಂಗಾರು	ಬಾಗಾಯ್ತು	ಒಟ್ಟು	S ಶೆಡ್ಡನ್ ಬಿನ್ J ಸುಂದರರಾಜನ್- ಬೊ ದ	1 32 00 00	131	MR 6/2007-2008 13/02/2008 ಕಾರ್ಪೊರೇಷನ್			
6. ಪಟ್ಟಿ												
ಸರ್ಕಾರಿ												

12. ಸಾರ್ವಜನಿಕ ಮತ್ತು ಗೇರಿಯ ವಿವರಗಳು						13. ಭೂಮಿಯ ಉಪಯೋಗ ಮತ್ತು ಬೆಳೆಗಳ ವಿವರ									
ವರ್ಷ	ವ್ಯವಹಾರದ ವಿವರ	ಸಾರ್ವಜನಿಕ	ಗೇರಿಯ ವಿವರ	ಭೂಮಿಯ ಉಪಯೋಗ	ವಿಧಿ, ಶಿಬಿರ	ಬೆಳೆಯ ವಿವರ	ನೀರಾವರಿಯ ಮೂಲ	ಎಲೆಕ್ಟ್ರಿಕ್ ಸಂಪರ್ಕ	ಮತ್ತೆ ಬೆಳೆಗಳ ಒಟ್ಟು	ಮತ್ತೆ ಬೆಳೆಗಳ ವಿ.ನಂ.					
1	2	3	4	5	6	7	8	9	10	11	12	13	14	15	16
2011-2012 ಮುಂಗಾರು	N ಅಂಜಿನವ್ ಮೇನ್ರಿ ನಾಗಪ್ಪ B N ವೆಂಕಟೇಶ ಮೇನ್ರಿ ನಾಗಪ್ಪ S ಶೆಡ್ಡನ್ J ಸುಂದರರಾಜನ್ ನಾಗಿ ಅಚ್ಚು ತರಾಯರಾಜು ನಾಗಿ ಲಿಶಯರಾಜು	ಸ್ವಂತ			ಮುಕ್ತಿ	ಬಂಜರು	ಮಳೆ								
		ಸ್ವಂತ			ಮುಕ್ತಿ	ಬಂಜರು	ಮಳೆ								
		ಸ್ವಂತ			ಮುಕ್ತಿ	ಬಂಜರು	ಮಳೆ								
		ಸ್ವಂತ			ಮುಕ್ತಿ	ಬಂಜರು	ಮಳೆ								

ದಿನಾಂಕ 04/06/2018 15:44:14 ಮೊತ್ತ ರೂ 10.00
RTC UniqueNumber T3B1C3262FAE
ಕರ್ನಾಟಕ ಭೂಕರಾರು ನಿಯಮಾವಳಿ 1966 ರ ನಿಯಮ 40, 42, 58 ಮತ್ತು 70

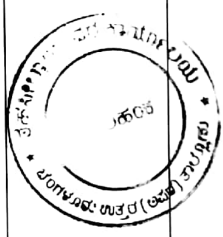
ಮೃಗಗಳ ಎಕರೆ ಮತ್ತು ಗುಂಟೆಗಳಲ್ಲಿ...
ದತ್ತಾತ್ರೇಯ ನೈಜತೆಯನ್ನು http://landrecords.karnataka.gov.in/rtcverification ವೆಬ್ ಸೈಟ್ ಅಥವಾ KA BHOOMI <RTC UniqueNumber> ಟಿ.ವಿ. ಮಾಡಿ 161 ಗೆ ಸಂದೇಶ ಕಳುಹಿಸಿ ಪರಿಶೀಲಿಸಬಹುದು
Citizens may register their AADHAAR number and mobile number at www.landrecords.karnataka.gov.in to get SMS alerts about mutations on agricultural lands

ಗ್ರಾಮ ಸಮೂಹದ ಅಂಶಗಳು 1177197072
 ಗ್ರಾಮದ ಹೆಸರು: ಬೆಂಗಳೂರು ಉತ್ತರ (ಅಭಿವೃದ್ಧಿ) ತಾಲೂಕು ಮೊಹರು

ರೆಕಾರ್ಡ್ ಆಫ್ ರೈಟ್ಸ್ ಗೇಣಿ ಮತ್ತು ಪಹಣಿ ಪತ್ರಿಕೆ (R.T.C) ಫಾರಂ ನಂ. 02

Print Page No: 1 Village Account Form No. 2
 30 25/03/2008 1:21:00 PM TO Till Date

1. ಸರ್ವೆ ನಂಬರು 19	3. ಪೀಠವಾರು ಒಟ್ಟು ಮೀಟರ್ಸ್ ಪೂಜ್ ಎರಾಬ್ (ಅ) ಪೂಜ್ ಎರಾಬ್ (ಬಿ) ಉಳಿದದ್ದು	ಎಕರೆ ಗುಂಟೆ ಆ 2.01.00.00 2.01.00.00	4. ಕಂದಾಯ (ಅ) ಭೂ ಕಂದಾಯ (ಬಿ) ಜೋಡಿ (ಕೆ) ಸೆಟ್ಟುಗಳು (ಡೆ) ನೀರಿನ ದರ	ರೂ. ವೆಚ್ಚ 3.45 3.45	9. ಕಟ್ಟಿ ಅಥವಾ ಸ್ವಾಧೀನದಾರನ ಹೆಸರು ಕೆಂದಿಯ ಹೆಸರು ಮತ್ತು ವಿವರ *N.ಅಂಜನವ್ವ ದಿನ್ ಮೇಕ್ರಿ ಸಾಗವ್ವ *B.N.ವೆಂಕಟೇಶ ದಿನ್ ಮೇಕ್ರಿ ಸಾಗವ್ವ *ಸಾಗಿ ಅಚ್ಚುತರಾಯರಾಜು ದಿನ್ ಸಾಗಿ ವಿಶಯರಾಜು *S.ಕಣ್ಣನ್ ದಿನ್ J.ಸುಂದರರಾಜನ್- ಭೂ ಪ.	ಮೀಟರ್ ಗುಂ 0.06.00.00 1.32.00.00	ಖಾತೆ ನಂ. 11 11	10. ಕಟ್ಟಿ ಅಥವಾ ಸ್ವಾಧೀನಕೆಯರಿಕೆ MR 16/93-94 others MR 15/96-97 ಕ್ರಿಯ MR 6/2007-2008 ಕಾರ್ಪಾಸೆ 13/02/2008	11. ಇತರೆ ಹಕ್ಕುಗಳು ಮತ್ತು ಪುಣ್ಯಗಳು ಹಕ್ಕುಗಳು: ಪುಣ್ಯಗಳು:				
2. ಹಿನ್ನಾ 3	7. ಮರಗಳ ಸಂಖ್ಯೆ		8. ಪೀಠವಾರು ಪ್ರಕಾರ ನೀರಾವರಿಯ ಮೀಟರ್ಸ್										
5. ಮಲ್ಲಣ ನಮೂನೆ ಕಿಂಪು	ಹೆಸರು	ಸಂಖ್ಯೆ	ಕ್ರ. ಸಂ.	ನೀರಾವರಿ ಮೂಲ	ಮುಂಗಾರು	ಕಿಂಗಾರು	ಬಾಗಾಯು	ಒಟ್ಟು					
6. ಪಟ್ಟಾ ಸರ್ಕಾರಿ													



12. ಪಾಗುವಳಿ ಮತ್ತು ಗೇಣಿಯ ವಿವರಗಳು						13. ಭೂಮಿಯ ಉಪಯೋಗ ಮತ್ತು ಬೆಳೆಗಳ ವಿವರ										
ವರ್ಷ ಮತ್ತು ಕಾಲ 1	ವ್ಯವಹಾರದ ಹೆಸರು ಮತ್ತು ವಾಸ್ತುಳಿ 2	ಪಾಗುವಳಿ ಪದ್ಧತಿ 3	ಗೇಣಿಯ ವಿವರ			ಭೂಮಿಯ ಉಪಯೋಗ		ಮುಖ್ಯ ಬೆಳೆ, ಬಾಗಾಯು 8	ಬೆಳೆಯ ಹೆಸರು 9	ಬೆಳೆಯ ಮೀಟರ್ಸ್			ನೀರಾವರಿಯ ಮೂಲ 13	ಎಕರೆಗೆ ಉತ್ಪತ್ತಿ 14	ಮಿಶ್ರ ಬೆಳೆಗಳ ಒಟ್ಟು	
			ಮೀಟರ್ಸ್ ಎ 4 ಗುಂ	ಗುಂಟೆ 5	ವರ್ಗ 6	ಮೀಟರ್ಸ್ ಎ 7 ಗುಂ	ಅಮಿಶ್ರ 10			ಮಿಶ್ರ 11	ಒಟ್ಟು 12	ಮಿಶ್ರಣದ ಹೆಸರು 15			ಮೀಟರ್ಸ್ ಎ 16 ಗುಂ	
2011-2012 ಮುಂಗಾರು	N.ಅಂಜನವ್ವ B.N.ವೆಂಕಟೇಶ S.ಕಣ್ಣನ್ ಸಾಗಿ ಅಚ್ಚುತರಾಯರಾಜು	ಸ್ವಂತ ಸ್ವಂತ ಸ್ವಂತ ಸ್ವಂತ			H	2.1.0.0	ಖುಕ್ಕಿ ಖುಕ್ಕಿ ಖುಕ್ಕಿ ಖುಕ್ಕಿ	ಬಂಜರು ಬಂಜರು ಬಂಜರು ಬಂಜರು					ಮಳೆ ಮಳೆ ಮಳೆ ಮಳೆ			

ಗ್ರಾಮ ಪಂಚಾಯತದ
 ಗಣಕೀಯ ಕಾರ್ಯದರ್ಶಿ
 ಬೆಂಗಳೂರು ಉತ್ತರ (ಅಭಿವೃದ್ಧಿ) ತಾಲೂಕು
 ಮುಖ್ಯ ಕಛೇರಿ, ಬೆಂಗಳೂರು

1. ಸರ್ವೆ ನಂಬರು	3. ಖರ್ಚು	ವಿಳಿತ ಗುಂಟೆ	4. ಕಂದಾಯ	5. ಡಿ. ಡಿ.	9. ಕಟ್ಟಡ ಅಥವಾ ಸ್ವಾಧೀನದಾರರ ಹೆಸರು ಕಂದಾಯ ಹೆಸರು ಮತ್ತು ವಿಳಾಸ	ಮಿ. ರೂ.	ಖಾತೆ ನಂ.	10. ಕಟ್ಟಡ ಅಥವಾ ಸ್ವಾಧೀನಕಾರರ ಹೆಸರು	11. ಇತರ ಹಕ್ಕುಗಳು ಮತ್ತು ಮೂಲಗಳು
19	ಒಟ್ಟು ಮಿ. ರೂ. ಪೂರ್ವ ಖರ್ಚು (ಅ) ಪೂರ್ವ ಖರ್ಚು (ಬಿ) ಉಳಿದದ್ದು	2.01.00.00 2.01.00.00	(ಅ) ಭೂ ಕಂದಾಯ (ಬಿ) ಕೋಡಿ (ಕ) ಸೆಸುಗಳು (ಡಿ) ನೀರಿನ ದರ	3.45	*N.ಅಂಜನಪ್ಪ ದೀನ್ ಮೇಸ್ತ್ರಿ ನಾಗಪ್ಪ *B.N.ವೆಂಕಟೇಶ ದೀನ್ ಮೇಸ್ತ್ರಿ ನಾಗಪ್ಪ *ಸಾಗಿ ಅಚ್ಯುತರಾಯರಾಜು ದೀನ್ ಸಾಗಿ ವಿಶಯರಾಜು *S.ಕಟ್ಟಾನ್ ದೀನ್ J.ಸುಂದರರಾಜನ್- ಭೂ ಪ	0.06.00.00 1.32.00.00	11 11	MR 16/93-94 others MR 15/96-97 ಕ್ರಯ MR 6/2007-2008 ಕಾರ್ಪಾಸೆ 13/02/2008	ಹಕ್ಕುಗಳು: _____ ಮೂಲಗಳು: _____
2. ಹವ್ಯಾಕ್			ಒಟ್ಟು	3.45					
5. ಮಣ್ಣಿನ ನಮೂನೆ	7. ಮರಗಳ ಸಂಖ್ಯೆ		8. ಖೇತುವಾರ ಪ್ರಕಾರ ನೀರಾವರಿಯ ಮಿ. ರೂ.						
ಕೆಂಪೆ	ಹೆಸರು	ಸಂಖ್ಯೆ	ನೀರಾವರಿ ಮೂಲ	ಮುಂಗಾರು	ಹಿಂಗಾರು	ಬಾಗಾಯ್ತು	ಒಟ್ಟು		
6. ಪಟ್ಟಾ									
ಸರ್ಕಾರಿ									

12. ಸಾಗುವಳಿ ಮತ್ತು ಗೇಜಿಯ ವಿವರಗಳು										13. ಭೂಮಿಯ ಉಪಯೋಗ ಮತ್ತು ಬೆಳೆಗಳ ವಿವರ					
ವರ್ಷ ಮತ್ತು ಕಾಲ	ವ್ಯವಹಾರದ ಹೆಸರು ಮತ್ತು ವಾಸ್ತವ್ಯ	ಸಾಗುವಳಿ ಪದ್ಧತಿ	ಗೇಜಿಯ ವಿವರ			ಭೂಮಿಯ ಉಪಯೋಗ	ಮಿ. ರೂ.	ಬೆಳೆಯ ಹೆಸರು	ಬೆಳೆಯ ಮಿ. ರೂ.			ನೀರಾವರಿ ಮೂಲ	ಎಕರೆಗೆ ಉತ್ಪತ್ತಿ	ಮಿ. ರೂ. ಬೆಳೆಗಳ ಒಟ್ಟು	
			ಮಿ. ರೂ.	ಗುಂಟೆ	ವರ್ಗ				ಅಮಿ. ರೂ.	ಮಿ. ರೂ.	ಒಟ್ಟು			ಮಿ. ರೂ. ಹೆಸರು	ಮಿ. ರೂ.
2010-201	N.ಅಂಜನಪ್ಪ B.N.ವೆಂಕಟೇಶ S.ಕಟ್ಟಾನ್ ಸಾಗಿ ಅಚ್ಯುತರಾಯರಾಜು	ಸ್ವಂತ ಸ್ವಂತ ಸ್ವಂತ ಸ್ವಂತ				H 2.1.0.0	ಬಂದರು								

ಗ್ರಾಮ ಸಮೂಹ ೨ 1177197074
 ಕಾರ್ಯದ ಮೊದಲನೇ ಪುಟ: ಬೆಂಗಳೂರು ಉತ್ತರ(ಅವಲೋಕನ) ಜಾಲ 2

ರೇಕಾರ್ಡ್ ಆಫ್ ರೈಟ್ಸ್ ಗೇಣಿ ಮತ್ತು ಪಹಣಿ ಪತ್ರಿಕೆ (R.T.C) ಫಾರಂ ನಂ. 0೬

Print Page No: 1 Village Account Form No. 2
 30 25/03/2008 1:21:00 PM TO Till Date

1. ಸರ್ವೆ ನಂಬರು 19	3. ಖೇತವಾರು ಒಟ್ಟು ಮೈದಾನ ಫೂಟ್ ಖರೀದಿ (ಅ) ಫೂಟ್ ಖರೀದಿ (ಬ) ಉಳಿದದ್ದು	ಎಕರೆ ಗುಂಟೆ ಆ 2.01.00.00 2.01.00.00	4. ಕಂದಾಯ (ಅ) ಭೂ ಕಂದಾಯ (ಬ) ಜೋಡಿ (ಈ) ಸಮಗಲು (ಡ) ನೀರಿನ ದರ	ರೂ. ಪೈ 3.45	9. ಕಟ್ಟಡ ಅಥವಾ ಸ್ವಾಧೀನದಾರನ ಹೆಸರು ತಂದೆಯ ಹೆಸರು ಮತ್ತು ವಿವರ *N.ಅಂಜನಪ್ಪ ದೀನ್ ಮುಕ್ತ ನಾಗಪ್ಪ *B.N.ವೆಂಕಟೇಶ ದೀನ್ ಮುಕ್ತ ನಾಗಪ್ಪ *ಸಾಗಿ ಅಚ್ಚುತರಾಯರಾಜು ದೀನ್ ಸಾಗಿ ವಿಶೇಯರಾಜು *S.ಕೃಷ್ಣನ್ ದೀನ್ J.ಸಂದರರಾಜನ್- ಭೂ ಪ	ಮೈದಾನ ಗುಂ 0.06.00.00 1.32.00.00	ಖಾತೆ ನಂ. 11 11	10. ಕಟ್ಟಡ ಅಥವಾ ಸ್ವಾಧೀನತೆಯ ರೀತಿ MR 16/93-94 others MR 15/96-97 ಕ್ರಿಯ MR 6/2007-2008 ಐಎಚ್‌ಎ 13/02/2008	11. ಇತರೆ ಹಕ್ಕುಗಳು ಮತ್ತು ಮಾರಾಟ ಹಕ್ಕುಗಳು: ಮಾರಾಟ:	
2. ಹಿಡ್ಡು 3	8. ಖೇತವಾರರ ಪ್ರಕಾರ ನೀರಾವರಿಯ ಮೈದಾನ			ಒಟ್ಟು 3.45						
5. ಮಣ್ಣಿನ ಸಮೂಹ ಕಿಂವು	7. ಮರಗಳ ಸಂಖ್ಯೆ									
6. ಪಟ್ಟಿ ಸರ್ಕಾರಿ	ಹೆಸರು	ಸಂಖ್ಯೆ	ಶ್ರ. ಸ.	ನೀರಾವರಿ ಮೂಲ	ಮುಂಗಾರು	ಹಿಂಗಾರು	ಬಾಗಾಯ್ತು	ಒಟ್ಟು		

12. ಸಾಗುವಳಿ ಮತ್ತು ಗೇಣಿಯ ವಿವರಗಳು						13. ಭೂಮಿಯ ಉಪಯೋಗ ಮತ್ತು ಬೆಳೆಗಳ ವಿವರ							
ವರ್ಷ ಮತ್ತು ಕಾಲ 1	ವ್ಯವಸಾಯದಾರನ ಹೆಸರು ಮತ್ತು ವಾಸ್ತವಿಕ 2	ಸಾಗುವಳಿ ಪದ್ಧತಿ 3	ಗೇಣಿಯ ವಿವರ ಮೈದಾನ ಗುಂಟೆ ಗೆ 4 5	ಭೂಮಿಯ ಉಪಯೋಗ ವರ್ಗ ಮೈದಾನ ಗುಂ 6 7	ಮಿ.ಪಿ. ತಿರಿ, ಬಾಗಾಯ್ತು 8	ಬೆಳೆಯ ಹೆಸರು 9	ಅಮಶ 10	ಮಿಶ್ರ 11	ಒಟ್ಟು 12	ನೀರಾವರಿಯ ಮೂಲ 13	ಎಕರೆಗೆ ಉತ್ಪತ್ತಿ 14	ಮಿಶ್ರ ಬೆಳೆಗಳ ಒಟ್ಟು ಮಿಶ್ರ ಉದ್ದ ಹೆಸರು 15	ಮೈದಾನ 16 ಗುಂ
2009-2010 ಮುಂಗಾರು	N.ಅಂಜನಪ್ಪ B.N.ವೆಂಕಟೇಶ S.ಕೃಷ್ಣನ್ ಸಾಗಿ ಅಚ್ಚುತರಾಯರಾಜು	ಸ್ವಂತ ಸ್ವಂತ ಸ್ವಂತ ಸ್ವಂತ		H 2.1.0.0		ಬಂಜರು							

ಗ್ರಾಮ ನಮೂನೆ
ಅಲ್ಪಮತ ಮೊಹರು


1177197075

ರೇಕಾರ್ಡ್ ಆಫ್ ರೈಟ್ಸ್, ಗೇಜ್ ಮತ್ತು ಪಹಣಿ ಪತ್ರಿಕೆ (R.T.C) ಫಾರಂ ನಂ. ೧೬

Print Page No: 1 Village Account Form No. 2
30 25/03/2008 1:21:00 PM TO THE Date

1. ಪರ್ವ ಸಂಖ್ಯೆ	3. ಬೇಸವಾರು	ವಿಳಿ ಸಂಖ್ಯೆ	4. ಕಂದಾಯ	ರೂ. ಪೈ	9. ಕಟ್ಟಡ ಅಥವಾ ಇತರ ನಿರೀಕ್ಷಿಸಿದ ಕೆಲಸದ ತರಿಯ ಕೆಲಸ ಮತ್ತು ವಿವರ	ಮಿ.ಲೀ. ಗುಂ	ಖಾತೆ ನಂ.	10. ಕಟ್ಟಡ ಅಥವಾ ಇತರ ನಿರೀಕ್ಷಿಸಿದ	11. ಇತರ ಹಕ್ಕುಗಳು ಮತ್ತು ಪರಿಣಾಮಗಳು
19	ಒಟ್ಟು ಮಿ.ಲೀ. ಪೂಜೆ ಖರೀದಿ (ಅ) ಪೂಜೆ ಖರೀದಿ (ಬ) ಉಳಿದದ್ದು	2.01.00.00 2.01.00.00	(ಅ) ಭೂ ಕಂದಾಯ (ಬ) ಕೋಶಿ (ಕ) ಮೆಟ್ಟುಗಳು (ಡ) ನೀರಿನ ಬದ	3.45	*N.ಅಂಜನಪ್ಪ ಬಿನ್ ಮೇಲ್ಮೈ ಸಾಗವು *B.N.ವೆಂಕಟೇಶ ಬಿನ್ ಮೇಲ್ಮೈ ಸಾಗವು *ಸಾಗಿ ಅಚ್ಚುತರಾಯರಾಜು ಬಿನ್ ಸಾಗಿ ವಿಶಯರಾಜು *S.ಕಟ್ಟಣ್ ಬಿನ್ J.ಸುಂದರರಾಜನ್- ಭೂ	0.06.00.00 1.32.00.00	11 11	MR 16/93-94 others MR 15/96-97 ಕ್ರಿಯೆ MR 6/2007-2008 ಇರ್ಬಾನೆ 13/02/2008	ಹಕ್ಕುಗಳು: ಪರಿಣಾಮಗಳು:
2. ಕಟ್ಟಡ	ಒಟ್ಟು			3.45					
5. ಮಟ್ಟಣ ನಮೂನೆ	7. ಮರಗಳ ಸಂಖ್ಯೆ		8. ಬೇಸವಾರು ಪ್ರಕಾರ ನೀರಾವರಿಯ ಮಿ.ಲೀ.ಗಳ						
ಕೆಂಪು	ಹೆಸರು	ಸಂಖ್ಯೆ	ನೀರಾವರಿ ಮೂಲ	ಮುಂಗಾರು	ಹಿಂಗಾರು	ಬಾಗಾಯ್ತು	ಒಟ್ಟು		
6. ಪಟ್ಟಿ									
ಸರ್ಕಾರಿ									

12. ವಾಗುವಳಿ ಮತ್ತು ಗೇಜ್ ವಿವರಗಳು										13. ಭೂಮಿಯ ಉಪಯೋಗ ಮತ್ತು ಬೆಳೆಗಳ ವಿವರ						
ವರ್ಷ ಮತ್ತು ಕಾಲ	ವ್ಯವಹಾರಗಳ ಹೆಸರು ಮತ್ತು ವಾಸ್ತುತ್ವ	ವಾಗುವಳಿ ಪದ್ಧತಿ	ಗೇಜ್ ವಿವರ			ಭೂಮಿಯ ಉಪಯೋಗ			ಬೆಳೆಗಳ ಹೆಸರು	ಬೆಳೆಯ ಮಿ.ಲೀ.ಗಳ			ನೀರಾವರಿಯ ಮೂಲ	ಎಕರೆಗೆ ಉತ್ಪತ್ತಿ	ಮಿ.ಲೀ. ಬೆಳೆಗಳ ಒಟ್ಟು	
			ಮಿ.ಲೀ. ಗುಂ	ಗುಂಗೆ	ವರ್ಗ	ಮಿ.ಲೀ. ಗುಂ	ಮಿ.ಲೀ. ಗುಂ	ಮಿ.ಲೀ. ಗುಂ		ಅಮಿ.ಲೀ.	ಮಿ.ಲೀ.	ಒಟ್ಟು			ಮಿ.ಲೀ. ಗುಂ	ಮಿ.ಲೀ. ಗುಂ
2008-2009 ಮುಂಗಾರು	N.ಅಂಜನಪ್ಪ B.N.ವೆಂಕಟೇಶ S.ಕಟ್ಟಣ್ ಸಾಗಿ ಅಚ್ಚುತರಾಯರಾಜು	ಸ್ವಂತ ಸ್ವಂತ ಸ್ವಂತ ಸ್ವಂತ						ಖುಷ್ಕಿ ಖುಷ್ಕಿ ಖುಷ್ಕಿ ಖುಷ್ಕಿ	ಬಂಜರು ಬಂಜರು ಬಂಜರು ಬಂಜರು	2.1.0.0 2.1.0.0 1.32.0.0 0.6.0.0		2.1.0.0 2.1.0.0 1.32.0.0 0.6.0.0	ಮಳೆ			

1. ಸರ್ವೆ ಸಂಖ್ಯೆ 19	3. ಪೀಠವಾರು ಒಟ್ಟು ಮೀಟರ್ ಪೂಜ್ ಎರಾಟ್ (ಅ) ಪೂಜ್ ಎರಾಟ್ (ಬಿ) ಉಳಿದದ್ದು 2.01.00.00 2.01.00.00	ಎಕರೆ ಗುಂಪಿ ಆ	4. ಕಂದಾಯ ರೂ. ಪೈ 3.45	9. ಕಡ್ಡೆ ಅಥವಾ ಸ್ವಾಧೀನದಾರನ ಹೆಸರು ತಂದೆಯ ಹೆಸರು ಮತ್ತು ವಿಳಾಸ 'N.ಅಂಜನಪ್ಪ ದಿನ್ ಮೇಲ್ಮೆ ನಾಗಪ್ಪ 'B.N.ವೆಂಕಟೇಶ ದಿನ್ ಮೇಲ್ಮೆ ನಾಗಪ್ಪ 'S.ಕಣ್ಣನ್ ದಿನ್ J.ಸುಂದರರಾಜನ್ 'ಸಾಗಿ ಅಚ್ಚುತರಾಯರಾಜು ದಿನ್ ಸಾಗಿ ವಿಶಯರಾಜು	ಮೀಟರ್ ಗುಂ 1.32.00.00 0.06.00.00	ಖಾತೆ ನಂ. 11 11 11	10. ಕಡ್ಡೆ ಅಥವಾ ಸ್ವಾಧೀನತೆಯ ರೀತಿ MR 16/93-94 others MR 17/94-95 others MR 15/96-97 ಕ್ರಿಯ	11. ಇತರೆ ಹಕ್ಕುಗಳು ಮತ್ತು ಪುರಾಣಗಳು ಹಕ್ಕುಗಳು: ಪುರಾಣಗಳು:
2. ಹಿನ್ನೆಲೆ	8. ಪೀಠವಾರು ಪ್ರಕಾರ ನೀಡುವರಿಯ ಮೀಟರ್ ಒಟ್ಟು 3.45							
5. ಮಲ್ಲೆನ ನಮೂನೆ ಕಿಂಪು	7. ಮರಗಳ ಸಂಖ್ಯೆ							
6. ಪಟ್ಟಾ ಸರ್ಕಾರಿ	ಹೆಸರು	ಸಂಖ್ಯೆ	ಕ್ರ. ಸಂ.					

12. ಸಾಗುವಳಿ ಮತ್ತು ಗೇಣಿಯ ವಿವರಗಳು				13. ಭೂಮಿಯ ಉಪಯೋಗ ಮತ್ತು ಬೆಳೆಗಳ ವಿವರ												
ವರ್ಷ ಮತ್ತು ಕಾಲ 1	ವ್ಯವಹಾರದ ಹೆಸರು ಮತ್ತು ವಾಸ್ತುತ್ವ 2	ಸಾಗುವಳಿ ಪದ್ಧತಿ 3	ಗೇಣಿಯ ವಿವರ				ಭೂಮಿಯ ಉಪಯೋಗ 6	ಮುಖ್ಯ ಬೆಳೆ ಬಾಗಾಯ್ತು 8	ಬೆಳೆಯ ಹೆಸರು 9	ಬೆಳೆಯ ಮೀಟರ್			ನೀಡುವರಿಯ ಮೂಲ 13	ಎಕರೆಗೆ ಉತ್ಪತ್ತಿ 14	ಮಿಶ್ರ ಬೆಳೆಗಳ ಒಟ್ಟು	
			ಮೀಟರ್ ಗುಂ 4	ಗುಂಪಿ 5	ವರ್ಗ 6	ಮೀಟರ್ ಗುಂ 7				ಅಮಿಶ್ರ 10	ಮಿಶ್ರ 11	ಒಟ್ಟು 12			ಮಿಶ್ರ ಬೆಳೆಗಳ ಹೆಸರು 15	ಮೀಟರ್ ಗುಂ 16
2007-2008 ಮುಂಗಾರು	N.ಅಂಜನಪ್ಪ B.N.ವೆಂಕಟೇಶ S.ಕಣ್ಣನ್ ಸಾಗಿ ಅಚ್ಚುತರಾಯರಾಜು	ಸ್ವಂತ ಸ್ವಂತ ಸ್ವಂತ ಸ್ವಂತ				H	2.1.0.0									

ಗ್ರಾಮೀಣ ಕಲ್ಯಾಣ
 ಗಣಿ ಮತ್ತು ಭೂ ವಿಜ್ಞಾನ ಇಲಾಖೆ
 ಬೆಂಗಳೂರು ಉತ್ತರ (ಅವರಿ) ತಾಲ್ಲೂಕು
 ಚಾಲಕರು: ಬೆಂಗಳೂರು