(3)

ರೆಕಾರ್ಡ್ ಆಫ್ ರೈಟ್ಸ್, ಗೇಣಿ ಮತ್ತು ಪಹಣಿ ಪತ್ರಿಕೆ (R.T.C) ಫಾರಂ ನಂ. 01

Print Page No: 1 | Village Account Form No. 2

ಗ್ರಾಮ ನಮೂನೆ 1 2 0 2 6 7 1 0 1 3

ತಾಲ್ಲೂಕು ಮೊಹರು | ತಾಲ್ಲೂಕು : | ಹೋಬಳಿ : | ಗ್ರಾಮ : ಕೊತ್ತನೂರು | ಪುಟದ ಕ್ರಮ ಸಂಖ್ಯೆ : 99 | 03/08/2005 17:11:00 TO Till Date

1. ಸರ್ವೆ ನಂಬರು	3. ಖರಾಬು	ಎಕರೆ	ಗುಂಟೆ	4. ಕಂದಾಯ	ರೂ. ಪೈ
6	ಒಟ್ಟು ವಿಸ್ತೀರ್ಣ	2.24.00.00		(ಅ) ಭೂ ಕಂದಾಯ	8.17
	ಪೂಟ್ ಖರಾಬ್ (ಅ)	0.07.00.00		(ಬ) ಜೋಡಿ	
	ಪೂಟ್ ಖರಾಬ್ (ಬ)			(ಕ) ಸೆಸ್ಸುಗಳು	
	ಉಳಿದದ್ದು	2.17.00.00		(ಡ) ನೀರಿನ ದರ	
2. ಹಿಸ್ಸಾ				ಒಟ್ಟು	8.17

5. ಮಣ್ಣಿನ ನಮೂನೆ	7. ಮರಗಳ ಸಂಖ್ಯೆ: ಹೆಸರು	ಸಂಖ್ಯೆ	ಕ್ರಿ. ಪ.	8. ನೀರಾವರಿ ಮೂಲ	ಮುಂಗಾರು	ಹಿಂಗಾರು	ಬಾಗಾಯ್ತು	ಒಟ್ಟು
ಕೆಂಪುಮಿಶ್ರ				ಮಳೆ	0.34.0.0	0.28.0.0	0.35.0.0	2.17.0
6. ಪಟ್ಟಾ: ಸರ್ಕಾರಿ								

ಉತ್ತರಹಳ್ಳಿ-1

9. ಕಬ್ಜೆ ಅಥವಾ ಸ್ವಾಧೀನದಾರರ ಹೆಸರು ತಂದೆಯ ಹೆಸರು ಮತ್ತು ವಿಳಾಸ	ವಿಸ್ತೀರ್ಣ ಎ. ಗುಂ	ಖಾತೆ ನಂ.	10. ಕಬ್ಜೆ ಅಥವಾ ಸ್ವಾಧೀನತೆಯ ರೀತಿ	11. ಇತರ ಹಕ್ಕುಗಳು ಮತ್ತು ಋಣಗಳು: ಹಕ್ಕುಗಳು	ಋಣಗಳು
'ಗೋಪಮ್ಮ ಕೋಂ ಲೇಟ್ ಮುನಿಯಪ್ಪ 'ಮುನಿರತ್ನಮ್ಮ ಬಿನ್ ಲೇಟ್ ಮುನಿಯಪ್ಪ 'ರಾಮಕೃಷ್ಣ ಬಿನ್ ಲೇಟ್ ಮುನಿಯಪ್ಪ 'ಎಂ.ನಾರಾಯಣಸ್ವಾಮಿ ಬಿನ್ ಲೇಟ್ ಮುನಿಯಪ್ಪ	1.02.00.00	4	MR 40/2002-2003 ಪಹಣಿ ಬದಲಾವಣೆ 08/11/2002		
'ಜಿ.ಕೆ.ರವಿ ಬಿನ್ ಲೇಟ್ ।। ಜಿ.ಕೃಷ್ಣಪ್ಪ	0.18.00.00	10	MR 40/2004-2005 ಕ್ರಯ 07/01/2005		
'ಬಿ.ಪೂರ್ಣ ಚಂದ್ರ ರೆಡ್ಡಿ ಬಿನ್ ಬಿ.ಸೀನಾರೆಡ್ಡಿ	0.10.00.00	4	MR 82/2004-2005 ಕ್ರಯ 20/07/2005		
'ಆಮಾಸೇಗೌಡ ಬಿನ್ ಲೇಟ್ ।। ಜವರೇಗೌಡ - ಭೂ.ಪ	0.27.00.00		MR 74/2004-2005 ಭೂ ಪರಿವರ್ತನೆ 04/06 /2005		
	2.17				

12. ಸಾಗುವಳಿ ಮತ್ತು ಗೇಣಿಯ ವಿವರಗಳು | 13. ಭೂಮಿಯ ಉಪಯೋಗ ಮತ್ತು ಬೆಳೆಗಳ ವಿವರ

ವರ್ಷ ಮತ್ತು ಕಾಲ 1	ವ್ಯವಸಾಯಗಾರನ ಹೆಸರು ಮತ್ತು ವಾಸಸ್ಥಳ 2	ಸಾಗುವಳಿ ಪದ್ಧತಿ 3	ಗೇಣಿಯ ವಿವರ: ವಿಸ್ತೀರ್ಣ ಎ ಗುಂ 4	ಗುತ್ತಿಗೆ 5	ವರ್ಗ 6	ಭೂಮಿಯ ಉಪಯೋಗ: ವಿಸ್ತೀರ್ಣ ಎ ಗುಂ 7	ಖುಷ್ಕಿ, ತರಿ, ಬಾಗಾಯ್ತು 8	ಬೆಳೆಯ ಹೆಸರು 9	ಬೆಳೆಯ ವಿಸ್ತೀರ್ಣ: ಅಮಿಶ್ರ 10	ಮಿಶ್ರ 11	ಒಟ್ಟು 12	ನೀರಾವರಿಯ ಮೂಲ 13	ಎಕರೆಗೆ ಉತ್ಪತ್ತಿ 14	ಮಿಶ್ರ ಬೆಳೆಗಳ ಒಟ್ಟು: ಮಿಶ್ರಣದ ಹೆಸರು 15	ವಿಸ್ತೀರ್ಣ ಎ. ಗುಂ 16
2012-2013 ಮುಂಗಾರು	ಹೆಚ್.ಆರ್.ರವಿಚಂದ್ರ	ಸ್ವಂತ						ಕಟ್ಟಡ							
	ಗೋಪಮ್ಮ	ಸ್ವಂತ						ಕಟ್ಟಡ							
	ಮುನಿರತ್ನಮ್ಮ	ಸ್ವಂತ						ಕಟ್ಟಡ							
	ರಾಮಕೃಷ್ಣ	ಸ್ವಂತ						ಕಟ್ಟಡ							
	ಎಂ.ನಾರಾಯಣಸ್ವಾಮಿ	ಸ್ವಂತ						ಬಂಜರು							
	ಆಮಾಸೇಗೌಡ	ಸ್ವಂತ						ಬಂಜರು							

ರೆಕಾರ್ಡ್ ಆಫ್ ರೈಟ್ಸ್, ಗೇಣಿ ಮತ್ತು ಪಹಣಿ ಪತ್ರಿಕೆ (R.T.C) ಫಾರಂ ನಂ. 16

Print Page No: 2 Village Account Form No. 2

ಗ್ರಾಮ ನಮೂನೆ 2 1202671912

ತಾಲ್ಲೂಕು ಮೊಹರು

ಪುಟದ ಕ್ರಮ ಸಂಖ್ಯೆ: 99

03/08/2005 17:11:00 TO Till Date

ತಾಲ್ಲೂಕು: ಬೆಂಗಳೂರು ದಕ್ಷಿಣ ಹೋಬಳಿ: ಉತ್ತರಹಳ್ಳಿ -1 ಗ್ರಾಮ: ಕೊತ್ತನೂರು

1. ಸರ್ವೆ ನಂಬರು	3. ಜೇತವಾರು	ಎಕರೆ	ಗುಂಟೆ	ಆ	4. ಕಂದಾಯ	ರೂ.	ಪೈ.	9. ಕಬ್ಜೆ ಅಥವಾ ಸ್ವಾಧೀನದಾರನ ಹೆಸರು ತಂದೆಯ ಹೆಸರು ಮತ್ತು ವಿಳಾಸ	ವಿಸ್ತೀರ್ಣ ಎ ಗುಂ	ಖಾತೆ ನಂ.	10. ಕಬ್ಜೆ ಅಥವಾ ಸ್ವಾಧೀನತೆಯ ರೀತಿ	11. ಇತರೆ ಹಕ್ಕುಗಳು ಮತ್ತು ಋಣಗಳು: ಹಕ್ಕುಗಳು:	ಋಣಗಳು:
6	ಒಟ್ಟು ವಿಸ್ತೀರ್ಣ ಪೂಟ್ ಖರಾಬ್ (ಅ) ಪೂಟ್ ಖರಾಬ್ (ಬ) ಉಳಿದದ್ದು				(ಅ) ಭೂ ಕಂದಾಯ (ಬ) ಜೋಡಿ (ಕ) ಸೆಸ್ಸುಗಳು (ಡ) ನೀರಿನ ದರ			'ಸಿ.ಆರ್.ರಾಮ್ ಮೋಹನ್ ರಾಜು ಬಿನ್ ಚಂಗಮರಾಜು- ಭೂ.ಪ					
2. ಹಿಸ್ಸಾ					ಒಟ್ಟು								

5. ಮಣ್ಣಿನ ನಮೂನೆ	7. ಮರಗಳ ಸಂಖ್ಯೆ: ಹೆಸರು	ಸಂಖ್ಯೆ	ಕ್ರ. ಪ.	8. ಜೇತುವಾರ ಪ್ರಕಾರ ನೀರಾವರಿಯ ವಿಸ್ತೀರ್ಣ: ನೀರಾವರಿ ಮೂಲ	ಮುಂಗಾರು	ಹಿಂಗಾರು	ವಾರ್ಷಿಕ	ಒಟ್ಟು
2								
6. ಪಟ್ಟಾ								

12. ಸಾಗುವಳಿ ಮತ್ತು ಗೇಣಿಯ ವಿವರಗಳು

13. ಭೂಮಿಯ ಉಪಯೋಗ ಮತ್ತು ಬೆಳೆಗಳ ವಿವರ

ವರ್ಷ ಮತ್ತು ಕಾಲ 1	ವ್ಯವಸಾಯಗಾರನ ಹೆಸರು ಮತ್ತು ವಾಸಸ್ಥಳ 2	ಸಾಗುವಳಿ ಪದ್ಧತಿ 3	ಗೇಣಿಯ ವಿವರ: ವಿಸ್ತೀರ್ಣ ಎ ಗುಂ 4	ಗುತ್ತಿಗೆ 5	ಭೂಮಿಯ ಉಪಯೋಗ: ವರ್ಗ 6	ವಿಸ್ತೀರ್ಣ ಎ ಗುಂ 7	ಮುಷ್ಕಿ, ತರಿ, ಬಾಗಾಯ್ತು 8	ಬೆಳೆಯ ಹೆಸರು 9	ಬೆಳೆಯ ವಿಸ್ತೀರ್ಣ: ಅಮಿಶ್ರ 10	ಮಿಶ್ರ 11	ಒಟ್ಟು 12	ನೀರಾವರಿಯ ಮೂಲ 13	ಎಕರೆಗೆ ಉತ್ಪತ್ತಿ 14	ಮಿಶ್ರ ಬೆಳೆಗಳ ಒಟ್ಟು: ಮಿಶ್ರಣದ ಹೆಸರು 15	ವಿಸ್ತೀರ್ಣ ಎ ಗುಂ 16
	ಸಿ.ಆರ್.ರಾಮ್ ಮೋಹನ್ ರಾಜು	ಸ್ವಂತ						ಬಂಜರು							
	ಬಿ.ಪೂರ್ಣ ಚಂದ್ರ ರೆಡ್ಡಿ	ಸ್ವಂತ						ಬಂಜರು							

ಗ್ರಾಮ ಲೆಕ್ಕಾಧಿಕಾರಿ
ಗೇಣಿ ಕೇಂದ್ರ

(2)

ರೆಕಾರ್ಡ್ ಆಫ್ ರೈಟ್ಸ್, ಗೇಣಿ ಮತ್ತು ಪಹಣಿ ಪತ್ರಿಕೆ (R.T.C) ಫಾರಂ ನಂ. 16

Print Page No: 1 Village Account Form No. 2

1202671422

ಗ್ರಾಮ ನಮೂನೆ 2
ತಾಲ್ಲೂಕು ಮೊಹರು

ತಾಲ್ಲೂಕು: ಬೆಂಗಳೂರು ದಕ್ಷಿಣ ಹೋಬಳಿ: ಉತ್ತರಹಳ್ಳಿ-1 ಗ್ರಾಮ: ಕೊತ್ತನೂರು , ಪುಟದ ಕ್ರಮ ಸಂಖ್ಯೆ: 99 20/06/2005 10:42:00 TO Till Date

1. ಸರ್ವೆ ನಂಬರು	3. ಜೇತವಾರು	ಎಕರೆ ಗುಂಟೆ ಆ	4. ಕಂದಾಯ	ರೂ. ಪೈ.
5	ಒಟ್ಟು ವಿಸ್ತೀರ್ಣ	3.32.00.00	(ಅ) ಭೂ ಕಂದಾಯ	15.47
	ಖರಾಬ್ (ಅ)	0.02.00.00	(ಬ) ಜೋಡಿ	
	ಖರಾಬ್ (ಬ)		(ಕ) ಸೆಸ್ಸುಗಳು	
	ಉಳಿದದ್ದು	3.30.00.00	(ಡ) ನೀರಿನ ದರ	
2. ಹಿಸ್ಸಾ 3			ಒಟ್ಟು	15.47

5. ಮಣ್ಣಿನ ನಮೂನೆ	7. ಮರಗಳ ಸಂಖ್ಯೆ ಹೆಸರು	ಸಂಖ್ಯೆ	ಕ್ರ. ಸ.	8. ಜೇತುವಾರ ಪ್ರಕಾರ ನೀರಾವರಿಯ ವಿಸ್ತೀರ್ಣ: ನೀರಾವರಿ ಮೂಲ	ಮುಂಗಾರು	ಹಿಂಗಾರು	ಬಾಗಾಯ್ತು	ಒಟ್ಟು
ಕೆಂಪುಮಿಶ್ರ			ಮಿ		1.32.0.0	0.34.0.0	1.4.0.0	3.30.0

6. ಪಟ್ಟಾ
ಸರ್ಕಾರಿ

9. ಕಬ್ಜೆ ಅಥವಾ ಸ್ವಾಧೀನದಾರನ ಹೆಸರು ತಂದೆಯ ಹೆಸರು ಮತ್ತು ವಿಳಾಸ	ವಿಸ್ತೀರ್ಣ ಎ ಗುಂ	ಖಾತೆ ನಂ.	10. ಕಬ್ಜೆ ಅಥವಾ ಸ್ವಾಧೀನತೆಯ ರೀತಿ	11. ಇತರೆ ಹಕ್ಕುಗಳು ಮತ್ತು ಋಣಗಳು: ಹಕ್ಕುಗಳು:	ಋಣಗಳು:
'ಗೋಪಮ್ಮ ಕೋಂ ಲೇಟ್ ಮುನಿಯಪ್ಪ	0.17.00.00	4	MR 40/2002-2003 ಪಹಣಿ ಬದಲಾವಣೆ 08/11/2002		
'ಮುನಿರತ್ನಮ್ಮ ಬಿನ್ ಲೇಟ್ ಮುನಿಯಪ್ಪ 'ರಾಮಕೃಷ್ಣ ಬಿನ್ ಲೇಟ್ ಮುನಿಯಪ್ಪ 'ಎಂ.ನಾರಾಯಣಸ್ವಾಮಿ ಬಿನ್ ಲೇಟ್ ಮುನಿಯಪ್ಪ 'ಆಮಾಸೇಗೌಡ ಬಿನ್ ಲೇಟ್ ಜವರೇಗೌಡ - ಭೂ.ಪ	3.13.00.00		MR 74/2004-2005 ಭೂ ಪರಿವರ್ತನೆ 04/06 /2005		
'ಸಿ.ಆರ್.ರಾಮ್ ಮೋಹನ್ ರಾಜು ಬಿನ್ ಚಂಗಮರಾಜು- ಭೂ.ಪ					

12. ಸಾಗುವಳಿ ಮತ್ತು ಗೇಣಿಯ ವಿವರಗಳು

13. ಭೂಮಿಯ ಉಪಯೋಗ ಮತ್ತು ಬೆಳೆಗಳ ವಿವರ

ವರ್ಷ ಮತ್ತು ಕಾಲ 1	ವ್ಯವಸಾಯಗಾರನ ಹೆಸರು ಮತ್ತು ವಾಸಸ್ಥಳ 2	ಸಾಗುವಳಿ ಪದ್ಧತಿ 3	ಗೇಣಿಯ ವಿವರ: ವಿಸ್ತೀರ್ಣ ಎ ಗುಂ 4	ಗುತ್ತಿಗೆ 5	ಭೂಮಿಯ ಉಪಯೋಗ: ವರ್ಗ 6	ವಿಸ್ತೀರ್ಣ ಎ ಗುಂ 7	ಖುಷ್ಕಿ ತರಿ, ಬಾಗಾಯ್ತು 8	ಬೆಳೆಯ ಹೆಸರು 9	ಬೆಳೆಯ ವಿಸ್ತೀರ್ಣ: ಅಮಿಶ್ರ 10	ಮಿಶ್ರ 11	ಒಟ್ಟು 12	ನೀರಾವರಿಯ ಮೂಲ 13	ಎಕರೆಗೆ ಉತ್ಪತ್ತಿ 14	ಮಿಶ್ರ ಬೆಳೆಗಳ ಒಟ್ಟು: ಮಿಶ್ರಣದ ಹೆಸರು 15	ವಿಸ್ತೀರ್ಣ ಎ. ಗುಂ 16
2012-2013 ಮುಂಗಾರು	ಗೋಪಮ್ಮ	ಸ್ವಂತ			G	3.30.0.0	ಖುಷ್ಕಿ	ನಿವೇಶನ							
	ಮುನಿರತ್ನಮ್ಮ	ಸ್ವಂತ						ನಿವೇಶನ							
	ರಾಮಕೃಷ್ಣ	ಸ್ವಂತ						ನಿವೇಶನ							
	ಎಂ.ನಾರಾಯಣಸ್ವಾಮಿ	ಸ್ವಂತ						ನಿವೇಶನ							
	ಆಮಾಸೇಗೌಡ	ಸ್ವಂತ						ನಿವೇಶನ							
	ಸಿ.ಆರ್.ರಾಮ್ ಮೋಹನ್ ರಾಜು	ಸ್ವಂತ						ನಿವೇಶನ							

ಗ್ರಾಮ ಲೆಕ್ಕಿಗರು
ಬೆಂಗಳೂರು

(3)

ಗ್ರಾಮ ನಮೂನೆ 2 1202671911 ರೆಕಾರ್ಡ್ ಆಫ್ ರೈಟ್ಸ್, ಗೇಣಿ ಮತ್ತು ಪಹಣಿ ಪತ್ರಿಕೆ (R.T.C) ಫಾರಂ ನಂ. 16

Print Page No: 1 Village Account Form No. 2

ತಾಲ್ಲೂಕು ಮೊಹರು ತಾಲ್ಲೂಕು: ಬೆಂಗಳೂರು ಪೂರ್ವ ಹೋಬಳಿ: ಉತ್ತರಹಳ್ಳಿ ಗ್ರಾಮ: ಕೊತ್ತನೂರು ಪುಟದ ಕ್ರಮ ಸಂಖ್ಯೆ: 99 03/08/2005 17:11:00 TO Till Date

1. ಸರ್ವೆ ನಂಬರು	3. ಕ್ಷೇತ್ರವಾರು	ಎಕರೆ ಗುಂಟೆ	4. ಕಂದಾಯ	ರೂ. ಪೈ.
6	ಒಟ್ಟು ವಿಸ್ತೀರ್ಣ	2.24.00.00	(ಅ) ಭೂ ಕಂದಾಯ	8.17
	ಪೂಟ್ ಖರಾಬ್ (ಅ)	0.07.00.00	(ಬ) ಜೋಡಿ	
	ಪೂಟ್ ಖರಾಬ್ (ಬ)		(ಕ) ಸೆಸ್ಸುಗಳು	
	ಉಳಿದದ್ದು	2.17.00.00	(ಡ) ನೀರಿನ ದರ	
2. ಹಿಸ್ಸಾ			ಒಟ್ಟು	8.17

5. ಮಣ್ಣಿನ ನಮೂನೆ 2	7. ಮರಗಳ ಸಂಖ್ಯೆ: ಹೆಸರು	ಸಂಖ್ಯೆ	ಕ್ರ. ವ.	8. ಕ್ಷೇತ್ರವಾರ ಪ್ರಕಾರ ನೀರಾವರಿಯ ವಿಸ್ತೀರ್ಣ: ನೀರಾವರಿ ಮೂಲ	ಖುಷ್ಕಿ	ತರಿ	ಬಾಗಾಯ್ತು	ಒಟ್ಟು
ಕೆಂಪುಮಿಶ್ರ				ಮಳೆ	0.34.0.0	0.28.0.0	0.35.0.0	2.17.0
6. ಪಟ್ಟಾ: ಸರ್ಕಾರಿ								

9. ಹಕ್ಕು ಅಥವಾ ಸ್ವಾಧೀನದಾರರ ಹೆಸರು ಮತ್ತು ವಿಳಾಸ	ವಿಸ್ತೀರ್ಣ ಎ ಗುಂ	ಖಾತೆ ನಂ.	10. ಹಕ್ಕು ಅಥವಾ ಸ್ವಾಧೀನತೆಯ ರೀತಿ	11. ಇತರ ಹಕ್ಕುಗಳು ಮತ್ತು ಋಣಗಳು: ಹಕ್ಕುಗಳು	ಋಣಗಳು
'ಗೋಪಮ್ಮ ಕೋಂ ಲೇಟ್ ಮುನಿಯಪ್ಪ 'ಮುನಿರತ್ನಮ್ಮ ಬಿನ್ ಲೇಟ್ ಮುನಿಯಪ್ಪ 'ರಾಮಕೃಷ್ಣ ಬಿನ್ ಲೇಟ್ ಮುನಿಯಪ್ಪ 'ಎಂ.ನಾರಾಯಣಸ್ವಾಮಿ ಬಿನ್ ಲೇಟ್ ಮುನಿಯಪ್ಪ	1.02.00.00	4	MR 40/2002-2003 ಪಹಣಿ ಬದಲಾವಣೆ 08/11/2002		
'ಜಿ.ಕೆ.ರವಿ ಬಿನ್ ಲೇಟ್ 1 ಜಿ.ಕೃಷ್ಣಪ್ಪ	0.18.00.00	10	MR 40/2004-2005 ಕ್ರಯ 07/01/2005		
'ಬಿ.ಪೂರ್ಣ ಚಂದ್ರ ರೆಡ್ಡಿ ಬಿನ್ ಬಿ.ಸೀನಾರೆಡ್ಡಿ	0.10.00.00	4	MR 82/2004-2005 ಕ್ರಯ 20/07/2005		
'ಆಮಾಸೇಗೌಡ ಬಿನ್ ಲೇಟ್ 1 ಜವರೇಗೌಡ - ಭೂ.ಪ	0.27.00.00		MR 74/2004-2005 ಭೂ ಪರಿವರ್ತನೆ 04/06 /2005		

12. ಸಾಗುವಳಿ ಮತ್ತು ಗೇಣಿಯ ವಿವರಗಳು

13. ಭೂಮಿಯ ಉಪಯೋಗ ಮತ್ತು ಬೆಳೆಗಳ ವಿವರ

ವರ್ಷ ಮತ್ತು ಕಾಲ 1	ವ್ಯವಸಾಯಗಾರನ ಹೆಸರು ಮತ್ತು ವಾಸಸ್ಥಳ 2	ಸಾಗುವಳಿ ಪದ್ಧತಿ 3	ಗೇಣಿಯ ವಿವರ: ವಿಸ್ತೀರ್ಣ 4 ಎ ಗುಂ	ಗುತ್ತಿಗೆ 5	ಭೂಮಿಯ ಉಪಯೋಗ: ವರ್ಗ 6	ವಿಸ್ತೀರ್ಣ 7 ಎ ಗುಂ	ಖುಷ್ಕಿ, ತರಿ, ಬಾಗಾಯ್ತು 8	ಬೆಳೆಯ ಹೆಸರು 9	ಬೆಳೆಯ ವಿಸ್ತೀರ್ಣ: ಅಮಿಶ್ರ 10	ಮಿಶ್ರ 11	ಒಟ್ಟು 12	ನೀರಾವರಿಯ ಮೂಲ 13	ಎಕರೆಗೆ ಉತ್ಪತ್ತಿ 14	ಮಿಶ್ರ ಬೆಳೆಗಳ ಒಟ್ಟು: ಮಿಶ್ರಣದ ಹೆಸರು 15	ವಿಸ್ತೀರ್ಣ 16 ಎ ಗುಂ
2011-2012 ಮುಂಗಾರು	ಹೆಚ್.ಆರ್.ರವಿಚಂದ್ರ	ಸ್ವಂತ						ಕಟ್ಟಡ							
	ಗೋಪಮ್ಮ	ಸ್ವಂತ						ಕಟ್ಟಡ							
	ಮುನಿರತ್ನಮ್ಮ	ಸ್ವಂತ						ಕಟ್ಟಡ							
	ರಾಮಕೃಷ್ಣ	ಸ್ವಂತ						ಕಟ್ಟಡ							
	ಎಂ.ನಾರಾಯಣಸ್ವಾಮಿ	ಸ್ವಂತ						ಬಂಜರು							
	ಆಮಾಸೇಗೌಡ	ಸ್ವಂತ						ಬಂಜರು							

ಗ್ರಾಮ ಲೆಕ್ಕಾಧಿಕಾರಿ ಬೆಂಗಳೂರು

1202671421

ರೆಕಾರ್ಡ್ ಆಫ್ ರೈಟ್ಸ್, ಗೇಣಿ ಮತ್ತು ಪಹಣಿ ಪತ್ರಿಕೆ (R.T.C) ಫಾರಂ ನಂ. 16

Print Page No: 1 — Village Account Form No. 2 — (2)

ಗ್ರಾಮ ನಮೂನೆ 9 / ತಾಲ್ಲೂಕು ಮೊಹರು — ತಾಲ್ಲೂಕು: ಬೆಂಗಳೂರು ದಕ್ಷಿಣ — ಹೋಬಳಿ: ಉತ್ತರಹಳ್ಳಿ-1 — ಗ್ರಾಮ: ಕೊತ್ತನೂರು — ಪುಟದ ಕ್ರಮ ಸಂಖ್ಯೆ: 99 — 20/06/2005 10:42:00 TO Till Date

1. ಸರ್ವೆ ನಂಬರು	3. ಖೇತವಾರು	ಎಕರೆ ಗುಂಟೆ ಆ	4. ಕಂದಾಯ	ರೂ. ಪೈ.
5	ಒಟ್ಟು ವಿಸ್ತೀರ್ಣ	3.32.00.00	(ಅ) ಭೂ ಕಂದಾಯ	15.47
	ಪೂಟ್ ಖರಾಬ್ (ಅ)	0.02.00.00	(ಬ) ಜೋಡಿ	
	ಪೂಟ್ ಖರಾಬ್ (ಬ)		(ಕ) ಸೆಸ್ಸುಗಳು	
	ಉಳಿದದ್ದು	3.30.00.00	(ಡ) ನೀರಿನ ದರ	
2. ಹಿಸ್ಸಾ 3			ಒಟ್ಟು	15.47

5. ಮಣ್ಣಿನ ನಮೂನೆ	7. ಮರಗಳ ಸಂಖ್ಯೆ: ಹೆಸರು	ಸಂಖ್ಯೆ	ಕ್ರ. ಸ.	ನೀರಾವರಿ ಮೂಲ	8. ಖೇತುವಾರ ಪ್ರಕಾರ ನೀರಾವರಿಯ ವಿಸ್ತೀರ್ಣ: ಮುಂಗಾರು	ಹಿಂಗಾರು	ಬಾಗಾಯ್ತು	ಒಟ್ಟು
ಕೆಂಪುಮಿಶ್ರ				ಮಳೆ	1.32.0.0	0.34.0.0	1.4.0.0	3.30.0
6. ಪಟ್ಟಾ: ಸರ್ಕಾರಿ								

9. ಕಬ್ಜ ಅಥವಾ ಸ್ವಾಧೀನದಾರರ ಹೆಸರು ತಂದೆಯ ಹೆಸರು ಮತ್ತು ವಿಳಾಸ	ವಿಸ್ತೀರ್ಣ ಎ ಗುಂ	ಖಾತೆ ನಂ.	10. ಕಬ್ಜ ಅಥವಾ ಸ್ವಾಧೀನತೆಯ ರೀತಿ	11. ಇತರ ಹಕ್ಕುಗಳು ಮತ್ತು ಋಣಗಳು: ಹಕ್ಕುಗಳು	ಋಣಗಳು
'ಗೋಪಮ್ಮ ಕೋಂ ಲೇಟ್ ಮುನಿಯಪ್ಪ 'ಮುನಿರತ್ನಮ್ಮ ಬಿನ್ ಲೇಟ್ ಮುನಿಯಪ್ಪ 'ರಾಮಕೃಷ್ಣ ಬಿನ್ ಲೇಟ್ ಮುನಿಯಪ್ಪ 'ಎಂ.ನಾರಾಯಣಸ್ವಾಮಿ ಬಿನ್ ಲೇಟ್ ಮುನಿಯಪ್ಪ	0.17.00.00	4	MR 40/2002-2003 ಪಹಣಿ ಬದಲಾವಣೆ 08/11/2002		
'ಅಮಾಸೇಗೌಡ ಬಿನ್ ಲೇಟ್ ।। ಜವರೇಗೌಡ - ಭೂ.ಪ 'ಸಿ.ಆರ್.ರಾಮ್ ಮೋಹನ್ ರಾಜು ಬಿನ್ ಚಂಗಮರಾಜು- ಭೂ.ಪ	3.13.00.00		MR 74/2004-2005 ಭೂ ಪರಿವರ್ತನೆ 04/06 /2005		

12. ಸಾಗುವಳಿ ಮತ್ತು ಗೇಣಿಯ ವಿವರಗಳು — 13. ಭೂಮಿಯ ಉಪಯೋಗ ಮತ್ತು ಬೆಳೆಗಳ ವಿವರ

ವರ್ಷ ಮತ್ತು ಕಾಲ 1	ವ್ಯವಸಾಯಗಾರನ ಹೆಸರು ಮತ್ತು ವಾಸಸ್ಥಳ 2	ಸಾಗುವಳಿ ಪದ್ಧತಿ 3	ಗೇಣಿಯ ವಿವರ: ವಿಸ್ತೀರ್ಣ ಎ ಗುಂ 4	ಗುತ್ತಗೆ 5	ಭೂಮಿಯ ಉಪಯೋಗ: ವರ್ಗ 6	ವಿಸ್ತೀರ್ಣ ಎ ಗುಂ 7	ಖುಷ್ಕಿ, ತರಿ, ಬಾಗಾಯ್ತು 8	ಬೆಳೆಯ ಹೆಸರು 9	ಬೆಳೆಯ ವಿಸ್ತೀರ್ಣ: ಅಮಿಶ್ರ 10	ಮಿಶ್ರ 11	ಒಟ್ಟು 12	ನೀರಾವರಿಯ ಮೂಲ 13	ಎಕರೆಗೆ ಉತ್ಪತ್ತಿ 14	ಮಿಶ್ರ ಬೆಳೆಗಳ ಒಟ್ಟು: ಮಿಶ್ರಣದ ಹೆಸರು 15	ವಿಸ್ತೀರ್ಣ ಎ. ಗುಂ 16
2011-2012 ಮುಂಗಾರು	ಗೋಪಮ್ಮ	ಸ್ವಂತ			G	3.30.0.0	ಖುಷ್ಕಿ	ನಿವೇಶನ							
	ಮುನಿರತ್ನಮ್ಮ	ಸ್ವಂತ						ನಿವೇಶನ							
	ರಾಮಕೃಷ್ಣ	ಸ್ವಂತ						ನಿವೇಶನ							
	ಎಂ.ನಾರಾಯಣಸ್ವಾಮಿ	ಸ್ವಂತ						ನಿವೇಶನ							
	ಅಮಾಸೇಗೌಡ	ಸ್ವಂತ						ನಿವೇಶನ							
	ಸಿ.ಆರ್.ರಾಮ್ ಮೋಹನ್ ರಾಜು	ಸ್ವಂತ						ನಿವೇಶನ							

ಗ್ರಾಮ ನಮೂನೆ 1202671420 ರೆಕಾರ್ಡ್ ಆಫ್ ರೈಟ್ಸ್, ಗೇಣಿ ಮತ್ತು ಪಹಣಿ ಪತ್ರಿಕೆ (R.T.C) ಫಾರಂ ನಂ. 16

Print Page No: 1 Village Account Form No. 2

ತಾಲ್ಲೂಕು ಮೊಹರು ತಾಲ್ಲೂಕು: ಬೆಂಗಳೂರು ದಕ್ಷಿಣ ಹೋಬಳಿ: ಉತ್ತರಹಳ್ಳಿ -1 ಗ್ರಾಮ: ಕೊತನೂರು ಪುಟದ ಕ್ರಮ ಸಂಖ್ಯೆ: 99 20/06/2005 10:42:00 IO Till Date

1. ಸರ್ವೆ ನಂಬರು	3. ಬೀಕವಾರು	ಎಕರೆ ಗುಂಟೆ ಆ	4. ಕಂದಾಯ	ರೂ. ಪೈ.
5	ಒಟ್ಟು ವಿಸ್ತೀರ್ಣ	3.32.00.00	(ಅ) ಭೂ ಕಂದಾಯ	15.47
	ಫೂಟ್ ಖರಾಬ್ (ಅ)	0.02.00.00	(ಬ) ಜೋಡಿ	
	ಫೂಟ್ ಖರಾಬ್ (ಬ)		(ಕ) ಸೆಸ್ಸುಗಳು	
	ಉಳಿದದ್ದು	3.30.00.00	(ಡ) ನೀರಿನ ದರ	
2. ಹಿಸ್ಸಾ 3			ಒಟ್ಟು	15.47

5. ಮಣ್ಣಿನ ನಮೂನೆ	7. ಮರಗಳ ಸಂಖ್ಯೆ		8. ಬೇಸಾಯದ ಪ್ರಕಾರ ನೀರಾವರಿಯ ವಿಸ್ತೀರ್ಣ					
	ಹೆಸರು	ಸಂಖ್ಯೆ	ಕ್ರ. ಸ.	ನೀರಾವರಿ ಮೂಲ	ಮುಂಗಾರು	ಹಿಂಗಾರು	ಬಾಗಾಯ್ತು	ಒಟ್ಟು
ಕೆಂಪುಮಿಶ್ರ				ಮಳೆ	1.32.0.0	0.34.0.0	1.4.0.0	3.30.0
6. ಪಟ್ಟಾ ಸರ್ಕಾರಿ								

9. ಕಟ್ಟೆ ಅಥವಾ ಸ್ವಾಧೀನದಾರನ ಹೆಸರು ತಂದೆಯ ಹೆಸರು ಮತ್ತು ವಿಳಾಸ	ವಿಸ್ತೀರ್ಣ ಎ ಗುಂ	ಖಾತೆ ನಂ.	10. ಕಟ್ಟೆ ಅಥವಾ ಸ್ವಾಧೀನತೆಯ ರೀತಿ	11. ಇತರ ಹಕ್ಕುಗಳು ಮತ್ತು ಋಣಗಳು: ಹಕ್ಕುಗಳು:	ಋಣಗಳು:
'ಗೋಪಮ್ಮ ಕೋಂ ಲೇಟ್ ಮುನಿಯಪ್ಪ 'ಮುನಿರತ್ನಮ್ಮ ಬಿನ್ ಲೇಟ್ ಮುನಿಯಪ್ಪ 'ರಾಮಕೃಷ್ಣ ಬಿನ್ ಲೇಟ್ ಮುನಿಯಪ್ಪ 'ಎಂ.ನಾರಾಯಣಸ್ವಾಮಿ ಬಿನ್ ಲೇಟ್ ಮುನಿಯಪ್ಪ	0.17.00.00	4	MR 40/2002-2003 ಪಹಣಿ ಬದಲಾವಣೆ 08/11/2002		
'ಅಮಾಸೇಗೌಡ ಬಿನ್ ಲೇಟ್ I I ಜವರೇಗೌಡ - ಭೂ.ಪ 'ಸಿ.ಆರ್.ರಾಮ್ ಮೋಹನ್ ರಾಜು ಬಿನ್ ಚಂಗಮರಾಜು- ಭೂ.ಪ	3.13.00.00		MR 74/2004-2005 ಭೂ ಪರಿವರ್ತನೆ 04/06 /2005		

12. ಸಾಗುವಳಿ ಮತ್ತು ಗೇಣಿಯ ವಿವರಗಳು

13. ಭೂಮಿಯ ಉಪಯೋಗ ಮತ್ತು ಬೆಳೆಗಳ ವಿವರ

ವರ್ಷ ಮತ್ತು ಕಾಲ 1	ವ್ಯವಸಾಯಗಾರನ ಹೆಸರು ಮತ್ತು ವಾಸಸ್ಥಳ 2	ಸಾಗುವಳಿ ಪದ್ಧತಿ 3	ಗೇಣಿಯ ವಿವರ ವಿಸ್ತೀರ್ಣ ಎ ಗುಂ 4	ಗುತ್ತಿಗೆ 5	ವರ್ಗ 6	ಭೂಮಿಯ ಉಪಯೋಗ ವಿಸ್ತೀರ್ಣ ಎ ಗುಂ 7	ಖುಷ್ಕಿ, ತರಿ, ಬಾಗಾಯ್ತು 8	ಬೆಳೆಯ ಹೆಸರು 9	ಬೆಳೆಯ ವಿಸ್ತೀರ್ಣ ಅಮಿಶ್ರ 10	ಮಿಶ್ರ 11	ಒಟ್ಟು 12	ನೀರಾವರಿಯ ಮೂಲ 13	ಎಕರೆಗೆ ಉತ್ಪತ್ತಿ 14	ಮಿಶ್ರ ಬೆಳೆಗಳ ಒಟ್ಟು ಮಿಶ್ರಣದ ಹೆಸರು 15	ವಿಸ್ತೀರ್ಣ ಎ. ಗುಂ 16
2010-2011 ಮುಂಗಾರು	ಗೋಪಮ್ಮ	ಸ್ವಂತ			G	3.30.0.0	ಖುಷ್ಕಿ	ನಿವೇಶನ							
	ಮುನಿರತ್ನಮ್ಮ	ಸ್ವಂತ						ನಿವೇಶನ							
	ರಾಮಕೃಷ್ಣ	ಸ್ವಂತ						ನಿವೇಶನ							
	ಎಂ.ನಾರಾಯಣಸ್ವಾಮಿ	ಸ್ವಂತ						ನಿವೇಶನ							
	ಅಮಾಸೇಗೌಡ	ಸ್ವಂತ						ನಿವೇಶನ							
	ಸಿ.ಆರ್.ರಾಮ್ ಮೋಹನ್ ರಾಜು	ಸ್ವಂತ						ನಿವೇಶನ							

1202671909 ರೆಕಾರ್ಡ್ ಆಫ್ ರೈಟ್ಸ್, ಗೇಣಿ ಮತ್ತು ಪಹಣಿ ಪತ್ರಿಕೆ (R.T.C) ಫಾರಂ ನಂ. 16

Print Page No: 1 Village Account Form No. 2

99 03/08/2005 17:11:00 TO Till Date

(3)

ಗ್ರಾಮ ನಮೂನೆ 9
ತಾಲ್ಲೂಕು ಮೊಹರು

ತಾಲ್ಲೂಕು: ಬೆಂಗಳೂರು ದಕ್ಷಿಣ ಹೋಬಳಿ: ಉತ್ತರಹಳ್ಳಿ-1 ಗ್ರಾಮ: ಕೊತ್ತನೂರು ಪುಟದ ಕ್ರಮ ಸಂಖ್ಯೆ:

1. ಸರ್ವೆ ನಂಬರು	3. ಹಿಸ್ಸಾವಾರು	ಎಕರೆ ಗುಂಟೆ ಆ	4. ಕಂದಾಯ	ರೂ. ಪೈ.
6	ಒಟ್ಟು ವಿಸ್ತೀರ್ಣ	2.24.00.00	(ಅ) ಭೂ ಕಂದಾಯ	8.17
	ಪೂಟ್ ಖರಾಬ್ (ಅ)	0.07.00.00	(ಬ) ಜೋಡಿ	
	ಪೂಟ್ ಖರಾಬ್ (ಬ)		(ಕ) ಸೆಸ್ಸುಗಳು	
	ಉಳಿದದ್ದು	2.17.00.00	(ಡ) ನೀರಿನ ದರ	
2. ಹಿಸ್ಸಾ 2			ಒಟ್ಟು	8.17

5. ಮಣ್ಣಿನ ನಮೂನೆ	7. ಮರಗಳ ಸಂಖ್ಯೆ: ಹೆಸರು	ಸಂಖ್ಯೆ	8. ಬೇಸಾಯ ಪ್ರಕಾರ ನೀರಾವರಿಯ ವಿಸ್ತೀರ್ಣ: ಕ್ರ. ಸ.	ನೀರಾವರಿ ಮೂಲ	ಮುಂಗಾರು	ಹಿಂಗಾರು	ಬಾಗಾಯ್ತು	ಒಟ್ಟು
ಕೆಂಪುಮಿಶ್ರ				ಮಳೆ	0.34.0.0	0.28.0.0	0.35.0.0	2.17.0
6. ಪಟ್ಟಾ: ಸರ್ಕಾರಿ								

9. ಕಬ್ಜೆ ಅಥವಾ ಸ್ವಾಧೀನದಾರರ ಹೆಸರು ತಂದೆಯ ಹೆಸರು ಮತ್ತು ವಿಳಾಸ	ವಿಸ್ತೀರ್ಣ ಎ ಗುಂ	ಖಾತೆ ನಂ.	10. ಕಬ್ಜೆ ಅಥವಾ ಸ್ವಾಧೀನತೆಯ ರೀತಿ	11. ಇತರ ಹಕ್ಕುಗಳು ಮತ್ತು ಋಣಗಳು: ಹಕ್ಕುಗಳು:	ಋಣಗಳು:
'ಗೋಪಮ್ಮ ಕೋಂ ಲೇಟ್ ಮುನಿಯಪ್ಪ 'ಮುನಿರತ್ನಮ್ಮ ಬಿನ್ ಲೇಟ್ ಮುನಿಯಪ್ಪ 'ರಾಮಕೃಷ್ಣ ಬಿನ್ ಲೇಟ್ ಮುನಿಯಪ್ಪ 'ಎಂ.ನಾರಾಯಣಸ್ವಾಮಿ ಬಿನ್ ಲೇಟ್ ಮುನಿಯಪ್ಪ	1.02.00.00	4	MR 40/2002-2003 ಪಹಣಿ ಬದಲಾವಣೆ 08/11/2002		
'ಜಿ.ಕೆ.ರವಿ ಬಿನ್ ಲೇಟ್ ।। ಜಿ.ಕೃಷ್ಣಪ್ಪ	0.18.00.00	10	MR 40/2004-2005 ಕ್ರಯ 07/01/2005		
'ಬಿ.ಪೂರ್ಣ ಚಂದ್ರ ರೆಡ್ಡಿ ಬಿನ್ ಬಿ.ಸೀನಾರೆಡ್ಡಿ	0.10.00.00	4	MR 82/2004-2005 ಕ್ರಯ 20/07/2005		
'ಅಮಾಸೇಗೌಡ ಬಿನ್ ಲೇಟ್ ।। ಜವರೇಗೌಡ - ಭೂ.ಪ	0.27.00.00		MR 74/2004-2005 ಭೂ ಪರಿವರ್ತನೆ 04/06/2005		

12. ಸಾಗುವಳಿ ಮತ್ತು ಗೇಣಿಯ ವಿವರಗಳು

13. ಭೂಮಿಯ ಉಪಯೋಗ ಮತ್ತು ಬೆಳೆಗಳ ವಿವರ

ವರ್ಷ ಮತ್ತು ಕಾಲ 1	ವ್ಯವಸಾಯಗಾರನ ಹೆಸರು ಮತ್ತು ವಾಸಸ್ಥಳ 2	ಸಾಗುವಳಿ ಪದ್ಧತಿ 3	ಗೇಣಿಯ ವಿವರ: ವಿಸ್ತೀರ್ಣ ಎ ಗುಂ 4	ಗುತ್ತಿಗೆ 5	ಭೂಮಿಯ ಉಪಯೋಗ: ವರ್ಗ 6	ವಿಸ್ತೀರ್ಣ ಎ ಗುಂ 7	ಖುಷ್ಕಿ, ತರಿ, ಬಾಗಾಯ್ತು 8	ಬೆಳೆಯ ಹೆಸರು 9	ಬೆಳೆಯ ವಿಸ್ತೀರ್ಣ: ಅಮಿಶ್ರ 10	ಮಿಶ್ರ 11	ಒಟ್ಟು 12	ನೀರಾವರಿಯ ಮೂಲ 13	ಎಕರೆಗೆ ಉತ್ಪತ್ತಿ 14	ಮಿಶ್ರ ಬೆಳೆಗಳ ಒಟ್ಟು: ಮಿಶ್ರನದ ಹೆಸರು 15	ವಿಸ್ತೀರ್ಣ ಎ ಗುಂ 16
2010-2011 ಮುಂಗಾರು	ಹೆಚ್.ಆರ್.ರವಿಚಂದ್ರ	ಸ್ವಂತ						ಕಟ್ಟಡ							
	ಗೋಪಮ್ಮ	ಸ್ವಂತ						ಕಟ್ಟಡ							
	ಮುನಿರತ್ನಮ್ಮ	ಸ್ವಂತ						ಕಟ್ಟಡ							
	ರಾಮಕೃಷ್ಣ	ಸ್ವಂತ						ಕಟ್ಟಡ							
	ಎಂ.ನಾರಾಯಣಸ್ವಾಮಿ	ಸ್ವಂತ						ಬಂಜರು							
	ಅಮಾಸೇಗೌಡ	ಸ್ವಂತ						ಬಂಜರು							

ಗಣಕ ಕೇಂದ್ರ

(3)

1202671010

ರೆಕಾರ್ಡ್ ಆಫ್ ರೈಟ್ಸ್, ಗೇಣಿ ಮತ್ತು ಪಹಣಿ ಪತ್ರಿಕೆ (R.T.C) ಫಾರಂ ನಂ. ೧೬

Village Account Form No. 2

Print Page No: 2

ಗ್ರಾಮ ನಮೂನೆ ೨ ತಾಲ್ಲೂಕು ಮೊಹರು | ತಾಲ್ಲೂಕು : | ಹೋಬಳಿ : | ಗ್ರಾಮ : ಕೊತ್ತನೂರು | ಪುಟದ ಕ್ರಮ ಸಂಖ್ಯೆ : ೧೦ | 03/08/2005 17:11:00 IQ Till Date

1. ಸರ್ವೆ ನಂಬರು	3. ಬೇತವಾರು	ಎಕರೆ	ಜೊತ್ತೆಗೂಡು ಕೈಪ್ಪಿನ	4. ಕಂದಾಯ	ರೂನ್ನೂತ್ತರಹಳ್ಳಿ	9. ಕಟ್ಟೆ ಅಥವಾ ಸ್ವಾಧೀನದಾರನ ಹೆಸರು ತಂದೆಯ ಹೆಸರು ಮತ್ತು ವಿಳಾಸ	ವಿಸ್ತೀರ್ಣ ಎ ಗುಂ	ಖಾತೆ ನಂ.	10. ಕಟ್ಟೆ ಅಥವಾ ಸ್ವಾಧೀನತೆಯ ರೀತಿ	11. ಇತರೆ ಹಕ್ಕುಗಳು ಮತ್ತು ಋಣಗಳು: ಹಕ್ಕುಗಳು:	ಋಣಗಳು:
6	ಒಟ್ಟು ವಿಸ್ತೀರ್ಣ ಪೂಟ್ ಖರಾಬ್ (ಅ) ಪೂಟ್ ಖರಾಬ್ (ಬ) ಉಳಿದದ್ದು			(ಅ) ಭೂ ಕಂದಾಯ (ಬ) ಜೋಡಿ (ಕ) ಸೆಸ್ಸುಗಳು (ಡ) ನೀರಿನ ದರ		'ಸಿ.ಆರ್.ರಾಮ್ ಮೋಹನ್ ರಾಜು ಬಿನ್ ಚಂಗಮರಾಜು- ಭೂ.ಪ					
2. ಹಿಸ್ಸಾ				ಒಟ್ಟು							

5. ಮಣ್ಣಿನ2 ನಮೂನೆ	7. ಮರಗಳ ಸಂಖ್ಯೆ: ಹೆಸರು	ಸಂಖ್ಯೆ	ಕ್ರ. ಸ.	8. ಬೇತುವಾರ ಪ್ರಕಾರ ನೀರಾವರಿಯ ವಿಸ್ತೀರ್ಣ: ನೀರಾವರಿ ಮೂಲ	ಮುಂಗಾರು	ಹಿಂಗಾರು	ಬಾಗಾಯ್ತು	ಒಟ್ಟು
6. ಪಟ್ಟಾ								

12. ಸಾಗುವಳಿ ಮತ್ತು ಗೇಣಿಯ ವಿವರಗಳು

13. ಭೂಮಿಯ ಉಪಯೋಗ ಮತ್ತು ಬೆಳೆಗಳ ವಿವರ

ವರ್ಷ ಮತ್ತು ಕಾಲ 1	ವ್ಯವಸಾಯಗಾರನ ಹೆಸರು ಮತ್ತು ವಾಸಸ್ಥಳ 2	ಸಾಗುವಳಿ ಪದ್ಧತಿ 3	ಗೇಣಿಯ ವಿವರ: ವಿಸ್ತೀರ್ಣ 4 ಎ ಗುಂ	ಗುತ್ತಿಗೆ 5	ವರ್ಗ 6	ಭೂಮಿಯ ಉಪಯೋಗ: ವಿಸ್ತೀರ್ಣ 7 ಎ ಗುಂ	ಖುಷ್ಕಿ, ತರಿ, ಬಾಗಾಯ್ತು 8	ಬೆಳೆಯ ಹೆಸರು 9	ಬೆಳೆಯ ವಿಸ್ತೀರ್ಣ: ಅಮಿತ್ರ 10	ಮಿತ್ರ 11	ಒಟ್ಟು 12	ನೀರಾವರಿಯ ಮೂಲ 13	ಎಕರೆಗೆ ಉತ್ಪತ್ತಿ 14	ಮಿಶ್ರ ಬೆಳೆಗಳ ಒಟ್ಟು: ಮಿಶ್ರಣದ ಹೆಸರು 15	ವಿಸ್ತೀರ್ಣ 16 ಎ ಗುಂ
	ಸಿ.ಆರ್.ರಾಮ್ ಮೋಹನ್ ರಾಜು	ಸ್ವಂತ						ಬಂಜರು							
	ಬಿ.ಪೂರ್ಣ ಚಂದ್ರ ರೆಡ್ಡಿ	ಸ್ವಂತ						ಬಂಜರು							

ಗ್ರಾಮ ಲೆಕ್ಕಾಧಿಕಾರಿ
ಕಸಬ ಹೋಬಳಿ

ಕರ್ನಾಟಕ ಭೂಕಂದಾಯ ನಿಯಮಗಳು 1966 ರ ನಿಯಮ 40, 42, 58 ಮತ್ತು 70

(2)

1202671419 **ರೆಕಾರ್ಡ್ ಆಫ್ ರೈಟ್ಸ್, ಗೇಣಿ ಮತ್ತು ಪಹಣಿ ಪತ್ರಿಕೆ (R.T.C) ಫಾರಂ ನಂ. 16**

Print Page No: 1 — Village Account Form No. 2

ಗ್ರಾಮ ನಮೂನೆ 2 / ತಾಲ್ಲೂಕು ಮೊಹರು — ತಾಲ್ಲೂಕು: — ಹೋಬಳಿ: — ಗ್ರಾಮ: ಕೊತ್ತನೂರು — ಪುಟದ ಕ್ರಮ ಸಂಖ್ಯೆ: 99 — 20/06/2005 10:42:00 TO Till Date

1. ಸರ್ವೆ ನಂಬರು	3. ಹಿಡುವಳಿ	ಎಕರ ಚೊರಕ್ಷೂರು ದಕ್ಷಿಣ	4. ಕಂದಾಯ	ಉತ್ತರಹಳ್ಳಿ
5	ಒಟ್ಟು ವಿಸ್ತೀರ್ಣ	3.32.00.00	(ಅ) ಭೂ ಕಂದಾಯ	15.47
	ಪೂಟ್ ಖರಾಬ್ (ಅ)	0.02.00.00	(ಬ) ಜೋಡಿ	
	ಪೂಟ್ ಖರಾಬ್ (ಬ)		(ಕ) ಸೆಸ್ಸುಗಳು	
	ಉಳಿದದ್ದು	3.30.00.00	(ಡ) ನೀರಿನ ದರ	
2. ಹಿಸ್ಸಾ			ಒಟ್ಟು	15.47

5. ಮಣ್ಣಿನ ನಮೂನೆ	7. ಮರಗಳ ಸಂಖ್ಯೆ: ಹೆಸರು	ಸಂಖ್ಯೆ	ಕ್ರ. ಸಂ.	8. ಬೇಸಾಯದ ಪ್ರಕಾರ ನೀರಾವರಿಯ ವಿಸ್ತೀರ್ಣ: ನೀರಾವರಿ ಮೂಲ	ಮುಂಗಾರು	ಹಿಂಗಾರು	ಬಾಗಾಯ್ತು	ಒಟ್ಟು
ಕೆಂಪುಮಿಶ್ರ			ಮಳೆ		1.32.0.0	0.34.0.0	1.4.0.0	3.30.0
6. ಪಟ್ಟಾ: ಸರ್ಕಾರಿ								

9. ಕಬ್ಜ ಅಥವಾ ಸ್ವಾಧೀನದಾರನ ಹೆಸರು ತಂದೆಯ ಹೆಸರು ಮತ್ತು ವಿಳಾಸ	ವಿಸ್ತೀರ್ಣ ಎ ಗುಂ	ಖಾತೆ ನಂ.	10. ಕಬ್ಜ ಅಥವಾ ಸ್ವಾಧೀನತೆಯ ರೀತಿ	11. ಇತರ ಹಕ್ಕುಗಳು ಮತ್ತು ಋಣಗಳು: ಹಕ್ಕುಗಳು	ಋಣಗಳು
'ಗೋಪಮ್ಮ ಕೋಂ ಲೇಟ್ ಮುನಿಯಪ್ಪ	0.17.00.00	4	MR 40/2002-2003 ಪಹಣಿ ಬದಲಾವಣೆ 08/11/2002		
'ಮುನಿರತ್ನಮ್ಮ ಬಿನ್ ಲೇಟ್ ಮುನಿಯಪ್ಪ 'ರಾಮಕೃಷ್ಣ ಬಿನ್ ಲೇಟ್ ಮುನಿಯಪ್ಪ 'ಎಂ.ನಾರಾಯಣಸ್ವಾಮಿ ಬಿನ್ ಲೇಟ್ ಮುನಿಯಪ್ಪ					
'ಅಮಾಸೇಗೌಡ ಬಿನ್ ಲೇಟ್ ಜವರೇಗೌಡ - ಭೂ.ಪ	3.13.00.00		MR 74/2004-2005 ಭೂ ಪರಿವರ್ತನೆ 04/06 /2005		
'ಸಿ.ಆರ್.ರಾಮ್ ಮೋಹನ್ ರಾಜು ಬಿನ್ ಚಂಗಮರಾಜು- ಭೂ.ಪ					

12. ಸಾಗುವಳಿ ಮತ್ತು ಗೇಣಿಯ ವಿವರಗಳು — 13. ಭೂಮಿಯ ಉಪಯೋಗ ಮತ್ತು ಬೆಳೆಗಳ ವಿವರ

ವರ್ಷ ಮತ್ತು ಕಾಲ 1	ವ್ಯವಸಾಯಗಾರನ ಹೆಸರು ಮತ್ತು ವಾಸಸ್ಥಳ 2	ಸಾಗುವಳಿ ಪದ್ಧತಿ 3	ಗೇಣಿಯ ವಿವರ: ವಿಸ್ತೀರ್ಣ ಎ ಗುಂ 4	ಗುತ್ತಿಗೆ 5	ಭೂಮಿಯ ಉಪಯೋಗ: ವರ್ಗ 6	ವಿಸ್ತೀರ್ಣ ಎ ಗುಂ 7	ಖುಷ್ಕಿ, ತರಿ, ಬಾಗಾಯ್ತು 8	ಬೆಳೆಯ ಹೆಸರು 9	ಬೆಳೆಯ ವಿಸ್ತೀರ್ಣ: ಅಮಿಶ್ರ 10	ಮಿಶ್ರ 11	ಒಟ್ಟು 12	ನೀರಾವರಿಯ ಮೂಲ 13	ಎಕರೆಗೆ ಉತ್ಪತ್ತಿ 14	ಮಿಶ್ರ ಬೆಳೆಗಳ ಒಟ್ಟು: ಮಿಶ್ರನದ ಹೆಸರು 15	ವಿಸ್ತೀರ್ಣ ಎ ಗುಂ 16
2009-2010 ಮುಂಗಾರು	ಗೋಪಮ್ಮ	ಸ್ವಂತ			G	3.30.0.0	ಖುಷ್ಕಿ	ನಿವೇಶನ							
	ಮುನಿರತ್ನಮ್ಮ	ಸ್ವಂತ						ನಿವೇಶನ							
	ರಾಮಕೃಷ್ಣ	ಸ್ವಂತ						ನಿವೇಶನ							
	ಎಂ.ನಾರಾಯಣಸ್ವಾಮಿ	ಸ್ವಂತ						ನಿವೇಶನ							
	ಅಮಾಸೇಗೌಡ	ಸ್ವಂತ						ನಿವೇಶನ							
	ಸಿ.ಆರ್.ರಾಮ್ ಮೋಹನ್ ರಾಜು	ಸ್ವಂತ						ನಿವೇಶನ							

(3)

ರೆಕಾರ್ಡ್ ಆಫ್ ರೈಟ್ಸ್, ಗೇಣಿ ಮತ್ತು ಪಹಣಿ ಪತ್ರಿಕೆ (R.T.C) ಫಾರಂ ನಂ. 16

Print Page No: 1 Village Account Form No. 2

99 03/08/2005 17:11:00 TO Till Date

ಗ್ರಾಮ ನಮೂನೆ 2 1202671?07
ತಾಲ್ಲೂಕು ಮೊಹರು

ತಾಲ್ಲೂಕು: ಬೆಂಗಳೂರು ದಕ್ಷಿಣ ಹೋಬಳಿ: ಉತ್ತರಹಳ್ಳಿ-1 ಗ್ರಾಮ: ಕೊತ್ತನೂರು ಪುಟದ ಕ್ರಮ ಸಂಖ್ಯೆ:

1. ಸರ್ವೆ ನಂಬರು	3. ಖಾತೆದಾರು	ಎಕರೆ ಗುಂಟೆ ಆ	4. ಕಂದಾಯ	ರೂ. ಪೈ.
6	ಒಟ್ಟು ವಿಸ್ತೀರ್ಣ	2.24.00.00	(ಅ) ಭೂ ಕಂದಾಯ	8.17
	ಪೂಟ್ ಖರಾಬ್ (ಅ)	0.07.00.00	(ಬ) ಜೋಡಿ	
	ಪೂಟ್ ಖರಾಬ್ (ಬ)		(ಕ) ಸೆಸ್ಸುಗಳು	
	ಉಳಿದದ್ದು	2.17.00.00	(ಡ) ನೀರಿನ ದರ	
2. ಹಿಸ್ಸಾ 2			ಒಟ್ಟು	8.17

5. ಮಣ್ಣಿನ ನಮೂನೆ	7. ಮರಗಳ ಸಂಖ್ಯೆ: ಹೆಸರು	ಸಂಖ್ಯೆ	ಕ್ರ. ಸಂ.	8. ಖಾತೆದಾರ ಪ್ರಕಾರ ನೀರಾವರಿಯ ವಿಸ್ತೀರ್ಣ: ನೀರಾವರಿ ಮೂಲ	ಮುಂಗಾರು	ಹಿಂಗಾರು	ಬೇಸಾಯ	ಒಟ್ಟು
ಕೆಂಪುಮಿಶ್ರ				ಮಳೆ	0.34.0.0	0.28.0.0	0.35.0.0	2.17.0
6. ಪಟ್ಟಾ: ಸರ್ಕಾರಿ								

9. ಕಬ್ಜ ಅಥವಾ ಸ್ವಾಧೀನದಾರನ ಹೆಸರು ತಂದೆಯ ಹೆಸರು ಮತ್ತು ವಿಳಾಸ	ವಿಸ್ತೀರ್ಣ ಎ ಗುಂ	ಖಾತೆ ನಂ.	10. ಕಬ್ಜ ಅಥವಾ ಸ್ವಾಧೀನತೆಯ ರೀತಿ	11. ಇತರ ಹಕ್ಕುಗಳು ಮತ್ತು ಋಣಗಳು: ಹಕ್ಕುಗಳು:	ಋಣಗಳು:
'ಗೋಪಮ್ಮ ಕೋಂ ಲೇಟ್ ಮುನಿಯಪ್ಪ 'ಮುನಿರತ್ನಮ್ಮ ಬಿನ್ ಲೇಟ್ ಮುನಿಯಪ್ಪ 'ರಾಮಕೃಷ್ಣ ಬಿನ್ ಲೇಟ್ ಮುನಿಯಪ್ಪ 'ಎಂ.ನಾರಾಯಣಸ್ವಾಮಿ ಬಿನ್ ಲೇಟ್ ಮುನಿಯಪ್ಪ	1.02.00.00	4	MR 40/2002-2003 ಪಹಣಿ ಬದಲಾವಣೆ 08/11/2002		
'ಜಿ.ಕೆ.ರವಿ ಬಿನ್ ಲೇಟ್ ।। ಜಿ.ಕೃಷ್ಣಪ್ಪ	0.18.00.00	10	MR 40/2004-2005 ಕ್ರಯ 07/01/2005		
'ಬಿ.ಪೂರ್ಣ ಚಂದ್ರ ರೆಡ್ಡಿ ಬಿನ್ ಬಿ.ಸೀನಾರೆಡ್ಡಿ	0.10.00.00	4	MR 82/2004-2005 ಕ್ರಯ 20/07/2005		
'ಅಮಾಸೇಗೌಡ ಬಿನ್ ಲೇಟ್ ।। ಜವರೇಗೌಡ - ಭೂ.ಪ	0.27.00.00		MR 74/2004-2005 ಭೂ ಪರಿವರ್ತನೆ.04/06 /2005		

12. ಸಾಗುವಳಿ ಮತ್ತು ಗೇಣಿಯ ವಿವರಗಳು — 13. ಭೂಮಿಯ ಉಪಯೋಗ ಮತ್ತು ಬೆಳೆಗಳ ವಿವರ

ವರ್ಷ ಮತ್ತು ಕಾಲ 1	ವ್ಯವಸಾಯಗಾರನ ಹೆಸರು ಮತ್ತು ವಾಸಸ್ಥಳ 2	ಸಾಗುವಳಿ ಪದ್ಧತಿ 3	ಗೇಣಿಯ ವಿವರ: ವಿಸ್ತೀರ್ಣ ಎ ಗುಂ 4	ಗುತ್ತಿಗೆ 5	ಭೂಮಿಯ ಉಪಯೋಗ: ವರ್ಗ 6	ವಿಸ್ತೀರ್ಣ ಎ ಗುಂ 7	ಖುಷ್ಕಿ, ತರಿ, ಬಾಗಾಯ್ತು 8	ಬೆಳೆಯ ಹೆಸರು 9	ಬೆಳೆಯ ವಿಸ್ತೀರ್ಣ: ಅಮಿಶ್ರ 10	ಮಿಶ್ರ 11	ಒಟ್ಟು 12	ನೀರಾವರಿಯ ಮೂಲ 13	ಎಕರೆಗೆ ಉತ್ಪತ್ತಿ 14	ಮಿಶ್ರ ಬೆಳೆಗಳ ಒಟ್ಟು: ಮಿಶ್ರಣದ ಹೆಸರು 15	ವಿಸ್ತೀರ್ಣ ಎ ಗುಂ 16
2008-2009 ಮುಂಗಾರು	ಹೆಚ್.ಆರ್.ರವಿಚಂದ್ರ	ಸ್ವಂತ						ಬೀಳು	2.17.0.0		2.17.0.0				
	ಗೋಪಮ್ಮ	ಸ್ವಂತ						ಬೀಳು	2.17.0.0		2.17.0.0				
	ಮುನಿರತ್ನಮ್ಮ	ಸ್ವಂತ						ಬೀಳು	2.17.0.0		2.17.0.0				
	ರಾಮಕೃಷ್ಣ	ಸ್ವಂತ						ಬೀಳು	2.17.0.0		2.17.0.0				
	ಎಂ.ನಾರಾಯಣಸ್ವಾಮಿ	ಸ್ವಂತ						ಬೀಳು	2.17.0.0		2.17.0.0				
	ಅಮಾಸೇಗೌಡ	ಸ್ವಂತ						ಬೀಳು	2.17.0.0		2.17.0.0				

ಗ್ರಾಮ ಲೆಕ್ಕಾಧಿಕಾರಿ
ಗ್ರಾಮ ಕಚೇರಿ
ಬೆಂಗಳೂರು ದಕ್ಷಿಣ ತಾಲ್ಲೂಕು
ಬೆಂಗಳೂರು

ರೆಕಾರ್ಡ್ ಆಫ್ ರೈಟ್ಸ್, ಗೇಣಿ ಮತ್ತು ಪಹಣಿ ಪತ್ರಿಕೆ (R.T.C) ಫಾರಂ ನಂ. 16

ಗ್ರಾಮ ನಮೂನೆ 1202671908

Print Page No: 2 Village Account Form No. 2 (3)

ತಾಲ್ಲೂಕು ಮೊಹರು ತಾಲ್ಲೂಕು: ಬೆಂಗಳೂರು ದಕ್ಷಿಣ ಹೋಬಳಿ: ಉತ್ತರಹಳ್ಳಿ-1 ಗ್ರಾಮ: ಕೊತನೂರು ಪುಟದ ಕ್ರಮ ಸಂಖ್ಯೆ: 99 03/08/2005 17:11:00 TO Till Date

1. ಸರ್ವೆ ನಂಬರು	3. ಬೇಸಾಯ ಯೋಗ್ಯ ಹಿಡುವಳಿ (ಬೀತವಾರು)	ಎಕರೆ	ಗುಂಟೆ	ಆ	4. ಕಂದಾಯ	ರೂ.	ಪೈ	9. ಕಬ್ಜೆ ಅಥವಾ ಸ್ವಾಧೀನದಾರರ ಹೆಸರು ತಂದೆಯ ಹೆಸರು ಮತ್ತು ವಿಳಾಸ	ವಿಸ್ತೀರ್ಣ ಎ ಗುಂ	ಖಾತೆ ನಂ.	10. ಕಬ್ಜೆ ಅಥವಾ ಸ್ವಾಧೀನತೆಯ ರೀತಿ	11. ಇತರೆ ಹಕ್ಕುಗಳು ಮತ್ತು ಋಣಗಳು: ಹಕ್ಕುಗಳು:	ಋಣಗಳು:
6	ಒಟ್ಟು ವಿಸ್ತೀರ್ಣ ಪೂಟ್ ಖರಾಬ್ (ಅ) ಪೂಟ್ ಖರಾಬ್ (ಬ) ಉಳಿದದ್ದು				(ಅ) ಭೂ ಕಂದಾಯ (ಬ) ಜೋಡಿ (ಕ) ಸೆಸ್ಸುಗಳು (ಡ) ನೀರಿನ ದರ ಒಟ್ಟು			'ಸಿ.ಆರ್.ರಾಮ್ ಮೋಹನ್ ರಾಜು ಬಿನ್ ಚಂಗಮರಾಜು- ಭೂ.ವ					
2. ಹಿಸ್ಸಾ 2													

5. ಮಣ್ಣಿನ ನಮೂನೆ	7. ಮರಗಳ ಸಂಖ್ಯೆ: ಹೆಸರು	ಸಂಖ್ಯೆ	8. ಬೇತುವಾರ ಪ್ರಕಾರ ನೀರಾವರಿಯ ವಿಸ್ತೀರ್ಣ: ಕ್ರ. ಸ.	ನೀರಾವರಿ ಮೂಲ	ಮುಂಗಾರು	ಹಿಂಗಾರು	ಬಾಗಾಯ್ತು	ಒಟ್ಟು
6. ಪಟ್ಟಾ								

12. ಸಾಗುವಳಿ ಮತ್ತು ಗೇಣಿಯ ವಿವರಗಳು

13. ಭೂಮಿಯ ಉಪಯೋಗ ಮತ್ತು ಬೆಳೆಗಳ ವಿವರ

ವರ್ಷ ಮತ್ತು ಕಾಲ 1	ವ್ಯವಸಾಯಗಾರರ ಹೆಸರು ಮತ್ತು ವಾಸಸ್ಥಳ 2	ಸಾಗುವಳಿ ಪದ್ಧತಿ 3	ಗೇಣಿಯ ವಿವರ: ವಿಸ್ತೀರ್ಣ 4 ಎ ಗುಂ	ಗುತ್ತಿಗೆ 5	ಭೂಮಿಯ ಉಪಯೋಗ: ವರ್ಗ 6	ವಿಸ್ತೀರ್ಣ 7 ಎ ಗುಂ	ಖುಷ್ಕಿ, ತರಿ, ಬಾಗಾಯ್ತು 8	ಬೆಳೆಯ ಹೆಸರು 9	ಬೆಳೆಯ ವಿಸ್ತೀರ್ಣ: ಅಮಿಶ್ರ 10	ಮಿಶ್ರ 11	ಒಟ್ಟು 12	ನೀರಾವರಿಯ ಮೂಲ 13	ಎಕರೆಗೆ ಉತ್ಪತ್ತಿ 14	ಮಿಶ್ರ ಬೆಳೆಗಳ ಒಟ್ಟು: ಮಿಶ್ರನಾದ ಹೆಸರು 15	ವಿಸ್ತೀರ್ಣ 16 ಎ. ಗುಂ
	ಸಿ.ಆರ್.ರಾಮ್ ಮೋಹನ್ ರಾಜು	ಸ್ವಂತ						ಬೀಳು	2.17.0.0		2.17.0.0				
	ಬಿ.ಪೂರ್ಣ ಚಂದ್ರ ರೆಡ್ಡಿ	ಸ್ವಂತ						ಬೀಳು	2.17.0.0		2.17.0.0				

(ಸಹಿ) ಗ್ರಾಮ ಲೆಕ್ಕಾಧಿಕಾರಿ, ಗಣಕ ಕೇಂದ್ರ, ತಾಲ್ಲೂಕು ದಕ್ಷಿಣ ತಾಲ್ಲೂಕು, ಬೆಂಗಳೂರು

(2)

Village Account Form No. 2

ರೆಕಾರ್ಡ್ ಆಫ್ ರೈಟ್ಸ್, ಗೇಣಿ ಮತ್ತು ಪಹಣಿ ಪತ್ರಿಕೆ (R.T.C) ಫಾರಂ ನಂ. 16

ಗ್ರಾಮ ನಮೂನೆ 1202671418

Print Page No: 1

ತಾಲ್ಲೂಕು ಮೊಹರು ತಾಲ್ಲೂಕು: ಹೋಬಳಿ: ಗ್ರಾಮ: ಪುಟದ ಕ್ರಮ ಸಂಖ್ಯೆ: 99 20/06/2005 10:42:00 IO Till Date

1. ಸರ್ವೆ ನಂಬರು	3. ಬೇತವಾರು	ಎಕರೆ	ಜೋಡಿಸಲಾಗಿದ್ದ ರೆಕ್ಕಿನ	4. ಕಂದಾಯ	ರೂ [illegible]	9. ಕಟ್ಟೆ ಅಥವಾ ಸ್ವಾಧೀನದಾರನ ಹೆಸರು ತಂದೆಯ ಹೆಸರು ಮತ್ತು ವಿಳಾಸ	ವಿಸ್ತೀರ್ಣ ಎ ಗುಂ	ಖಾತೆ ನಂ.	10. ಕಟ್ಟೆ ಅಥವಾ ಸ್ವಾಧೀನತೆಯ ರೀತಿ	11. ಇತರೆ ಹಕ್ಕುಗಳು ಮತ್ತು ಋಣಗಳು: ಹಕ್ಕುಗಳು:	ಋಣಗಳು:
5	ಒಟ್ಟು ವಿಸ್ತೀರ್ಣ ಪೂಟ್ ಖರಾಬ್ (ಅ) ಪೂಟ್ ಖರಾಬ್ (ಬ) ಉಳಿದದ್ದು	3.32.00.00 0.02.00.00 3.30.00.00		(ಅ) ಭೂ ಕಂದಾಯ (ಬ) ಜೋಡಿ (ಕ) ಸೆಸ್ಸುಗಳು (ಡ) ನೀರಿನ ದರ ಒಟ್ಟು	15.47	'ಗೋಪಮ್ಮ ಕೋಂ ಲೇಟ್ ಮುನಿಯಪ್ಪ	0.17.00.00	4	MR 40/2002-2003 ಪಹಣಿ ಬದಲಾವಣೆ 08/11/2002		
2. ಹಿಸ್ಸಾ						'ಮುನಿರತ್ನಮ್ಮ ಬಿನ್ ಲೇಟ್ ಮುನಿಯಪ್ಪ 'ರಾಮಕೃಷ್ಣ ಬಿನ್ ಲೇಟ್ ಮುನಿಯಪ್ಪ 'ಎಂ.ನಾರಾಯಣಸ್ವಾಮಿ ಬಿನ್ ಲೇಟ್ ಮುನಿಯಪ್ಪ 'ಅಮಾಸೇಗೌಡ ಬಿನ್ ಲೇಟ್ ||ಜವರೇಗೌಡ - ಭೂ.ಪ	3.13.00.00		MR 74/2004-2005 ಭೂ ಪರಿವರ್ತನೆ 04/06 /2005		
						'ಸಿ.ಆರ್.ರಾಮ್ ಮೋಹನ್ ರಾಜು ಬಿನ್ ಚಂಗಮರಾಜು- ಭೂ.ಪ					

5. ಮಣ್ಣಿನ3 ನಮೂನೆ	7. ಮರಗಳ ಸಂಖ್ಯೆ: ಹೆಸರು	ಸಂಖ್ಯೆ	ಕ್ರ. ಸ.	8. ಬೇತುವಾರ ಪ್ರಕಾರ ನೀರಾವರಿಯ ವಿಸ್ತೀರ್ಣ 15.47: ನೀರಾವರಿ ಮೂಲ	ಮುಂಗಾರು	ಹಿಂಗಾರು	ಬಾಗಾಯ್ತು	ಒಟ್ಟು
ಕೆಂಪುಮಿಶ್ರ				ಮಳೆ	1.32.0.0	0.34.0.0	1.4.0.0	3.30.0
6. ಪಟ್ಟಾ: ಸರ್ಕಾರಿ								

12. ಸಾಗುವಳಿ ಮತ್ತು ಗೇಣಿಯ ವಿವರಗಳು / 13. ಭೂಮಿಯ ಉಪಯೋಗ ಮತ್ತು ಬೆಳೆಗಳ ವಿವರ

ವರ್ಷ ಮತ್ತು ಕಾಲ 1	ವ್ಯವಸಾಯಗಾರನ ಹೆಸರು ಮತ್ತು ವಾಸಸ್ಥಳ 2	ಸಾಗುವಳಿ ಪದ್ಧತಿ 3	ಗೇಣಿಯ ವಿವರ: ವಿಸ್ತೀರ್ಣ ಎ ಗುಂ 4	ಗುತ್ತಿಗೆ 5	ಭೂಮಿಯ ಉಪಯೋಗ: ವರ್ಗ 6	ವಿಸ್ತೀರ್ಣ ಎ ಗುಂ 7	ಖುಷ್ಕಿ, ತರಿ, ಬಾಗಾಯ್ತು 8	ಬೆಳೆಯ ಹೆಸರು 9	ಬೆಳೆಯ ವಿಸ್ತೀರ್ಣ: ಅಮಿಶ್ರ 10	ಮಿಶ್ರ 11	ಒಟ್ಟು 12	ನೀರಾವರಿಯ ಮೂಲ 13	ಎಕರೆಗೆ ಉತ್ಪತ್ತಿ 14	ಮಿಶ್ರ ಬೆಳೆಗಳ ಒಟ್ಟು: ಮಿಶ್ರಣದ ಹೆಸರು 15	ವಿಸ್ತೀರ್ಣ ಎ ಗುಂ 16
2008-2009 ಮುಂಗಾರು	ಗೋಪಮ್ಮ	ಸ್ವಂತ						ಬೀಳು	3.20.0.0		3.20.0.0				
	ಮುನಿರತ್ನಮ್ಮ	ಸ್ವಂತ						ಬೀಳು	3.20.0.0		3.20.0.0				
	ರಾಮಕೃಷ್ಣ	ಸ್ವಂತ						ಬೀಳು	3.20.0.0		3.20.0.0				
	ಎಂ.ನಾರಾಯಣಸ್ವಾಮಿ	ಸ್ವಂತ						ಬೀಳು	3.20.0.0		3.20.0.0				
	ಅಮಾಸೇಗೌಡ	ಸ್ವಂತ						ಬೀಳು	3.20.0.0		3.20.0.0				
	ಸಿ.ಆರ್.ರಾಮ್ ಮೋಹನ್ ರಾಜು	ಸ್ವಂತ													

ಗ್ರಾಮ ನಮೂನೆ 1202671906 ರೆಕಾರ್ಡ್ ಆಫ್ ರೈಟ್ಸ್, ಗೇಣಿ ಮತ್ತು ಪಹಣಿ ಪತ್ರಿಕೆ (R.T.C) ಫಾರಂ ನಂ. 16

Village Account Form No. 2 (3)

Print Page No: 2

ತಾಲ್ಲೂಕು ಮೊಹರು ತಾಲ್ಲೂಕು: ಬೆಂಗಳೂರು ದಕ್ಷಿಣ ಹೋಬಳಿ: ಉತ್ತರಹಳ್ಳಿ -1 ಗ್ರಾಮ: ಕೊತನೂರು ಪುಟದ ಕ್ರಮ ಸಂಖ್ಯೆ: 99 03/08/2005 17:11:00 TO Till Date

1. ಸರ್ವೆ ನಂಬರು	3. ಖೇತವಾರು	ಎಕರೆ ಗುಂಟೆ ಆ	4. ಕಂದಾಯ	ರೂ. ಪೈ.	9. ಕಬ್ಜೆ ಅಥವಾ ಸ್ವಾಧೀನದಾರನ ಹೆಸರು ತಂದೆಯ ಹೆಸರು ಮತ್ತು ವಿಳಾಸ	ವಿಸ್ತೀರ್ಣ ಎ ಗುಂ	ಖಾತೆ ನಂ.	10. ಕಬ್ಜೆ ಅಥವಾ ಸ್ವಾಧೀನತೆಯ ರೀತಿ	11. ಇತರೆ ಹಕ್ಕುಗಳು ಮತ್ತು ಋಣಗಳು: ಹಕ್ಕುಗಳು:	ಋಣಗಳು:
6	ಒಟ್ಟು ವಿಸ್ತೀರ್ಣ ಪೂಟ್ ಖರಾಬ್ (ಅ) ಪೂಟ್ ಖರಾಬ್ (ಬ) ಉಳಿದದ್ದು		(ಅ) ಭೂ ಕಂದಾಯ (ಬ) ಜೋಡಿ (ಕ) ಸೆಸ್ಸುಗಳು (ಡ) ನೀರಿನ ದರ ಒಟ್ಟು		'ಪಿ.ಆರ್.ರಾಮ್ ಮೋಹನ್ ರಾಜು ಬಿನ್ ಚಂಗಮರಾಜು- ಭೂ.ವ					
2. ಹಿಸ್ಸಾ 2										

5. ಮಣ್ಣಿನ ನಮೂನೆ	7. ಮರಗಳ ಸಂಖ್ಯೆ: ಹೆಸರು	ಸಂಖ್ಯೆ	ಕ್ರ. ಪ.	8. ಖೇತುವಾರ ಪ್ರಕಾರ ನೀರಾವರಿಯ ವಿಸ್ತೀರ್ಣ: ನೀರಾವರಿ ಮೂಲ	ಮುಂಗಾರು	ಹಿಂಗಾರು	ಬಾಗಾಯ್ತು	ಒಟ್ಟು
6. ಪಟ್ಟಾ								

12. ಸಾಗುವಳಿ ಮತ್ತು ಗೇಣಿಯ ವಿವರಗಳು

13. ಭೂಮಿಯ ಉಪಯೋಗ ಮತ್ತು ಬೆಳೆಗಳ ವಿವರ

ವರ್ಷ ಮತ್ತು ಕಾಲ 1	ವ್ಯವಸಾಯಗಾರನ ಹೆಸರು ಮತ್ತು ವಾಸಸ್ಥಳ 2	ಸಾಗುವಳಿ ಪದ್ಧತಿ 3	ಗೇಣಿಯ ವಿವರ: ವಿಸ್ತೀರ್ಣ 4 ಎ ಗುಂ	ಗುತ್ತಿಗೆ 5	ಭೂಮಿಯ ಉಪಯೋಗ: ವರ್ಗ 6	ವಿಸ್ತೀರ್ಣ 7 ಎ ಗುಂ	ಖುಷ್ಕಿ, ತರಿ, ಬಾಗಾಯ್ತು 8	ಬೆಳೆಯ ಹೆಸರು 9	ಬೆಳೆಯ ವಿಸ್ತೀರ್ಣ: ಅಮಿಶ್ರ 10	ಮಿಶ್ರ 11	ಒಟ್ಟು 12	ನೀರಾವರಿಯ ಮೂಲ 13	ಎಕರೆಗೆ ಉತ್ಪತ್ತಿ 14	ಮಿಶ್ರ ಬೆಳೆಗಳ ಒಟ್ಟು: ಮಿಶ್ರಣದ ಹೆಸರು 15	ವಿಸ್ತೀರ್ಣ 16 ಎ. ಗುಂ
	~~ಪಿ.ಆರ್.ರಾಮ್ ಮೋಹನ್ ರಾಜು~~	ಸ್ವಂತ													
	ಬಿ.ಪೂರ್ಣ ಚಂದ್ರ ರೆಡ್ಡಿ	ಸ್ವಂತ													

ಗ್ರಾಮ ಲೆಕ್ಕಾಧಿಕಾರಿ
ಗಣಕ ಕೇಂದ್ರ
ಕೊತನೂರು

(2)

ರೆಕಾರ್ಡ್ ಆಫ್ ರೈಟ್ಸ್, ಗೇಣಿ ಮತ್ತು ಪಹಣಿ ಪತ್ರಿಕೆ (R.T.C) ಫಾರಂ ನಂ. 16

Print Page No: 1 Village Account Form No. 2

ಗ್ರಾಮ ನಮೂನೆ 2 1202671417

ತಾಲ್ಲೂಕು ಮೊಹರು ತಾಲ್ಲೂಕು: ಬೆಂಗಳೂರು ದಕ್ಷಿಣ ಹೋಬಳಿ: ಉತ್ತರಹಳ್ಳಿ -1 ಗ್ರಾಮ: ಕೊತ್ತನೂರು ಪುಟದ ಕ್ರಮ ಸಂಖ್ಯೆ: 99 20/06/2005 10:42:00 TO Till Date

1. ಸರ್ವೆ ನಂಬರು	3. ಹೆಸರು	ಎಕರೆ ಗುಂಟೆ ಆ	4. ಕಂದಾಯ	ರೂ. ಪೈ.	9. ಕಬ್ಜ ಅಥವಾ ಸ್ವಾಧೀನದಾರನ ಹೆಸರು ತಂದೆಯ ಹೆಸರು ಮತ್ತು ವಿಳಾಸ	ವಿಸ್ತೀರ್ಣ ಎ ಗುಂ	ಖಾತೆ ನಂ.	10. ಕಬ್ಜ ಅಥವಾ ಸ್ವಾಧೀನತೆಯ ರೀತಿ	11. ಇತರ ಹಕ್ಕುಗಳು ಮತ್ತು ಋಣಗಳು: ಹಕ್ಕುಗಳು:	ಋಣಗಳು:
5	ಒಟ್ಟು ವಿಸ್ತೀರ್ಣ ಪೋಟ್ ಖರಾಬ್ (ಅ) ಪೋಟ್ ಖರಾಬ್ (ಬ) ಉಳಿದದ್ದು	3.32.00.00 0.02.00.00 3.30.00.00	(ಅ) ಭೂ ಕಂದಾಯ (ಬ) ಜೋಡಿ (ಕ) ಸೆಸ್ಸುಗಳು (ಡ) ನೀರಿನ ದರ	15.47	'ಗೋಪಮ್ಮ ಕೋಂ ಲೇಟ್ ಮುನಿಯಪ್ಪ	0.17.00.00	4	MR 40/2002-2003 ಪಹಣಿ ಬದಲಾವಣೆ 08/11/2002		
2. ಹಿಸ್ಸಾ 3			ಒಟ್ಟು	15.47	'ಮುನಿರತ್ನಮ್ಮ ಬಿನ್ ಲೇಟ್ ಮುನಿಯಪ್ಪ 'ರಾಮಕೃಷ್ಣ ಬಿನ್ ಲೇಟ್ ಮುನಿಯಪ್ಪ 'ಎಂ.ನಾರಾಯಣಸ್ವಾಮಿ ಬಿನ್ ಲೇಟ್ ಮುನಿಯಪ್ಪ 'ಆಮಾಸೇಗೌಡ ಬಿನ್ ಲೇಟ್ ।। ಜವರೇಗೌಡ - ಭೂ.ಪ	3.13.00.00		MR 74/2004-2005 ಭೂ ಪರಿವರ್ತನೆ 04/06 /2005		
					'ಸಿ.ಆರ್.ರಾಮ್ ಮೋಹನ್ ರಾಜು ಬಿನ್ ಚಂಗಮರಾಜು- ಭೂ.ಪ					

5. ಮಣ್ಣಿನ ನಮೂನೆ	7. ಮರಗಳ ಸಂಖ್ಯೆ: ಹೆಸರು	ಸಂಖ್ಯೆ	ಕ್ರಿ. ಸ.	8. ಜೇತುವಾರ ಪ್ರಕಾರ ನೀರಾವರಿಯ ವಿಸ್ತೀರ್ಣ: ನೀರಾವರಿ ಮೂಲ	ಮುಂಗಾರು	ಹಿಂಗಾರು	ಬಾಗಾಯ್ತು	ಒಟ್ಟು
ಕೆಂಪುಮಿಶ್ರ				ಮಳೆ	1.32.0.0	0.34.0.0	1.4.0.0	3.30.0
6. ಪಟ್ಟಾ ಸರ್ಕಾರಿ								

12. ಸಾಗುವಳಿ ಮತ್ತು ಗೇಣಿಯ ವಿವರಗಳು — 13. ಭೂಮಿಯ ಉಪಯೋಗ ಮತ್ತು ಬೆಳೆಗಳ ವಿವರ

ವರ್ಷ ಮತ್ತು ಕಾಲ 1	ವ್ಯವಸಾಯಗಾರನ ಹೆಸರು ಮತ್ತು ವಾಸಸ್ಥಳ 2	ಸಾಗುವಳಿ ಪದ್ಧತಿ 3	ಗೇಣಿಯ ವಿವರ: ವಿಸ್ತೀರ್ಣ 4 ಎ ಗುಂ	ಗುತ್ತಿಗೆ 5	ವರ್ಗ 6	ಭೂಮಿಯ ಉಪಯೋಗ: ವಿಸ್ತೀರ್ಣ 7 ಎ ಗುಂ	ಖುಷ್ಕಿ, ತರಿ, ಬಾಗಾಯ್ತು 8	ಬೆಳೆಯ ಹೆಸರು 9	ಬೆಳೆಯ ವಿಸ್ತೀರ್ಣ: ಅಮಿಶ್ರ 10	ಮಿಶ್ರ 11	ಒಟ್ಟು 12	ನೀರಾವರಿಯ ಮೂಲ 13	ಎಕರೆಗೆ ಉತ್ಪತ್ತಿ 14	ಮಿಶ್ರ ಬೆಳೆಗಳ ಒಟ್ಟು: ಮಿಶ್ರನದ ಹೆಸರು 15	ವಿಸ್ತೀರ್ಣ 16 ಎ ಗುಂ
2007-2008 ಮುಂಗಾರು	ಗೋಪಮ್ಮ ಮುನಿರತ್ನಮ್ಮ ರಾಮಕೃಷ್ಣ ಎಂ.ನಾರಾಯಣಸ್ವಾಮಿ ಆಮಾಸೇಗೌಡ ಸಿ.ಆರ್.ರಾಮ್ ಮೋಹನ್ ರಾಜು	ಸ್ವಂತ ಸ್ವಂತ ಸ್ವಂತ ಸ್ವಂತ ಸ್ವಂತ ಸ್ವಂತ			G	3.30.0.0	ಖುಷ್ಕಿ	ಬಂಜರು							

ಗಣಕ ಕೇಂದ್ರ

ಗ್ರಾಮ ನಮೂನೆ 1202671133 ರೆಕಾರ್ಡ್ ಆಫ್ ರೈಟ್ಸ್, ಗೇಣಿ ಮತ್ತು ಪಹಣಿ ಪತ್ರಿಕೆ (R.T.C) ಫಾರಂ ನಂ. 16

Village Account Form No. 2 (3)

Print Page No: 1

ತಾಲ್ಲೂಕು ಮೊಹರು | ತಾಲ್ಲೂಕು: ಬೆಂಗಳೂರು ದಕ್ಷಿಣ | ಹೋಬಳಿ: ಉತ್ತರಹಳ್ಳಿ 1 | ಗ್ರಾಮ: [illegible] | ಪುಟದ ಕ್ರಮ ಸಂಖ್ಯೆ: 99

1. ಸರ್ವೆ ನಂಬರು	3. ಕ್ಷೇತ್ರಮಾನ	ಎಕರ ಗುಂಟೆ ಆ	ಕಂದಾಯ	ರೂ.	9. ಕಬ್ಜ ಅಥವಾ ಸ್ವಾಧೀನದಾರನ ಹೆಸರು ತಂದೆಯ ಹೆಸರು ಮತ್ತು ವಿಳಾಸ	ವಿಸ್ತೀರ್ಣ ಎ ಗುಂ	ಖಾತೆ ನಂ.	10. ಕಬ್ಜೆ ಅಥವಾ ಸ್ವಾಧೀನತೆಯ ರೀತಿ	11. ಋಣಗಳು ಹಕ್ಕುಗಳು:	ಋಣಗಳು:
6	ಒಟ್ಟು ವಿಸ್ತೀರ್ಣ	2.24.00.00	(ಅ) ಭೂ ಕಂದಾಯ	8.17	'ಗೋಪಮ್ಮ ಕೋಂ ಲೇಟ್ ಮುನಿಯಪ್ಪ	1.02.00.00	4	MR 40/2002-2003 ಪಹಣಿ ಬದಲಾವಣೆ 08/11/2002		
	ಪೂಟ್ ಖರಾಬ್ (ಅ)	0.07.00.00	(ಬ) ಜೋಡಿ		'ಮುನಿರತ್ನಮ್ಮ ಬಿನ್ ಲೇಟ್ ಮುನಿಯಪ್ಪ					
	ಪೂಟ್ ಖರಾಬ್ (ಬ)		(ಕ) ಸೆಸ್ಸುಗಳು		'ರಾಮಕೃಷ್ಣ ಬಿನ್ ಲೇಟ್ ಮುನಿಯಪ್ಪ					
	ಉಳಿದದ್ದು	2.17.00.00	(ಡ) ನೀರಿನ ದರ		'ಎಂ.ನಾರಾಯಣಸ್ವಾಮಿ ಬಿನ್ ಲೇಟ್ ಮುನಿಯಪ್ಪ					
2. ಹಿಸ್ಸಾ 2			ಒಟ್ಟು	8.17	'ಜಿ.ಕೆ.ರವಿ ಬಿನ್ ಲೇಟ್ । । ಜಿ.ಕೃಷ್ಣಪ್ಪ	0.18.00.00	10	MR 40/2004-2005 ಕ್ರಯ 07/01/2005		
					'ಬಿ.ಪೂರ್ಣ ಚಂದ್ರ ರೆಡ್ಡಿ ಬಿನ್ ಬಿ.ಸೀನಾರೆಡ್ಡಿ	0.10.00.00	4	MR 82/2004-2005 ಕ್ರಯ 20/07/2005		
					'ಆಮಾಸೇಗೌಡ ಬಿನ್ ಲೇಟ್ । । ಜವರೇಗೌಡ - ಭೂ.ಪ	0.27.00.00		MR 74/2004-2005 ಭೂ ಪರಿವರ್ತನೆ 04/06 /2005		

5. ಮಣ್ಣಿನ ನಮೂನೆ	7. ಮರಗಳ ಸಂಖ್ಯೆ ಹೆಸರು	ಸಂಖ್ಯೆ	ಕ್ರ. ಸ.	8. ನೀರಾವರಿ ಮೂಲ	ಖುಷ್ಕಿ	ತರಿ	ಬಾಗಾಯ್ತು	ಒಟ್ಟು
ಕೆಂಪುಮಿಶ್ರ				ಮಳೆ	0.34.0.0	0.28.0.0	0.35.0.0	2.17.0
6. ಪಟ್ಟಾ ಸರ್ಕಾರಿ								

12. ಸಾಗುವಳಿ ಮತ್ತು ಗೇಣಿಯ ವಿವರಗಳು | 13. ಭೂಮಿಯ ಉಪಯೋಗ ಮತ್ತು ಬೆಳೆಗಳ ವಿವರ

ವರ್ಷ ಮತ್ತು ಕಾಲ 1	ವ್ಯವಸಾಯಗಾರನ ಹೆಸರು ಮತ್ತು ವಾಸಸ್ಥಳ 2	ಸಾಗುವಳಿ ಪದ್ಧತಿ 3	ಗೇಣಿಯ ವಿವರ ವಿಸ್ತೀರ್ಣ 4 ಎ ಗುಂ	ಗುತ್ತಿಗೆ 5	ವರ್ಗ 6	ಭೂಮಿಯ ಉಪಯೋಗ ವಿಸ್ತೀರ್ಣ 7 ಎ ಗುಂ	ಖುಷ್ಕಿ, ತರಿ, ಬಾಗಾಯ್ತು 8	ಬೆಳೆಯ ಹೆಸರು 9	ಅಮಿಶ್ರ 10	ಮಿಶ್ರ 11	ಒಟ್ಟು 12	ನೀರಾವರಿಯ ಮೂಲ 13	ಎಕರೆಗೆ ಉತ್ಪತ್ತಿ 14	ಮಿಶ್ರಣದ ಹೆಸರು 15	ವಿಸ್ತೀರ್ಣ 16 ಎ ಗುಂ
2007-2008 ಮುಂಗಾರು	ಹೆಚ್.ಆರ್.ರವಿಚಂದ್ರ	ಸ್ವಂತ													
	ಗೋಪಮ್ಮ	ಸ್ವಂತ													
	ಮುನಿರತ್ನಮ್ಮ	ಸ್ವಂತ													
	ರಾಮಕೃಷ್ಣ	ಸ್ವಂತ													
	ಎಂ.ನಾರಾಯಣಸ್ವಾಮಿ	ಸ್ವಂತ													
	ಆಮಾಸೇಗೌಡ	ಸ್ವಂತ													

ರೆಕಾರ್ಡ್ ಆಫ್ ರೈಟ್ಸ್, ಗೇಣಿ ಮತ್ತು ಪಹಣಿ ಪತ್ರಿಕೆ (R.T.C) ಫಾರಂ ನಂ. ೧೬

1202671416

Village Account Form No. 2 ೭

Print Page No: 1

ಗ್ರಾಮ ನಮೂನೆ 2 ತಾಲ್ಲೂಕು ಮೊಹರು | ತಾಲ್ಲೂಕು: | ಹೋಬಳಿ: | ಗ್ರಾಮ: | ಪುಟದ ಕ್ರಮ ಸಂಖ್ಯೆ: 99 | 20/06/2005 10:42:00 TO Till Date

1. ಸರ್ವೆ ನಂಬರು	3. ಬೇತವಾರು	ಎಕರೆ ಗುಂಟೆ	4. ಕಂದಾಯ	ರೂ. ಪೈ.	9. ಕಟ್ಟೆ ಅಥವಾ ಸ್ವಾಧೀನದಾರನ ಹೆಸರು ತಂದೆಯ ಹೆಸರು ಮತ್ತು ವಿಳಾಸ	ವಿಸ್ತೀರ್ಣ ಎ ಗುಂ	ಖಾತೆ ನಂ.	10. ಕಟ್ಟೆ ಅಥವಾ ಸ್ವಾಧೀನತೆಯ ರೀತಿ	11. ಇತರೆ ಹಕ್ಕುಗಳು ಮತ್ತು ಋಣಗಳು: ಹಕ್ಕುಗಳು:	ಋಣಗಳು:
5	ಒಟ್ಟು ವಿಸ್ತೀರ್ಣ	3.32.00.00	(ಅ) ಭೂ ಕಂದಾಯ	15.47	'ಗೋಪಮ್ಮ ಕೋಂ ಲೇಟ್ ಮುನಿಯಪ್ಪ'	0.17.00.00	4	MR 40/2002-2003 ಪಹಣಿ ಬದಲಾವಣೆ 08/11/2002		
	ಪೂಟ್ ಖರಾಬ್ (ಅ)	0.02.00.00	(ಬ) ಜೋಡಿ		'ಮುನಿರತ್ನಮ್ಮ ಬಿನ್ ಲೇಟ್ ಮುನಿಯಪ್ಪ' 'ರಾಮಕೃಷ್ಣ ಬಿನ್ ಲೇಟ್ ಮುನಿಯಪ್ಪ' 'ಎಂ.ನಾರಾಯಣಸ್ವಾಮಿ ಬಿನ್ ಲೇಟ್ ಮುನಿಯಪ್ಪ' 'ಅಮಾಸೇಗೌಡ ಬಿನ್ ಲೇಟ್ ಐವರೇಗೌಡ - ಭೂ.ಪ	3.13.00.00		MR 74/2004-2005 ಭೂ ಪರಿವರ್ತನೆ 04/06 /2005		
	ಪೂಟ್ ಖರಾಬ್ (ಬ)		(ಕ) ಸೆಸ್ಸುಗಳು		'ಸಿ.ಆರ್.ರಾಮ್ ಮೋಹನ್ ರಾಜು ಬಿನ್ ಚಂಗಮರಾಜು- ಭೂ.ಪ					
	ಉಳಿದದ್ದು	3.30.00.00	(ಡ) ನೀರಿನ ದರ							
2. ಹಿಸ್ಸಾ			ಒಟ್ಟು	15.47						

5. ಮಣ್ಣಿನ ನಮೂನೆ	7. ಮರಗಳ ಸಂಖ್ಯೆ: ಹೆಸರು	ಸಂಖ್ಯೆ	ಕ್ರ.ಸ.	8. ಬೇಸಾಯವಾರ ಪ್ರಕಾರ ನೀರಾವರಿಯ ವಿಸ್ತೀರ್ಣ: ನೀರಾವರಿ ಮೂಲ	ಮುಂಗಾರು	ಹಿಂಗಾರು	ಬಾಗಾಯ್ತು	ಒಟ್ಟು
ಕೆಂಪುಮಿಶ್ರ			ಮಳೆ		1.32.0.0	0.34.0.0	1.4.0.0	3.30.0
6. ಪಟ್ಟಾ: ಸರ್ಕಾರಿ								

12. ಸಾಗುವಳಿ ಮತ್ತು ಗೇಣಿಯ ವಿವರಗಳು / 13. ಭೂಮಿಯ ಉಪಯೋಗ ಮತ್ತು ಬೆಳೆಗಳ ವಿವರ

ವರ್ಷ ಮತ್ತು ಕಾಲ 1	ವ್ಯವಸಾಯಗಾರನ ಹೆಸರು ಮತ್ತು ವಾಸಸ್ಥಳ 2	ಸಾಗುವಳಿ ಪದ್ಧತಿ 3	ಗೇಣಿಯ ವಿವರ: ವಿಸ್ತೀರ್ಣ ಎ ಗುಂ 4	ಗುತ್ತಿಗೆ 5	ವರ್ಗ 6	ಭೂಮಿಯ ಉಪಯೋಗ: ವಿಸ್ತೀರ್ಣ ಎ ಗುಂ 7	ಖುಷ್ಕಿ, ತರಿ, ಬಾಗಾಯ್ತು 8	ಬೆಳೆಯ ಹೆಸರು 9	ಬೆಳೆಯ ವಿಸ್ತೀರ್ಣ: ಅಮಿಶ್ರ 10	ಮಿಶ್ರ 11	ಒಟ್ಟು 12	ನೀರಾವರಿಯ ಮೂಲ 13	ಎಕರೆಗೆ ಉತ್ಪತ್ತಿ 14	ಮಿಶ್ರ ಬೆಳೆಗಳ ಒಟ್ಟು: ಮಿಶ್ರಣದ ಹೆಸರು 15	ವಿಸ್ತೀರ್ಣ ಎ ಗುಂ 16
2006-2007 ಮುಂಗಾರು	ಗೋಪಮ್ಮ	ಸ್ವಂತ				G 3.30.0.0	ಖುಷ್ಕಿ	ಬಂಜರು							
	ಮುನಿರತ್ನಮ್ಮ	ಸ್ವಂತ													
	ರಾಮಕೃಷ್ಣ	ಸ್ವಂತ													
	ಎಂ.ನಾರಾಯಣಸ್ವಾಮಿ	ಸ್ವಂತ													
	ಅಮಾಸೇಗೌಡ	ಸ್ವಂತ													
	ಸಿ.ಆರ್.ರಾಮ್ ಮೋಹನ್ ರಾಜು	ಸ್ವಂತ													

1202671429 ರೆಕಾರ್ಡ್ ಆಫ್ ರೈಟ್ಸ್, ಗೇಣಿ ಮತ್ತು ಪಹಣಿ ಪತ್ರಿಕೆ (R.T.C) ಫಾರಂ ನಂ. 16

Print Page No: 2 Village Account Form No. 2 (3)

ಗ್ರಾಮ ನಮೂನೆ 2 ತಾಲ್ಲೂಕು ಮೂಹರು ತಾಲ್ಲೂಕು: ಬೆಂಗಳೂರು ದಕ್ಷಿಣ ಹೋಬಳಿ: ಉತ್ತರಹಳ್ಳಿ-1 ಗ್ರಾಮ: ಕೊತ್ತನೂರು ಪುಟದ ಕ್ರಮ ಸಂಖ್ಯೆ: 99 03/08/2005 17:11:00 TO Till Date

1. ಸರ್ವೆ ನಂಬರು	3. ಖರಾಬು	ಎಕರೆ ಗುಂಟೆ ಆ	ಕಂದಾಯ	ರೂ. ಪೈ	9. ಕಬ್ಜೆ ಅಥವಾ ಸ್ವಾಧೀನದಾರರ ಹೆಸರು ತಂದೆಯ ಹೆಸರು ಮತ್ತು ವಿಳಾಸ	ವಿಸ್ತೀರ್ಣ ಎ ಗುಂ	ಖಾತೆ ನಂ.	10. ಕಬ್ಜೆ ಅಥವಾ ಸ್ವಾಧೀನತೆಯ ರೀತಿ	11. ಇತರ ಹಕ್ಕುಗಳು ಮತ್ತು ಋಣಗಳು: ಹಕ್ಕುಗಳು	ಋಣಗಳು
6	ಒಟ್ಟು ವಿಸ್ತೀರ್ಣ ಪೋಟ್ ಖರಾಬ್ (ಅ) ಪೋಟ್ ಖರಾಬ್ (ಬ) ಉಳಿದದ್ದು		(ಅ) ಭೂ ಕಂದಾಯ (ಬ) ಜೋಡಿ (ಕ) ಸೆಸ್ಸುಗಳು (ಡ) ನೀರಿನ ದರ ಒಟ್ಟು		ಸಿ.ಆರ್.ರಾಮ್ ಮೋಹನ್ ರಾಜು ಬಿನ್ ಚಂಗಮರಾಜು- ಭೂ.ವ					

2. ಹಿಸ್ಸಾ 2

5. ಮಣ್ಣಿನ ನಮೂನೆ

6. ಪಟ್ಟಾ

7. ಮರಗಳ ಸಂಖ್ಯೆ: ಹೆಸರು	ಸಂಖ್ಯೆ	ಕ್ರ. ಸ.	8. ಬೇಸಾಯ ಪ್ರಕಾರ ನೀರಾವರಿಯ ವಿಸ್ತೀರ್ಣ: ನೀರಾವರಿ ಮೂಲ	ಖುಷ್ಕಿ	ತರಿ	ಬಾಗಾಯ್ತು	ಒಟ್ಟು

12. ಸಾಗುವಳಿ ಮತ್ತು ಗೇಣಿಯ ವಿವರಗಳು / 13. ಭೂಮಿಯ ಉಪಯೋಗ ಮತ್ತು ಬೆಳೆಗಳ ವಿವರ

ವರ್ಷ ಮತ್ತು ಕಾಲ 1	ವ್ಯವಸಾಯಗಾರನ ಹೆಸರು ಮತ್ತು ವಾಸಸ್ಥಳ 2	ಸಾಗುವಳಿ ಪದ್ಧತಿ 3	ಗೇಣಿಯ ವಿವರ: ವಿಸ್ತೀರ್ಣ 4 ಎ ಗುಂ	ಗುತ್ತಿಗೆ 5	ವರ್ಗ 6	ಭೂಮಿಯ ಉಪಯೋಗ: ವಿಸ್ತೀರ್ಣ 7 ಎ ಗುಂ	ಖುಷ್ಕಿ, ತರಿ, ಬಾಗಾಯ್ತು 8	ಬೆಳೆಯ ಹೆಸರು 9	ಬೆಳೆಯ ವಿಸ್ತೀರ್ಣ: ಅಮಿಶ್ರ 10	ಮಿಶ್ರ 11	ಒಟ್ಟು 12	ನೀರಾವರಿಯ ಮೂಲ 13	ಎಕರೆಗೆ ಉತ್ಪತ್ತಿ 14	ಮಿಶ್ರ ಬೆಳೆಗಳ ಒಟ್ಟು: ಮಿಶ್ರಣದ ಹೆಸರು 15	ವಿಸ್ತೀರ್ಣ 16 ಎ ಗುಂ
	ಸಿ.ಆರ್.ರಾಮ್ ಮೋಹನ್ ರಾಜು	ಸ್ವಂತ													
	ಬಿ.ಪೂರ್ಣ ಚಂದ್ರ ರೆಡ್ಡಿ	ಸ್ವಂತ													

ಬೆಂಗಳೂರು

1202671415 ರೆಕಾರ್ಡ್ ಆಫ್ ರೈಟ್ಸ್, ಗೇಣಿ ಮತ್ತು ಪಹಣಿ ಪತ್ರಿಕೆ (R.T.C) ಫಾರಂ ನಂ. 16

Print Page No: 1 — Village Account Form No. 2 — (2)

ಗ್ರಾಮ ನಮೂನೆ 2 ತಾಲ್ಲೂಕು ಮೊಹರು — ತಾಲ್ಲೂಕು: ಬೆಂಗಳೂರು ದಕ್ಷಿಣ — ಹೋಬಳಿ: ಉತ್ತರಹಳ್ಳಿ-1 — ಗ್ರಾಮ: ಕೊತ್ತನೂರು — ಪುಟದ ಕ್ರಮ ಸಂಖ್ಯೆ: 99 — 20/06/2005 10:42:00 TO Till Date

1. ಸರ್ವೆ ನಂಬರು	3. ಪೋಡಾದ	ಎಕರೆ ಗುಂಟೆ	4. ಕಂದಾಯ	ರೂ. ಪೈ.	9. ಕಬ್ಜ ಅಥವಾ ಸ್ವಾಧೀನದಾರನ ಹೆಸರು ತಂದೆಯ ಹೆಸರು ಮತ್ತು ವಿಳಾಸ	ವಿಸ್ತೀರ್ಣ ಎ ಗುಂ	ಖಾತೆ ನಂ.	10. ಕಬ್ಜ ಅಥವಾ ಸ್ವಾಧೀನತೆಯ ರೀತಿ	11. ಇತರ ಹಕ್ಕುಗಳು ಮತ್ತು ಋಣಗಳು: ಹಕ್ಕುಗಳು	ಋಣಗಳು
5	ಒಟ್ಟು ವಿಸ್ತೀರ್ಣ	3.32.00.00	(ಅ) ಭೂ ಕಂದಾಯ	15.47	'ಗೋಪಮ್ಮ ಕೋಂ ಲೇಟ್ ಮುನಿಯಪ್ಪ	0.17.00.00	4	MR 40/2002-2003 ಪಹಣಿ ಬದಲಾವಣೆ 08/11/2002		
	ಪೋಟ್ ಖರಾಬ್ (ಅ)	0.02.00.00	(ಬ) ಜೋಡಿ		'ಮುನಿರತ್ನಮ್ಮ ಬಿನ್ ಲೇಟ್ ಮುನಿಯಪ್ಪ					
	ಪೋಟ್ ಖರಾಬ್ (ಬ)		(ಕ) ಸೆಸ್ಸುಗಳು		'ರಾಮಕೃಷ್ಣ ಬಿನ್ ಲೇಟ್ ಮುನಿಯಪ್ಪ					
	ಉಳಿದದ್ದು	3.30.00.00	(ಡ) ನೀರಿನ ದರ		'ಎಂ.ನಾರಾಯಣಸ್ವಾಮಿ ಬಿನ್ ಲೇಟ್ ಮುನಿಯಪ್ಪ					
2. ಹಿಸ್ಸಾ			ಒಟ್ಟು	15.47	'ಅಮಾಸೇಗೌಡ ಬಿನ್ ಲೇಟ್ ಜವರೇಗೌಡ - ಭೂ.ಪ	3.13.00.00		MR 74/2004-2005 ಭೂ ಪರಿವರ್ತನೆ 04/06 /2005		
					'ಸಿ.ಆರ್.ರಾಮ್ ಮೋಹನ್ ರಾಜು ಬಿನ್ ಚಂಗಮರಾಜು- ಭೂ.ಪ					

5. ಮಣ್ಣಿನ ನಮೂನೆ	7. ಮರಗಳ ಸಂಖ್ಯೆ: ಹೆಸರು	ಸಂಖ್ಯೆ	ಕ್ರ.ಸಂ.	8. ಖೇತುವಾರ ಪ್ರಕಾರ ನೀರಾವರಿಯ ವಿಸ್ತೀರ್ಣ: ನೀರಾವರಿ ಮೂಲ	ಖುಷ್ಕಿ	ತರಿ	ಬಾಗಾಯ್ತು	ಒಟ್ಟು
ಕೆಂಪುಮಿಶ್ರ				ಮಳೆ	1.32.0.0	0.34.0.0	1.4.0.0	3.30.0
6. ಪಟ್ಟಾ: ಸರ್ಕಾರಿ								

12. ಸಾಗುವಳಿ ಮತ್ತು ಗೇಣಿಯ ವಿವರಗಳು — 13. ಭೂಮಿಯ ಉಪಯೋಗ ಮತ್ತು ಬೆಳೆಗಳ ವಿವರ

ವರ್ಷ ಮತ್ತು ಕಾಲ 1	ವ್ಯವಸಾಯಗಾರನ ಹೆಸರು ಮತ್ತು ವಾಸಸ್ಥಳ 2	ಸಾಗುವಳಿ ಪದ್ಧತಿ 3	ಗೇಣಿಯ ವಿವರ: ವಿಸ್ತೀರ್ಣ 4 ಎ ಗುಂ	ಗುತ್ತಿಗೆ 5	ಭೂಮಿಯ ಉಪಯೋಗ: ವರ್ಗ 6	ವಿಸ್ತೀರ್ಣ 7 ಎ ಗುಂ	ಖುಷ್ಕಿ, ತರಿ, ಬಾಗಾಯ್ತು 8	ಬೆಳೆಯ ಹೆಸರು 9	ಬೆಳೆಯ ವಿಸ್ತೀರ್ಣ: ಅಮಿಶ್ರ 10	ಮಿಶ್ರ 11	ಒಟ್ಟು 12	ನೀರಾವರಿಯ ಮೂಲ 13	ಎಕರೆಗೆ ಉತ್ಪತ್ತಿ 14	ಮಿಶ್ರ ಬೆಳೆಗಳ ಒಟ್ಟು: ಮಿಶ್ರಣದ ಹೆಸರು 15	ವಿಸ್ತೀರ್ಣ 16 ಎ ಗುಂ
2005-2006 ಮುಂಗಾರು	ಗೋಪಮ್ಮ	ಸ್ವಂತ			G	3.30.0.0	ಖುಷ್ಕಿ	ಬಂಜರು							
	ಮುನಿರತ್ನಮ್ಮ	ಸ್ವಂತ													
	ರಾಮಕೃಷ್ಣ	ಸ್ವಂತ													
	ಎಂ.ನಾರಾಯಣಸ್ವಾಮಿ	ಸ್ವಂತ													
	ಅಮಾಸೇಗೌಡ	ಸ್ವಂತ													
	ಸಿ.ಆರ್.ರಾಮ್ ಮೋಹನ್ ರಾಜು	ಸ್ವಂತ													

ಗ್ರಾಮ ಲೆಕ್ಕಿಗರು, ಬೆಂಗಳೂರು ದಕ್ಷಿಣ ತಾಲ್ಲೂಕು, ಬೆಂಗಳೂರು

ರೆಕಾರ್ಡ್ ಆಫ್ ರೈಟ್ಸ್, ಗೇಣಿ ಮತ್ತು ಪಹಣಿ ಪತ್ರಿಕೆ (R.T.C) ಫಾರಂ ನಂ. 16

ಗ್ರಾಮ ನಮೂನೆ 2 ತಾಲ್ಲೂಕು ಮೊಹರು 1202671428

ತಾಲ್ಲೂಕು: ಬೆಂಗಳೂರು ದಕ್ಷಿಣ ಹೋಬಳಿ: ಉತ್ತರಹಳ್ಳಿ-1 ಗ್ರಾಮ: ಕೊತ್ತನೂರು ಪುಟದ ಕ್ರಮ ಸಂಖ್ಯೆ: 99 03/08/2005 17:11:00 TO Till Date

1. ಸರ್ವೆ ನಂಬರು 6

2. ಹಿಸ್ಸಾ 2

3. ಬೀತವಾರು	ಎಕರೆ ಗುಂಟೆ ಆ
ಒಟ್ಟು ವಿಸ್ತೀರ್ಣ	2.24.00.00
ಪೂಟ್ ಖರಾಬ್ (ಅ)	0.07.00.00
ಪೂಟ್ ಖರಾಬ್ (ಬ)	
ಉಳಿದದ್ದು	2.17.00.00

4. ಕಂದಾಯ	ರೂ. ಪೈ.
(ಅ) ಭೂ ಕಂದಾಯ	8.17
(ಬ) ಜೋಡಿ	
(ಕ) ಸೆಸ್ಸುಗಳು	
(ಡ) ನೀರಿನ ದರ	
ಒಟ್ಟು	8.17

5. ಮಣ್ಣಿನ ನಮೂನೆ: ಕೆಂಪುಮಿಶ್ರ

6. ಪಟ್ಟಾ: ಸರ್ಕಾರಿ

7. ಮರಗಳ ಸಂಖ್ಯೆ: ಹೆಸರು	ಸಂಖ್ಯೆ	ಕ್ರ. ಸ.	8. ಬೀತುವಾರ ಪ್ರಕಾರ ನೀರಾವರಿಯ ವಿಸ್ತೀರ್ಣ: ನೀರಾವರಿ ಮೂಲ	ಮುಂಗಾರು	ಹಿಂಗಾರು	ಬಾಗಾಯ್ತು	ಒಟ್ಟು
			ಮಳೆ	0.34.0.0	0.28.0.0	0.35.0.0	2.17.0

9. ಕಬ್ಜೆ ಅಥವಾ ಸ್ವಾಧೀನದಾರನ ಹೆಸರು ತಂದೆಯ ಹೆಸರು ಮತ್ತು ವಿಳಾಸ	ವಿಸ್ತೀರ್ಣ ಎ ಗುಂ	ಖಾತೆ ನಂ.	10. ಕಬ್ಜೆ ಅಥವಾ ಸ್ವಾಧೀನತೆಯ ರೀತಿ
'ಗೋಪಮ್ಮ ಕೋಂ ಲೇಟ್ ಮುನಿಯಪ್ಪ 'ಮುನಿರತ್ನಮ್ಮ ಬಿನ್ ಲೇಟ್ ಮುನಿಯಪ್ಪ 'ರಾಮಕೃಷ್ಣ ಬಿನ್ ಲೇಟ್ ಮುನಿಯಪ್ಪ 'ಎಂ.ನಾರಾಯಣಸ್ವಾಮಿ ಬಿನ್ ಲೇಟ್ ಮುನಿಯಪ್ಪ	1.02.00.00	4	MR 40/2002-2003 ಪಹಣಿ ಬದಲಾವಣೆ 08/11/2002
'ಜಿ.ಕೆ.ರವಿ ಬಿನ್ ಲೇಟ್ I I ಜಿ.ಕೃಷ್ಣಪ್ಪ	0.18.00.00	10	MR 40/2004-2005 ಕ್ರಯ 07/01/2005
'ಬಿ.ಪೂರ್ಣ ಚಂದ್ರ ರೆಡ್ಡಿ ಬಿನ್ ಬಿ.ಸೀನಾರೆಡ್ಡಿ	0.10.00.00	4	MR 82/2004-2005 ಕ್ರಯ 20/07/2005
'ಅಮಾಸೇಗೌಡ ಬಿನ್ ಲೇಟ್ I I ಜವರೇಗೌಡ - ಭೂ.ಪ	0.27.00.00		MR 74/2004-2005 ಭೂ ಪರಿವರ್ತನೆ 04/06 /2005

11. ಇತರೆ ಹಕ್ಕುಗಳು ಮತ್ತು ಋಣಗಳು: ಹಕ್ಕುಗಳು:	ಋಣಗಳು:

12. ಸಾಗುವಳಿ ಮತ್ತು ಗೇಣಿಯ ವಿವರಗಳು

ವರ್ಷ ಮತ್ತು ಕಾಲ 1	ವ್ಯವಸಾಯಗಾರನ ಹೆಸರು ಮತ್ತು ವಾಸಸ್ಥಳ 2	ಸಾಗುವಳಿ ಪದ್ಧತಿ 3	ಗೇಣಿಯ ವಿವರ: ವಿಸ್ತೀರ್ಣ ಎ ಗುಂ 4	ಗುತ್ತಿಗೆ 5	ವರ್ಗ 6	ಭೂಮಿಯ ಉಪಯೋಗ: ವಿಸ್ತೀರ್ಣ ಎ ಗುಂ 7
2005-2006 ಮುಂಗಾರು	ಹೆಚ್.ಆರ್.ರವಿಚಂದ್ರ	ಸ್ವಂತ				
	ಗೋಪಮ್ಮ	ಸ್ವಂತ				
	ಮುನಿರತ್ನಮ್ಮ	ಸ್ವಂತ				
	ರಾಮಕೃಷ್ಣ	ಸ್ವಂತ				
	ಎಂ.ನಾರಾಯಣಸ್ವಾಮಿ	ಸ್ವಂತ				
	ಅಮಾಸೇಗೌಡ	ಸ್ವಂತ				

13. ಭೂಮಿಯ ಉಪಯೋಗ ಮತ್ತು ಬೆಳೆಗಳ ವಿವರ

ಖುಷ್ಕಿ, ತರಿ, ಬಾಗಾಯ್ತು 8	ಬೆಳೆಯ ಹೆಸರು 9	ಬೆಳೆಯ ವಿಸ್ತೀರ್ಣ: ಅಮಿಶ್ರ 10	ಮಿಶ್ರ 11	ಒಟ್ಟು 12	ನೀರಾವರಿಯ ಮೂಲ 13	ಎಕರೆಗೆ ಉತ್ಪತ್ತಿ 14	ಮಿಶ್ರ ಬೆಳೆಗಳ ಒಟ್ಟು: ಮಿಶ್ರಣದ ಹೆಸರು 15	ವಿಸ್ತೀರ್ಣ ಎ ಗುಂ 16

ಉಪ ತಹಸೀಲ್ದಾರ್ ... ತಾಲ್ಲೂಕು ...

Village Account Form No. 2 (೨)

Print Page No: 1

ರೆಕಾರ್ಡ್ ಆಫ್ ರೈಟ್ಸ್, ಗೇಣಿ ಮತ್ತು ಪಹಣಿ ಪತ್ರಿಕೆ (R.T.C) ಫಾರಂ ನೆಂ. ೧೬

ಗ್ರಾಮ ನಮೂನೆ 1202671414

ಚಾಲ್ಲೂಕು ಮೊತರು   ತಾಲ್ಲೂಕು: ಬೆಂಗಳೂರು ದಕ್ಷಿಣ   ಹೋಬಳಿ: ಉತ್ತರಹಳ್ಳಿ 1   ಗ್ರಾಮ: ಕೊತ್ತನೂರು   ಪುಟದ ಕ್ರಮ ಸಂಖ್ಯೆ: 09   17/12/2004 11:52:00 TO 14/02/2006 17:36:

1. ಸರ್ವೆ ನಂಬರು	3. ಜೇತವಾರು	ಎಕರೆ ಗುಂಟೆ ಆ	4. ಕಂದಾಯ	ರೂ. ಪೈ	9. ಕಬ್ಜೆ ಅಥವಾ ಸ್ವಾಧೀನದಾರರ ಹೆಸರು ತಂದೆಯ ಹೆಸರು ಮತ್ತು ವಿಳಾಸ	ವಿಸ್ತೀರ್ಣ ಎ ಗುಂ	ಖಾತೆ ನಂ.	10. ಕಬ್ಜೆ ಅಥವಾ ಸ್ವಾಧೀನತೆಯ ರೀತಿ	11. ಇತರ ಹಕ್ಕುಗಳು ಮತ್ತು ಋಣಗಳು: ಹಕ್ಕುಗಳು:	ಋಣಗಳು:
5	ಒಟ್ಟು ವಿಸ್ತೀರ್ಣ ಪೂಟ್ ಖರಾಬ್ (ಅ) ಪೂಟ್ ಖರಾಬ್ (ಬ) ಉಳಿದದ್ದು	3.32.00.00 0.02.00.00 3.30.00.00	(ಅ) ಭೂ ಕಂದಾಯ (ಬ) ಜೋಡಿ (ಕ) ಸೆಸ್ಸುಗಳು (ಡ) ನೀರಿನ ದರ ಒಟ್ಟು	15.47 15.47	'ಗೋಪಮ್ಮ ಕೋಂ ಲೇಟ್ ಮುನಿಯಪ್ಪ	0.17.00.00	4	MR 40/2002-2003 ಪಹಣಿ ಬದಲಾವಣೆ 08/11/2002		
2. ಹಿಸ್ಸಾ 3					'ಮುನಿರತ್ನಮ್ಮ ಬಿನ್ ಲೇಟ್ ಮುನಿಯಪ್ಪ 'ರಾಮಕೃಷ್ಣ ಬಿನ್ ಲೇಟ್ ಮುನಿಯಪ್ಪ 'ಎಂ.ನಾರಾಯಣಸ್ವಾಮಿ ಬಿನ್ ಲೇಟ್ ಮುನಿಯಪ್ಪ 'ಮುಷ್ತಾಖ್ ಅಹಮದ್ ಬಿನ್ ಮೊಹಮದ್ ಹನೀಫ್	3.13.00.00	4	MR 45/2004-2005 ಹೊಸ ಪಹಣಿ 15/12/2004		

5. ಮಣ್ಣಿನ ನಮೂನೆ	7. ಮರಗಳ ಸಂಖ್ಯೆ: ಹೆಸರು	ಸಂಖ್ಯೆ	ಕ್ರ. ಸ.	8. ಜೇತುವಾರ ಪ್ರಕಾರ ನೀರಾವರಿಯ ವಿಸ್ತೀರ್ಣ: ನೀರಾವರಿ ಮೂಲ	ಮುಂಗಾರು	ಹಿಂಗಾರು	ಬಾಗಾಯ್ತು	ಒಟ್ಟು
ಕೆಂಪುಮಿಶ್ರ				ಮಳೆ	1.32.0.0	0.34.0.0	1.4.0.0	3.30.0
6. ಪಟ್ಟಾ: ಸರ್ಕಾರಿ								

12. ಸಾಗುವಳಿ ಮತ್ತು ಗೇಣಿಯ ವಿವರಗಳು   13. ಭೂಮಿಯ ಉಪಯೋಗ ಮತ್ತು ಬೆಳೆಗಳ ವಿವರ

ವರ್ಷ ಮತ್ತು ಕಾಲ 1	ವ್ಯವಸಾಯಗಾರನ ಹೆಸರು ಮತ್ತು ವಾಸಸ್ಥಳ 2	ಸಾಗುವಳಿ ಪದ್ಧತಿ 3	ಗೇಣಿಯ ವಿವರ: ವಿಸ್ತೀರ್ಣ ಎ ಗುಂ 4	ಗುತ್ತಿಗೆ 5	ವರ್ಗ 6	ಭೂಮಿಯ ಉಪಯೋಗ: ವಿಸ್ತೀರ್ಣ ಎ ಗುಂ 7	ಖುಷ್ಕಿ, ತರಿ, ಬಾಗಾಯ್ತು 8	ಬೆಳೆಯ ಹೆಸರು 9	ಬೆಳೆಯ ವಿಸ್ತೀರ್ಣ: ಅಮಿಶ್ರ 10	ಮಿಶ್ರ 11	ಒಟ್ಟು 12	ನೀರಾವರಿಯ ಮೂಲ 13	ಎಕರೆಗೆ ಉತ್ಪತ್ತಿ 14	ಮಿಶ್ರ ಬೆಳೆಗಳ ಒಟ್ಟು: ಮಿಶ್ರನದ ಹೆಸರು 15	ವಿಸ್ತೀರ್ಣ ಎ ಗುಂ 16
2004-2005 ಹಿಂಗಾರು	ಗೋಪಮ್ಮ ಮುನಿರತ್ನಮ್ಮ ರಾಮಕೃಷ್ಣ ಎಂ.ನಾರಾಯಣಸ್ವಾಮಿ ಮುಷ್ತಾಖ್ ಅಹಮದ್	ಸ್ವಂತ ಸ್ವಂತ ಸ್ವಂತ ಸ್ವಂತ ಸ್ವಂತ													

ಗಣಕ ಕೇಂದ್ರ

ಕರ್ನಾಟಕ ಭೂಕಂದಾಯ ನಿಯಮಾವಳಿ 1966 ರ ನಿಯಮ 40, 42, 58 ಮತ್ತು 70

(3)

1202671427 ರೆಕಾರ್ಡ್ ಆಫ್ ರೈಟ್ಸ್, ಗೇಣಿ ಮತ್ತು ಪಹಣಿ ಪತ್ರಿಕೆ (R.T.C) ಫಾರಂ ನಂ. 16

Village Account Form No. 2

Print Page No: 2

ಗ್ರಾಮ ನಮೂನೆ

ತಾಲ್ಲೂಕು ಮೊಹರು ತಾಲ್ಲೂಕು : ಬೆಂಗಳೂರು ದಕ್ಷಿಣ ಹೋಬಳಿ : ಉತ್ತರಹಳ್ಳಿ -1 ಗ್ರಾಮ : ಕೊತನೂರು ಪುಟದ ಕ್ರಮ ಸಂಖ್ಯೆ : 99 17/01/2005 10:29:00 TO 14/02/20

1. ಸರ್ವೆ ನಂಬರು 6	3. ಖೇತವಾರು	ಎಕರೆ	ಗುಂಟೆ	ಆ	4. ಕಂದಾಯ	ರೂ.	ಪೈ.	9. ಹಕ್ಕು ಅಥವಾ ಸ್ವಾಧೀನದಾರರ ಹೆಸರು ತಂದೆಯ ಹೆಸರು ಮತ್ತು ವಿಳಾಸ	ವಿಸ್ತೀರ್ಣ ಎ ಗುಂ	ಖಾತೆ ನಂ.	10. ಹಕ್ಕು ಅಥವಾ ಸ್ವಾಧೀನತೆಯ ರೀತಿ	11. ಇತರ ಹಕ್ಕುಗಳು ಮತ್ತು ಋಣಗಳು: ಹಕ್ಕುಗಳು:	ಋಣಗಳು:
	ಒಟ್ಟು ವಿಸ್ತೀರ್ಣ ಪೂಟ್ ಖರಾಬ್ (ಅ) ಪೂಟ್ ಖರಾಬ್ (ಬ) ಉಳಿದದ್ದು				(ಅ) ಭೂ ಕಂದಾಯ (ಬ) ಜೋಡಿ (ಕ) ಸೆಸ್ಸುಗಳು (ಡ) ನೀರಿನ ದರ								
2. ಹಿಸ್ಸಾ 2					ಒಟ್ಟು								

5. ಮಣ್ಣಿನ ನಮೂನೆ	7. ಮರಗಳ ಸಂಖ್ಯೆ		8. ಖೇತುವಾರ ಪ್ರಕಾರ ನೀರಾವರಿಯ ವಿಸ್ತೀರ್ಣ					
	ಹೆಸರು	ಸಂಖ್ಯೆ	ಕ್ರ. ಸ.	ನೀರಾವರಿ ಮೂಲ	ಮುಂಗಾರು	ಹಿಂಗಾರು	ಬೇಸಾಯ	ಒಟ್ಟು
6. ಪಟ್ಟಾ								

13. ಭೂಮಿಯ ಉಪಯೋಗ ಮತ್ತು ಬೆಳೆಗಳ ವಿವರ

12. ಸಾಗುವಳಿ ಮತ್ತು ಗೇಣಿಯ ವಿವರಗಳು			ಗೇಣಿಯ ವಿವರ		ಭೂಮಿಯ ಉಪಯೋಗ				ಬೆಳೆಯ ವಿಸ್ತೀರ್ಣ					ಮಿಶ್ರ ಬೆಳೆಗಳ ಒಟ್ಟು	
ವರ್ಷ ಮತ್ತು ಕಾಲ 1	ವ್ಯವಸಾಯಗಾರನ ಹೆಸರು ಮತ್ತು ವಾಸಸ್ಥಳ 2	ಸಾಗುವಳಿ ಪದ್ಧತಿ 3	ವಿಸ್ತೀರ್ಣ 4 ಎ ಗುಂ	ಗುತ್ತಿಗೆ 5	ವರ್ಗ 6	ವಿಸ್ತೀರ್ಣ 7 ಎ ಗುಂ	ಖುಷ್ಕಿ, ತರಿ, ಬಾಗಾಯ್ತು 8	ಬೆಳೆಯ ಹೆಸರು 9	ಅಮಿಶ್ರ 10	ಮಿಶ್ರ 11	ಒಟ್ಟು 12	ನೀರಾವರಿಯ ಮೂಲ 13	ಎಕರೆಗೆ ಉತ್ಪತ್ತಿ 14	ಮಿಶ್ರಣದ ಹೆಸರು 15	ವಿಸ್ತೀರ್ಣ 16 ಎ. ಗುಂ
	ಜಿ.ಕೆ.ರವಿ	ಸ್ವಂತ													

ಉಪ ತಹಸೀಲ್ದಾರ್
ಬೆಂಗಳೂರು ದಕ್ಷಿಣ ತಾಲ್ಲೂಕು
ಬೆಂಗಳೂರು

ಗ್ರಾಮ ನಮೂನೆ 1202671426 **ರೆಕಾರ್ಡ್ ಆಫ್ ರೈಟ್ಸ್, ಗೇಣಿ ಮತ್ತು ಪಹಣಿ ಪತ್ರಿಕೆ (R.T.C) ಫಾರಂ ನಂ. 16**

Village Account Form No. 3

Print Page No: 1

ತಾಲ್ಲೂಕು: ಬೆಂಗಳೂರು ದಕ್ಷಿಣ ಹೋಬಳಿ: ಉತ್ತರಹಳ್ಳಿ - 1 ಗ್ರಾಮ: ಕೊತ್ತನೂರು ಪುಟದ ಕ್ರಮ ಸಂಖ್ಯೆ: 99 [illegible]/12/2005 17:36

1. ಸರ್ವೆ ನಂಬರು	3. ಬೇಸಾಯ	ಎಕರೆ ಗುಂಟೆ ಆ	4. ಕಂದಾಯ	ರೂ. ಪೈ.
6	ಒಟ್ಟು ವಿಸ್ತೀರ್ಣ	2.24.00.00	(ಅ) ಭೂ ಕಂದಾಯ	8.17
	ಫೂಟ್ ಖರಾಬ್ (ಅ)	0.07.00.00	(ಬ) ಜೋಡಿ	
	ಫೂಟ್ ಖರಾಬ್ (ಬ)		(ಕ) ಸೆಸ್ಸುಗಳು	
	ಉಳಿದದ್ದು	2.17.00.00	(ಡ) ನೀರಿನ ದರ	
2. ಹಿಸ್ಸಾ 2			ಒಟ್ಟು	8.17

5. ಮಣ್ಣಿನ ನಮೂನೆ	7. ಮರಗಳ ಸಂಖ್ಯೆ: ಹೆಸರು	ಸಂಖ್ಯೆ	ಕ್ರ. ಸ.	8. ಬೇಸಾಯವಾರ ಪ್ರಕಾರ ನೀರಾವರಿಯ ವಿಸ್ತೀರ್ಣ: ನೀರಾವರಿ ಮೂಲ	ಮುಂಗಾರು	ಹಿಂಗಾರು	ಬಾಗಾಯ್ತು	ಒಟ್ಟು
ಕೆಂಪು ಮಿಶ್ರ				ಮಳೆ	0.34.0.0	0.28.0.0	0.35.0.0	2.17.0
6. ಪಟ್ಟಾ: ಸರ್ಕಾರಿ								

9. ಕಬ್ಜೆ ಅಥವಾ ಸ್ವಾಧೀನದಾರನ ಹೆಸರು ತಂದೆಯ ಹೆಸರು ಮತ್ತು ವಿಳಾಸ	ವಿಸ್ತೀರ್ಣ ಎ ಗುಂ	ಖಾತೆ ನಂ.	10. ಕಬ್ಜೆ ಅಥವಾ ಸ್ವಾಧೀನತೆಯ ರೀತಿ	ಹಕ್ಕುಗಳು:	ಋಣಗಳು:
'ಗೋಪಮ್ಮ ಕೋಂ ಲೇಟ್ ಮುನಿಯಪ್ಪ 'ಮುನಿರತ್ನಮ್ಮ ಬಿನ್ ಲೇಟ್ ಮುನಿಯಪ್ಪ 'ರಾಮಕೃಷ್ಣ ಬಿನ್ ಲೇಟ್ ಮುನಿಯಪ್ಪ 'ಎಂ.ನಾರಾಯಣಸ್ವಾಮಿ ಬಿನ್ ಲೇಟ್ ಮುನಿಯಪ್ಪ	1.02.00.00	4	MR 40/2002-2003 ಪಹಣಿ ಬದಲಾವಣೆ 08/11/2002		
'ಜಿ.ಕೆ.ರವಿ ಬಿನ್ ಲೇಟ್ ।। ಜಿ.ಕೃಷ್ಣಪ್ಪ	9.28.00.00	10	MR 40/2004-2005 ಕ್ರಯ 07/01/2005		
'ಮುಷ್ತಾಖ್ ಅಹಮದ್ ಬಿನ್ ಮೊಹಮದ್ ಹನೀಫ್	0.27.00.00	4	MR 45/2004-2005 ಹೊಸ ಪಹಣಿ 15/12/2004		

12. ಸಾಗುವಳಿ ಮತ್ತು ಗೇಣಿಯ ವಿವರಗಳು — 13. ಭೂಮಿಯ ಉಪಯೋಗ ಮತ್ತು ಬೆಳೆಗಳ ವಿವರ

ವರ್ಷ ಮತ್ತು ಕಾಲ 1	ವ್ಯವಸಾಯಗಾರನ ಹೆಸರು ಮತ್ತು ವಾಸಸ್ಥಳ 2	ಸಾಗುವಳಿ ಪದ್ಧತಿ 3	ಗೇಣಿಯ ವಿವರ: ವಿಸ್ತೀರ್ಣ ಎ ಗುಂ 4	ಗುತ್ತಿಗೆ 5	ಭೂಮಿಯ ಉಪಯೋಗ: ವರ್ಗ 6	ವಿಸ್ತೀರ್ಣ ಎ ಗುಂ 7	ಖುಷ್ಕಿ, ತರಿ, ಬಾಗಾಯ್ತು 8	ಬೆಳೆಯ ಹೆಸರು 9	ಬೆಳೆಯ ವಿಸ್ತೀರ್ಣ: ಅಮಿಶ್ರ 10	ಮಿಶ್ರ 11	ಒಟ್ಟು 12	ನೀರಾವರಿಯ ಮೂಲ 13	ಎಕರೆಗೆ ಉತ್ಪತ್ತಿ 14	ಮಿಶ್ರ ಬೆಳೆಗಳ ಒಟ್ಟು: ಮಿಶ್ರಣದ ಹೆಸರು 15	ವಿಸ್ತೀರ್ಣ ಎ ಗುಂ 16
2004-2005 ಹಿಂಗಾರು	ಹೆಚ್.ಆರ್.ರವಿಚಂದ್ರ	ಸ್ವಂತ													
	ಗೋಪಮ್ಮ	ಸ್ವಂತ													
	ಮುನಿರತ್ನಮ್ಮ	ಸ್ವಂತ													
	ರಾಮಕೃಷ್ಣ	ಸ್ವಂತ													
	ಎಂ.ನಾರಾಯಣಸ್ವಾಮಿ	ಸ್ವಂತ													
	ಮುಷ್ತಾಖ್ ಅಹಮದ್	ಸ್ವಂತ													

1202671413 ರೆಕಾರ್ಡ್ ಆಫ್ ರೈಟ್ಸ್, ಗೇಣಿ ಮತ್ತು ಪಹಣಿ ಪತ್ರಿಕೆ (R.T.C) ಫಾರಂ ನಂ. 16

Print Page No: 1 Village Account Form No. 2

(2)

ಗ್ರಾಮ ನಮೂನೆ 2
ತಾಲ್ಲೂಕು ಮೊಹರು

ತಾಲ್ಲೂಕು : ಬೆಂಗಳೂರು ದಕ್ಷಿಣ ಹೋಬಳಿ : ಉತ್ತರಹಳ್ಳಿ -1 ಗ್ರಾಮ : ಕೊತನೂರು ಪ್ರಚಲಿತ ಕ್ರಮ ಸಂಖ್ಯೆ : 99 08/11/2002 18:42:00 TO 17/12/2004 11:52

1. ಸರ್ವೆ ನಂಬರು	3. ಹೇತವಾರು	ಎಕರೆ ಗುಂಟೆ ಆ	4. ಕಂದಾಯ	ರೂ. ಪೈ.	9. ಕಬ್ಜೆ ಅಥವಾ ಸ್ವಾಧೀನದಾರನ ಹೆಸರು ತಂದೆಯ ಹೆಸರು ಮತ್ತು ವಿಳಾಸ	ವಿಸ್ತೀರ್ಣ ಎ ಗುಂ	ಖಾತೆ ನಂ.	10. ಕಬ್ಜೆ ಅಥವಾ ಸ್ವಾಧೀನತೆಯ ರೀತಿ	11. ಇತರ ಹಕ್ಕುಗಳು ಮತ್ತು ಋಣಗಳು: ಹಕ್ಕುಗಳು:	ಋಣಗಳು:
5	ಒಟ್ಟು ವಿಸ್ತೀರ್ಣ	3.32.00.00	(ಅ) ಭೂ ಕಂದಾಯ	15.47	'ಗೋಪಮ್ಮ ಕೋಂ ಲೇಟ್ ಮುನಿಯಪ್ಪ	3.30.00.00	4	MR 40/2002-2003		
	ಖರಾಬ್ (ಅ)	0.02.00.00	(ಬ) ಜೋಡಿ		'ಮುನಿರತ್ನಮ್ಮ ಬಿನ್ ಲೇಟ್ ಮುನಿಯಪ್ಪ			ಪಹಣಿ ಬದಲಾವಣೆ		
	ಖರಾಬ್ (ಬ)		(ಕ) ಸೆಸ್ಸುಗಳು		'ರಾಮಕೃಷ್ಣ ಬಿನ್ ಲೇಟ್ ಮುನಿಯಪ್ಪ			08/11/2002		
	ಉಳಿದದ್ದು	3.30.00.00	(ಡ) ನೀರಿನ ದರ		'ಎಂ.ನಾರಾಯಣಸ್ವಾಮಿ ಬಿನ್ ಲೇಟ್ ಮುನಿಯಪ್ಪ					
2. ಹಿಸ್ಸಾ 3			ಒಟ್ಟು	15.47						

5. ಮಣ್ಣಿನ ನಮೂನೆ	7. ಮರಗಳ ಸಂಖ್ಯೆ: ಹೆಸರು	ಸಂಖ್ಯೆ	ಕ್ರಿ. ಪ.	8. ಹೇತುವಾರ ಪ್ರಕಾರ ನೀರಾವರಿಯ ವಿಸ್ತೀರ್ಣ: ನೀರಾವರಿ ಮೂಲ	ಮುಂಗಾರು	ಹಿಂಗಾರು	ಬಾಗಾಯ್ತು	ಒಟ್ಟು
ಕೆಂಪುಮಿಶ್ರ				ಮಳೆ	1.32.0.0	0.34.0.0	1.4.0.0	3.30.0
6. ಪಟ್ಟಾ ಸರ್ಕಾರಿ								

12. ಸಾಗುವಳಿ ಮತ್ತು ಗೇಣಿಯ ವಿವರಗಳು — 13. ಭೂಮಿಯ ಉಪಯೋಗ ಮತ್ತು ಬೆಳೆಗಳ ವಿವರ

ವರ್ಷ ಮತ್ತು ಕಾಲ 1	ವ್ಯವಸಾಯಗಾರನ ಹೆಸರು ಮತ್ತು ವಾಸಸ್ಥಳ 2	ಸಾಗುವಳಿ ಪದ್ಧತಿ 3	ಗೇಣಿಯ ವಿವರ: ವಿಸ್ತೀರ್ಣ 4 ಎ ಗುಂ	ಗುತ್ತಿಗೆ 5	ಭೂಮಿಯ ಉಪಯೋಗ: ವರ್ಗ 6	ವಿಸ್ತೀರ್ಣ 7 ಎ ಗುಂ	ಖುಷ್ಕಿ, ತರಿ, ಬಾಗಾಯ್ತು 8	ಬೆಳೆಯ ಹೆಸರು 9	ಬೆಳೆಯ ವಿಸ್ತೀರ್ಣ: ಅಮಿಶ್ರ 10	ಮಿಶ್ರ 11	ಒಟ್ಟು 12	ನೀರಾವರಿಯ ಮೂಲ 13	ಎಕರೆಗೆ ಉತ್ಪತ್ತಿ 14	ಮಿಶ್ರ ಬೆಳೆಗಳ ಒಟ್ಟು: ಮಿಶ್ರಣದ ಹೆಸರು 15	ವಿಸ್ತೀರ್ಣ 16 ಎ. ಗುಂ
2003-2004 ಮುಂಗಾರು	ಗೋಪಮ್ಮ	ಸ್ವಂತ			G	3.30.0.0	ಖುಷ್ಕಿ	ಬಂಜರು							
	ಮುನಿರತ್ನಮ್ಮ	ಸ್ವಂತ													
	ರಾಮಕೃಷ್ಣ	ಸ್ವಂತ													
	ಎಂ.ನಾರಾಯಣಸ್ವಾಮಿ	ಸ್ವಂತ													

(3)

Village Account Form No. 2

ರೆಕಾರ್ಡ್ ಆಫ್ ರೈಟ್ಸ್, ಗೇಣಿ ಮತ್ತು ಪಹಣಿ ಪತ್ರಿಕೆ (R.T.C)

Print Page No. 1 · ಪುಟದ ಕ್ರಮ ಸಂಖ್ಯೆ · As on 16/11/2002

ತಾಲ್ಲೂಕು: ಬೆಂಗಳೂರು ದಕ್ಷಿಣ · ಹೋಬಳಿ: ಉತ್ತರಹಳ್ಳಿ-1 · ಗ್ರಾಮ: ಸೋತ್ತನೂರು

1. ಸರ್ವೆ ನಂಬರು	3. ವಿಸ್ತೀರ್ಣ	ಎಕರೆ ಗು	4. ಕಂದಾಯ	ರೂ. ಪೈ
6	ಒಟ್ಟು ವಿಸ್ತೀರ್ಣ	2.24.00.00	(ಅ) ಭೂ ಕಂದಾಯ	8.17
	ಖರಾಬ್ ಪಿರಾಬ್ (ಅ)	0.07.00.00	(ಆ) ಜೋಡಿ	
	ಖರಾಬ್ ಪಿರಾಬ್ (ಬ)		(ಇ) ಸೆಸ್ಸುಗಳು	
	ಉಳಿದದ್ದು	2.17.00.00	(ಈ) ನೀರಿನ ದರ	
2. ಹಿಸ್ಸಾ: 2			ಒಟ್ಟು	8.17

5. ಮಣ್ಣಿನ ನಮೂನೆ: ಕೆಂಪುಮಿಶ್ರ

6. ಪಟ್ಟಾ: ಸರ್ಕಾರಿ

7. ಮರಗಳ ಸಂಖ್ಯೆ: ಹೆಸರು	ಸಂಖ್ಯೆ	8. ನೀರಾವರಿ ಪ್ರಕಾರ: ಆ.ಸಂ.	ನೀರಾವರಿ ಮೂಲ	ಮುಂಗಾರು	ಹಿಂಗಾರು	ಬಾಗಾಯ್ತು	ಒಟ್ಟು
		ಮಳೆ		0.34.0.0	0.28.0.0	0.35.0.0	2.17.0.0

9. ಸ್ವಾಧೀನದಾರರ ಹೆಸರು	ವಿಸ್ತೀರ್ಣ	ಖಾತೆ ನಂ.	10. ಹಕ್ಕು ಉಂಟಾದ ರೀತಿ	11. ಋಣಗಳು
ಗೋಪಮ್ಮ ಕೋಂ ಲೇಟ್ ಮುನಿಯಪ್ಪ; ಮುನಿರತ್ನಮ್ಮ ಬಿನ್ ಲೇಟ್ ಮುನಿಯಪ್ಪ; ರಾಮಕೃಷ್ಣ ಬಿನ್ ಲೇಟ್ ಮುನಿಯಪ್ಪ; ಎಂ.ನಾರಾಯಣಸ್ವಾಮಿ ಬಿನ್ ಲೇಟ್ ಮುನಿಯಪ್ಪ	2.17.00.00	4	MR 40/2002-2003 - 08/11 2002	

12. ಸಾಗುವಳಿ ಮತ್ತು ಗೇಣಿಯ ವಿವರಗಳು · 13. ಭೂಮಿಯ ಉಪಯೋಗ ಮತ್ತು ವಿಸ್ತೀರ್ಣ

ವರ್ಷ ಮತ್ತು ಕಾಲ 1	ಸಾಗುವಳಿದಾರರ ಹೆಸರು ಮತ್ತು ವಿಳಾಸ 2	ಸಾಗುವಳಿ ಪದ್ಧತಿ 3	ಗೇಣಿ ವಿಸ್ತೀರ್ಣ 4	ಗುತ್ತಿಗೆ 5	ವರ್ಗ 6	ವಿಸ್ತೀರ್ಣ 7	ಮಣ್ಣು ತರ 8	ಬೆಳೆಯ ಹೆಸರು 9	ಅಮಿಶ್ರ 10	ಮಿಶ್ರ 11	ಒಟ್ಟು 12	ನೀರಾವರಿ ಮೂಲ 13	ಎಕರೆಗೆ ಉತ್ಪತ್ತಿ 14	ಮಿಶ್ರ ಬೆಳೆ ಹೆಸರು 15	ವಿಸ್ತೀರ್ಣ 16
2002-2003 ಮುಂಗಾರು	ಗೋಪಮ್ಮ	ಸ್ವಂತ													
	ಮುನಿರತ್ನಮ್ಮ	ಸ್ವಂತ													
	ರಾಮಕೃಷ್ಣ	ಸ್ವಂತ													
	ಎಂ.ನಾರಾಯಣಸ್ವಾಮಿ	ಸ್ವಂತ													

ಗ್ರಾಮಲೆಕ್ಕಿಗ · ಗಣಕ ಕೇಂದ್ರ · ಬೆಂಗಳೂರು ದಕ್ಷಿಣ ತಾಲ್ಲೂಕ

ರಶೀದಿ ಸಂಖ್ಯೆ :5 ದಿನಾಂಕ : 16/11/2002 ಮೊತ್ತ: ರೂ. 15.00

ಗ್ರಾಮ ನಮೂನೆ 1202671412 ರೆಕಾರ್ಡ್ ಆಫ್ ರೈಟ್ಸ್, ಗೇಣಿ ಮತ್ತು ಪಹಣಿ ಪತ್ರಿಕೆ (R.T.C) ಫಾರಂ ನಂ. ೧೬

Village Account Form No. 2

Print Page No: 1

ತಾಲ್ಲೂಕು ಮೊಹರು ತಾಲ್ಲೂಕು : ಹೋಬಳಿ : ಗ್ರಾಮ : ಪುಟದ ಕ್ರಮ ಸಂಖ್ಯೆ : 00 08/11/2002 18:42:00 TO 17/12/2004 11:52:

1. ಸರ್ವೆ ನಂಬರು	3. ಬೇಸಾಯ	ಎಕರೆ	ಬೇಸಾಯ ದಕ್ಷಿಣ 4. ಕಂದಾಯ	ರೂಉತ್ತರಹಳ್ಳಿ-1	9. ಕಬ್ಜೆ ಅಥವಾ ಸ್ವಾಧೀನದಾರನ ಹೆಸರು ತಂದೆಯ ಹೆಸರು ಮತ್ತು ವಿಳಾಸ	ವಿಸ್ತೀರ್ಣ ಎ ಗುಂ	ಖಾತೆ ನಂ.	10. ಕಬ್ಜೆ ಅಥವಾ ಸ್ವಾಧೀನತೆಯ ರೀತಿ	11. ಇತರೆ ಹಕ್ಕುಗಳು ಮತ್ತು ಋಣಗಳು: ಹಕ್ಕುಗಳು:	ಋಣಗಳು:
5	ಒಟ್ಟು ವಿಸ್ತೀರ್ಣ ಪೂಟ್ ಖರಾಬ್ (ಅ) ಪೂಟ್ ಖರಾಬ್ (ಬ) ಉಳಿದದ್ದು	3.32.00.00 0.02.00.00 3.30.00.00	(ಅ) ಭೂ ಕಂದಾಯ (ಬ) ಜೋಡಿ (ಕ) ಸೆಸ್ಸುಗಳು (ಡ) ನೀರಿನ ದರ ಒಟ್ಟು	15.47 15.47	'ಗೋಪಮ್ಮ ಕೋಂ ಲೇಟ್ ಮುನಿಯಪ್ಪ 'ಮುನಿರತ್ನಮ್ಮ ಬಿನ್ ಲೇಟ್ ಮುನಿಯಪ್ಪ 'ರಾಮಕೃಷ್ಣ ಬಿನ್ ಲೇಟ್ ಮುನಿಯಪ್ಪ 'ಎಂ.ನಾರಾಯಣಸ್ವಾಮಿ ಬಿನ್ ಲೇಟ್ ಮುನಿಯಪ್ಪ	3.30.00.00	4	MR 40/2002-2003 ಪಹಣಿ ಬದಲಾವಣೆ 08/11/2002		

2. ಹಿಸ್ಸಾ

5. ಮಣ್ಣಿನ ನಮೂನೆ	7. ಮರಗಳ ಸಂಖ್ಯೆ: ಹೆಸರು	ಸಂಖ್ಯೆ	ಕ್ರ. ಸ.	8. ಬೇಸಾಯ ಪ್ರಕಾರ ನೀರಾವರಿಯ ವಿಸ್ತೀರ್ಣ: ನೀರಾವರಿ ಮೂಲ	ಮುಂಗಾರು	ಹಿಂಗಾರು	ಬಾಗಾಯ್ತು	ಒಟ್ಟು
ಕೆಂಪುಮಿಶ್ರ				ಮಳೆ	1.32.0.0	0.34.0.0	1.4.0.0	3.30.0
6. ಪಟ್ಟಾ ಸರ್ಕಾರಿ								

12. ಸಾಗುವಳಿ ಮತ್ತು ಗೇಣಿಯ ವಿವರಗಳು

13. ಭೂಮಿಯ ಉಪಯೋಗ ಮತ್ತು ಬೆಳೆಗಳ ವಿವರ

ವರ್ಷ ಮತ್ತು ಕಾಲ 1	ವ್ಯವಸಾಯಗಾರನ ಹೆಸರು ಮತ್ತು ವಾಸಸ್ಥಳ 2	ಸಾಗುವಳಿ ಪದ್ಧತಿ 3	ಗೇಣಿಯ ವಿವರ: ವಿಸ್ತೀರ್ಣ ಎ ಗುಂ 4	ಗುತ್ತಿಗೆ 5	ಭೂಮಿಯ ಉಪಯೋಗ: ವರ್ಗ 6	ವಿಸ್ತೀರ್ಣ ಎ ಗುಂ 7	ಖುಷ್ಕಿ, ತರಿ, ಬಾಗಾಯ್ತು 8	ಬೆಳೆಯ ಹೆಸರು 9	ಬೆಳೆಯ ವಿಸ್ತೀರ್ಣ: ಅಮಿಶ್ರ 10	ಮಿಶ್ರ 11	ಒಟ್ಟು 12	ನೀರಾವರಿಯ ಮೂಲ 13	ಎಕರೆಗೆ ಉತ್ಪತ್ತಿ 14	ಮಿಶ್ರ ಬೆಳೆಗಳ ಒಟ್ಟು: ಮಿಶ್ರಣದ ಹೆಸರು 15	ವಿಸ್ತೀರ್ಣ ಎ ಗುಂ 16
2002-2003 ಮುಂಗಾರು	ಗೋಪಮ್ಮ ಮುನಿರತ್ನಮ್ಮ ರಾಮಕೃಷ್ಣ ಎಂ.ನಾರಾಯಣಸ್ವಾಮಿ	ಸ್ವಂತ ಸ್ವಂತ ಸ್ವಂತ ಸ್ವಂತ			G	3.30.0.0	ಖುಷ್ಕಿ	ಬಂಜರು							

ಗ್ರಾಮ ಲೆಕ್ಕಿಗರು

ಗ್ರಾಮ ನಮೂನೆ 2
ತಾಲ್ಲೂಕು ದೂಪವು

ರೆಕಾರ್ಡ್ ಆಫ್ ರೈಟ್ಸ್, ಗೇಣಿ ಮತ್ತು ಪಹಣಿ ಪತ್ರಿಕೆ (R.T.C)

[R.T.O.]

Village Account Form No. 2
ಪುಟ ಕ್ರಮ ಸಂಖ್ಯೆ

ತಾಲ್ಲೂಕು: ಬೆಂಗಳೂರು ದಕ್ಷಿಣ ಹೋಬಳಿ: ಉತ್ತರಹಳ್ಳಿ-1 ಗ್ರಾಮ: ಕೊತ್ತನೂರು

Print Page No: 1

ಪ್ರಚಲಿತ ಕೃತಿ ಸಂಖ್ಯೆ: As on 20/09/2002

1. ಸರ್ವೆ ನಂಬರು	3. ಜಮೀನು	ಎಕರೆ	ಗು	4. ಕಂದಾಯ	ರೂ.	ಪೈ.
6	ಒಟ್ಟು ವಿಸ್ತೀರ್ಣ	2.24.00.00		(ಅ) ಭೂ ಕಂದಾಯ	8.17	
	ಖರಾಬ್ ವಿವರ (ಅ)	0.07.00.00		(ಬ) ಜೂಡಿ		
	ಖರಾಬ್ ವಿವರ (ಬ)			(ಕ) ಸೆಸ್ಸುಗಳು		
	ಉಳಿಕೆ	2.17.00.00		(ಡ) ನೀರಿನ ದರ		
2. ಹಿಸ್ಸಾ	2			ಒಟ್ಟು	8.17	

5. ಮಣ್ಣಿನ ವಿಧ	7. ಮರಗಳ ಸಂಖ್ಯೆ			8. ಜಮೀನು ಪ್ರಕಾರ ನೀರಾವರಿಯ ವಿಸ್ತೀರ್ಣ				
ಕೆಂಪುಮಿಶ್ರ	ಹೆಸರು	ಸಂಖ್ಯೆ	ಅ. ನ.	ನೀರಾವರಿ ಮೂಲ	ಮುಂಗಾರು	ಹಿಂಗಾರು	ಬಾಗಾಯ್ತು	ಒಟ್ಟು
6. ಪಟ್ಟಾ ಸರ್ಕಾರಿ			ಮಳೆ		0.34.0.0	0.28.0.0	0.35.0.0	2.17.0.0

9. ಕಬ್ಜೆ ಅಥವಾ ಸ್ವಾಧೀನದಾರರ ಹೆಸರು ತಂದೆಯ ಹೆಸರು ಮತ್ತು ವಿಳಾಸ	ವಿಸ್ತೀರ್ಣ ಎ ಗು	ಖಾತೆ ನಂ.	10. ಕಬ್ಜೆ ಅಥವಾ ಸ್ವಾಧೀನತೆಯ ರೀತಿ	11. ಇತರ ಹಕ್ಕುಗಳು ಮತ್ತು ಋಣಗಳು: ಹಕ್ಕುಗಳು	ಋಣಗಳು
ಮುನಿಯಪ್ಪ ಬಿನ್ ಮೋಟಪ್ಪ		4/1	MR 43/95-96	ಅಮರ ಜ್ಯೋತಿ ಗೃಹ ನಿರ್ಮಾಣ ಸಹಕಾರ ಸಂಘಕ್ಕೆ ಭೂ ಸ್ವಾಧೀನ 7.18.25.00 ಎಲ್ಲಾಸಂದರುಸೇರಿ ಕಟ್ಟಬೇಕು ಎಲ್ಲಾ ನಂ	

12. ಸಾಗುವಳಿ ಮತ್ತು ಗೇಣಿಯ ವಿವರಗಳು ಸರ್ಕಾರಿ ರೆಕಾರ್ಡ್ ಬೇರೆ ವಿವರ ಇಲ್ಲ ದಾಖಲಿಸಲ್ಪಡ ಕಾರಣ ಹಿಂದಿನ ವರ್ಷದ ಬೇರೆ ವಿವರ ಮುದ್ರಿಸಲಾಗಿದೆ

ವರ್ಷ ಮತ್ತು ಋತು 1	ವ್ಯವಸಾಯಗಾರರ ಹೆಸರು ಮತ್ತು ವಾಸಸ್ಥಳ 2	ಸಾಗುವಳಿ ಪದ್ಧತಿ 3	ಗೇಣಿಯ ವಿವರ: ವಿಸ್ತೀರ್ಣ ಎ ಗು 4	ಗುತ್ತಿಗೆ 5	ಭೂಮಿಯ ಉಪಯೋಗ: ವರ್ಗ 6	ವಿಸ್ತೀರ್ಣ ಎ ಗು 7	ಮಿಶ್ರ/ ಬೆಳೆ ಉಪಯುತ 8	ಬೆಳೆಯ ಹೆಸರು 9	13. ಭೂಮಿಯ ಉಪಯೋಗ ಮತ್ತು ವಿಸ್ತೀರ್ಣ: ಬೆಳೆಯ ವಿಸ್ತೀರ್ಣ: ಅಮಿಶ್ರ 10	ಮಿಶ್ರ 11	ಒಟ್ಟು 12	ನೀರಾವರಿಯ ಮೂಲ 13	ಎಕರೆಗೆ ಉತ್ಪತ್ತಿ 14	ಮಿಶ್ರ ಬೆಳೆಗಳ ಒಟ್ಟು: ಮಿಶ್ರಣದ ಹೆಸರು 15	ವಿಸ್ತೀರ್ಣ ಎ ಗು 16
2001-2002		ಸ್ವಂತ			G	2.17.0.0	ಖುಷ್ಕಿ	ಬಂಜರು							

ವಿಸ್ತೀರ್ಣ ಎಕರೆ ಮತ್ತು ಗುಂಟೆಗಳಲ್ಲಿ

ರಶೀದಿ ಸಂಖ್ಯೆ :737046 ದಿನಾಂಕ : 20/09/2002

ಕರ್ನಾಟಕ ಭೂಕಂದಾಯ ನಿಯಮಾವಳಿ 1966 ರ ನಿಯಮ 40, 42, 53 ಮತ್ತು 73

ಶ್ಯಾನುಭೋಗ
ಗಣಕ ಕೇಂದ್ರ
ಬೆಂಗಳೂರು ದಕ್ಷಿಣ ತಾಲ್ಲೂಕು
ಉಪತಹಶೀಲ್ದಾರ್

ಓವರ್ ಸೈಜ್

ರೆಕಾರ್ಡ್ ಆಫ್ ರೈಟ್ಸ್ ಗೇಣಿ ಮತ್ತು ಪಹಣಿ ಪತ್ರಿಕೆ [R.T.C.] [Village Account Form No. 2

ತಾಲ್ಲೂಕು ಬೆಂಗಳೂರು ದಕ್ಷಿಣ ಹೋಬಳಿ ಉತ್ತರಹಳ್ಳಿ ಗ್ರಾಮ ಕೊತ್ತನೂರು

ಪುಟ ಕ್ರಮ ಸಂಖ್ಯೆ 0346253

1 ಸರ್ವೆ ನಂಬರು	3 ಕೇತವಾರು	ಎ. ಗುಂ.	4 ಕಂದಾಯ	ರೂ. ಪೈ.	9 ಕಬ್ಜೆ ಅಥವಾ ಸ್ವಾಧೀನದಾರನ ಹೆಸರು, ತಂದೆ ಹೆಸರು ಮತ್ತು ವಿಳಾಸ	10 ಕಬ್ಜೆ ಅಥವಾ ಸ್ವಾಧೀನತೆಯ ರೀತಿ
5	ಒಟ್ಟು ವಿಸ್ತೀರ್ಣ	3-32	(ಅ) ಭೂ ಕಂದಾಯ	15-47	[illegible]	MR 43/95-96
2 ಹಿಸ್ಸಾ: 3	ಪೋಟ ಖರಾಬ (ಅ)	0-02	(ಬ) ಜೋಡಿ			
	ಪೋಟ ಖರಾಬ (ಬ)		(ಕ) ಸೆಸ್ಸುಗಳು	/		
	ಉಳಿದದ್ದು	3-30	(ಡ) ನೀರಿನ ದರ			
			ಒಟ್ಟು	15-47		

5 ಮಣ್ಣಿನ ನಮೂನೆ: ಕೆಂಪು ಮಣ್ಣು

6 ಪಟ್ಟಾ: ಸರ್ಕಾರ

7 ಮರಗಳ ಸಂಖ್ಯೆ: ಹೆಸರು	ಸಂಖ್ಯೆ	8 ಕೇತವಾರು ಪ್ರಕಾರ ನೀರಾವರಿಯ ವಿಸ್ತೀರ್ಣ: ಪ.ನಂ.	ನೀರಾವರಿ ಮೂಲ	ಮುಂಗಾರು ಎ. ಗುಂ.	ಹಿಂಗಾರು ಎ. ಗುಂ.	ಬಾಗಾಯ್ತು ಎ. ಗುಂ.	ಒಟ್ಟು ಎ. ಗುಂ.
			ಖುಷ್ಕಿ	1-32 / 3-78	0-34 / 4-45	1-04 / 7-18	3-30

ಖಾತೆ ನಂ. 4/1

11 ಇತರ ಹಕ್ಕುಗಳು ಮತ್ತು ಋಣಗಳು: [illegible] 7.8.025 [illegible]

12 ಸಾಗುವಳಿ ಮತ್ತು ಗೇಣಿಯ ವಿವರಗಳು

13 ಭೂಮಿಯ ಉಪಯೋಗ ಮತ್ತು ಬೆಳೆಗಳ ವಿವರ

ವರ್ಷ ಮತ್ತು ಕಾಲ	ವ್ಯವಸಾಯಗಾರನ ಹೆಸರು ಮತ್ತು ವಾಸಸ್ಥಳ	ಸಾಗುವಳಿಯ ಪದ್ಧತಿ	ಗೇಣಿಯ ವಿವರ: ವಿಸ್ತೀರ್ಣ ಎ. ಗುಂ.	ಗುತ್ತಿಗೆ ಎ. ಗುಂ.	ಭೂಮಿಯ ಉಪಯೋಗ: ವರ್ಗ	ವಿಸ್ತೀರ್ಣ ಎ. ಗುಂ.	ಮಿಶ್ರಿತ ಬೆ. ಬಾಗಾಯತು	ಬೆಳೆಯ ಹೆಸರು	ವಿಸ್ತೀರ್ಣ: ಅ ಮಿಶ್ರ ಎ. ಗುಂ.	ಮಿಶ್ರ ಎ. ಗುಂ.	ಒಟ್ಟು ಎ. ಗುಂ.	ನೀರಾವರಿಯ ಮೂಲ	ಎಕರೆಗೆ ಉತ್ಪತ್ತಿಯ ಅಂದಾಜು (ಕ್ವಿಂಟಲುಗಳಲ್ಲಿ)	ಮಿಶ್ರ ಬೆಳೆಗಳ ಬೆಳೆಯ ಹೆಸರು	ವಿಸ್ತೀರ್ಣ ಎ. ಗುಂ.
1	2	3	4	5	6	7	8	9	10	11	12	13	14	15	16
1997-98		1			9		[illegible]	[illegible]							
1998-99		1			9		[illegible]	[illegible]							

ಸಹಿ / [illegible] 18/11/04

15	16

ಗ್ರಾಮ ನಮೂನೆ ನಂ. 3

1	2	3	4	5	6	7	8	9	10	11	12	13	14	15	16
99-2000	[illegible]	1			9	3-30	[illegible]	[illegible]							
2000-01	[illegible]	1			9	3.30	[illegible]	[illegible]							
2001-02	[illegible]	1			9	3.30	[illegible]								

ದಿನಾಂಕ

2 ಬಾಬ್ತು

5 ವರ್ಗದ ನಮೂನೆ

[illegible]

ವರ್ಷ ಮತ್ತು ಕಾಲ | ವ್ಯವಸಾಯ

1997-98

(3)

15	16

ನಮೂನೆ ನಂ. 3 ದಿನಾಂಕ ತಾಲ್ಲೂಕು ಕಛೇರಿ ಬೆಂಗಳೂರು ದಕ್ಷಿಣ ತಾಲ್ಲೂಕು

ರೆಕಾರ್ಡ್ ಆಫ್ ರೈಟ್ಸ್ ಗೇಣಿ ಮತ್ತು ಬೆಳೆ ಪತ್ರಿಕೆ [R.T.C.] [Village Account Form No. 2

ತಾಲ್ಲೂಕು ಬೆಂಗಳೂರು ದಕ್ಷಿಣ ಹೋಬಳಿ ಉತ್ತರಹಳ್ಳಿ ಗ್ರಾಮ ಕೊತ್ತನೂರು

ಪುಟ ಕ್ರಮ ಸಂಖ್ಯೆ 0346255

1 ಸರ್ವೆ ನಂಬರು: 6

2 ಹಿಸ್ಸಾ: 2

3 ಶೇತವಾರು (ಎ. ಗುಂ.)
- ಒಟ್ಟು ವಿಸ್ತೀರ್ಣ: 2-24
- ಪೋಟ ಖರಾಬು (ಅ): 0 07
- ಪೋಟ ಖರಾಬು (ಬ):
- ಉಳಿದದ್ದು: 2-17

4 ಕಂದಾಯ (ರೂ. ಪೈ.)
- (ಅ) ಭೂ ಕಂದಾಯ: 8-17
- (ಬ) ಜೂಡಿ:
- (ಕ) ಸೆಸ್ಸುಗಳು: /
- (ದ) ನೀರಿನ ರೇಟು:
- ಒಟ್ಟು: 8-17

5 ವರ್ಣನೆ ನಮೂನೆ: ಕೆಂಪು [illegible]

6 ಮಣ್ಣು: [illegible]

7 ಮರಗಳ ಸಂಖ್ಯೆ

ಹೆಸರು	ಸಂಖ್ಯೆ

8 ಶೇತವಾರು ಪ್ರಕಾರ ನೀರಾವರಿಯ ವಿಸ್ತೀರ್ಣ

ಅ.ನಂ.	ನೀರಾವರಿ ಮೂಲ	ಮುಂಗಾರು ಎ. ಗುಂ.	ಹಿಂಗಾರು ಎ. ಗುಂ.	ಬಾಗಾಯ್ತು ಎ. ಗುಂ.	ಒಟ್ಟು ಎ. ಗುಂ.
	ಮಳೆಯಾಶ್ರಿತ	0-34 / 1-79	0-28 / 1-65	0-35 / 4-73	2-17

9 ಕಬ್ಜೆ ಅಥವಾ ಸ್ವಾಧೀನದಾರರ ಹೆಸರು, ತಂದೆ ಹೆಸರು ಮತ್ತು ವಿಳಾಸ: [illegible]

ಖಾತೆ ನಂ. 4/1

10 ಕಬ್ಜೆ ಅಥವಾ ಸ್ವಾಧೀನತೆಯ ರೀತಿ: MR 43/95-96.

11 ಇತರ ಹಕ್ಕುಗಳು ಮತ್ತು ಋಣಗಳು: [illegible] 718,025-00 [illegible] LRC 22/87-88.

12 ಸಾಗುವಳಿ ಮತ್ತು ಗೇಣಿಯ ವಿವರಗಳು; 13 ಭೂಮಿಯ ಉಪಯೋಗ ಮತ್ತು ಬೆಳೆಗಳ ವಿವರ

ವರ್ಷ ಮತ್ತು ಕಾಲ (1)	ವ್ಯವಸಾಯಗಾರನ ಹೆಸರು ಮತ್ತು ವಾಸ್ತವ್ಯ (2)	ಸಾಗುವಳಿಯ ಪದ್ಧತಿ (3)	ಗೇಣಿಯ ವಿವರ: ವಿಸ್ತೀರ್ಣ ಎ. ಗುಂ. (4)	ಗೇಣಿಯ ವಿವರ: ಗುತ್ತಿಗೆ ಎ. ಗುಂ. (5)	ಭೂಮಿಯ ಉಪಯೋಗ: ವರ್ಗ (6)	ಭೂಮಿಯ ಉಪಯೋಗ: ವಿಸ್ತೀರ್ಣ ಎ. ಗುಂ. (7)	[illegible] (8)	ಬೆಳೆಯ ಹೆಸರು (9)	ವಿಸ್ತೀರ್ಣ: ಅ ಮಿಶ್ರ ಎ. ಗುಂ. (10)	ವಿಸ್ತೀರ್ಣ: ಮಿಶ್ರ ಎ. ಗುಂ. (11)	ವಿಸ್ತೀರ್ಣ: ಒಟ್ಟು ಎ. ಗುಂ. (12)	ನೀರಾವರಿಯ ಮೂಲ (13)	ಎಕರೆಗೆ ಉತ್ಪತ್ತಿಯ ಅಂದಾಜು (ಕ್ವಿಂಟಾಲುಗಳಲ್ಲಿ) (14)	ಮಿಶ್ರ ಬೆಳೆಗಳ ಒಟ್ಟು: ಮಿಶ್ರಣದ ಬಗೆ (15)	ಮಿಶ್ರ ಬೆಳೆಗಳ ಒಟ್ಟು: ವಿಸ್ತೀರ್ಣ ಎ. ಗುಂ. (16)
1997-98		1			9		[illegible] 30 [illegible]	[illegible]							
1998-99					9		[illegible] 30 [illegible]	[illegible]							

ನಕಲು

ತಹಶೀಲ್ದಾರರ ಪರವಾಗಿ
ಬೆಂಗಳೂರು ದಕ್ಷಿಣ ತಾಲ್ಲೂಕು
[illegible]

1	2	3	4	5	6	7	8	9	10	11	12	13	14	15	16
99-2000		1			9	2-17	[illegible]	[illegible]							
2000-01		1			9	2.17	[illegible]	[illegible]							
2001-02		1			9	2.17	[illegible]								

(2)

ರೆಕಾರ್ಡ್ ಆಫ್ ರೈಟ್ಸ್ ಗೇಣಿ ಮತ್ತು ಬೆಳೆ ಪತ್ರಿಕೆ [R.T.C]

ತಾಲ್ಲೂಕು [illegible] ಹೋಬಳಿ [illegible] ಗ್ರಾಮ [illegible] ಭಾಗ 9

1 ಸರ್ವೆ ನಂಬರ್	5
2 ಹಿಸ್ಸಾ	3
3 ಮಣ್ಣಿನ ನಮೂನೆ	[illegible]
4 ಪಟ್ಟಾ	[illegible]

3 ಪೋತವಾರು	ಎ. ಗು.
ಒಟ್ಟು ವಿಸ್ತೀರ್ಣ	3:32
ಪೋಟ ಖರಾಬು (ಅ)	0:02
ಪೋಟ ಖರಾಬು (ಬ)	
ಉಳಿದದ್ದು	3:30

4 ಕಂದಾಯ	ರೂ. ಪೈ.
ಭೂ ಕಂದಾಯ	15:40
ಜೋಡಿ	....
ಸೆಸ್ಸುಗಳು	....
ನೀರಿನ ದರ	....
ಒಟ್ಟು	....

7 ಮರಗಳ ಸಂಖ್ಯೆ

8 ಪೋತವಾರು ಪ್ರಕಾರ ನೀರಾವರಿ ವಿಸ್ತೀರ್ಣ

ಹೆಸರು	ಸಂಖ್ಯೆ	ಆ. ಸ.	ನೀರಾವರಿ ಮೂಲ	ಮುಂಗಾರು	ಹಿಂಗಾರು	ಬಾಗಾಯ್ತು	ಒಟ್ಟು ಎ. ಗು.
				ಎ. ಗು.	ಎ. ಗು.	ಎ. ಗು.	

9 ಖಾತೆದಾರ ಅಥವಾ ಸ್ವಾಧೀನದಾರರ ಹೆಸರು, ತಂದೆ ಹೆಸರು ಮತ್ತು ವಿಳಾಸ

[illegible] M.R.[illegible] 82:83

[illegible] MR 43/95:96

ಖಾತೆಯ ನಂ.

10 ಖಾತೆ ಅಥವಾ ಸ್ವಾಧೀನತೆಯ ... ಬಗೆ ಪರಿಣಾಮ

11 ಋಣ ಹಕ್ಕುಗಳು ಮತ್ತು ಋಣಗಳು

[illegible] 7.18.025:00 [illegible]

[illegible] LAC 24/87:8

12 ಗೇಣಿಯ ವಿವರಗಳು

13 ಭೂಮಿಯ ಉಪಯೋಗ ಮತ್ತು ಬೆಳೆಗಳ ವಿವರ

ವರ್ಷ ಮತ್ತು ಕಾಲ	ವ್ಯವಸಾಯಗಾರನ ಹೆಸರು ಮತ್ತು ವಾಸಸ್ಥಳ	ಸಾಗುವಳಿ ಪದ್ಧತಿ	ಗೇಣಿಯ ವಿವರ: ವಿಸ್ತೀರ್ಣ ಎ. ಗು.	ಗೇಣಿಯ ವಿವರ: ಗುತ್ತಿಗೆ	ಭೂಮಿ ಉಪಯೋಗ: ವರ್ಗ	ಭೂಮಿ ಉಪಯೋಗ: ವಿಸ್ತೀರ್ಣ ಎ. ಗು.	ಮಿಶ್ರ ಬೆಳೆ ಬಾಬಾಯ್ತು	ಬೆಳೆಯ ಹೆಸರು	ವಿಸ್ತೀರ್ಣ: ಆ. ವ್ಯಾಪ್ತಿ ಎ. ಗು.	ವಿಸ್ತೀರ್ಣ: ಮಿಶ್ರ ಎ. ಗು.	ವಿಸ್ತೀರ್ಣ: ಒಟ್ಟು ಎ. ಗು.	ನೀರಾವರಿ ಮೂಲ	ಪ್ರಕೃತಿ ... ಇಳುವರಿ (ದಾಖಲೆ)	ಮಿಶ್ರ ಬೆಳೆಗಳ ಒಟ್ಟು: ಬೆಳೆಯ ಹೆಸರು	ಮಿಶ್ರ ಬೆಳೆಗಳ ಒಟ್ಟು: ವಿಸ್ತೀರ್ಣ ಎ. ಗು.
1	2	3	4	5	6	7	8	9	10	11	12	13	14	15	16
94-95	—		—		[illegible]										
95:96	—		—										—		—

ಬೆಂಗಳೂರು ದಕ್ಷಿಣ ತಾಲ್ಲೂಕು

ಗ್ರಾಮ ಲೆಕ್ಕಾಧಿಕಾರಿ

[illegible] ಹೋಬಳಿ

ಬೆಂಗಳೂರು ದಕ್ಷಿಣ ತಾಲ್ಲೂಕು

(3)

ರೆಕಾರ್ಡ್ ಆಫ್ ರೈಟ್ಸ್, ಗೇಣಿ ಮತ್ತು ಪಹಣಿ ಪತ್ರಿಕೆ [R T C]

ಬೆಂಗಳೂರು ದಕ್ಷಿಣ ತಾಲ್ಲೂಕು ಉತ್ತರಹಳ್ಳಿ ಹೋಬಳಿ [illegible] ಗ್ರಾಮ II ಭಾಗ

1 ಸರ್ವೆ ನಂಬರು	3 ಪೋತವಾರು	ಎ. ಗು.	4 ಕಂದಾಯ	ರೂ. ಪೈ.
6	ಒಟ್ಟು ವಿಸ್ತೀರ್ಣ	2-24	ಭೂ ಕಂದಾಯ	8-17
2 ಹಿಸ್ಸಾ: 2	ಪೋಟ ಖರಾಬು (ಅ)		ಜೋಡಿ	
3 ವೃಕ್ಷ ನಮೂನೆ: [illegible]	ಪೋ. ಖರಾಬು (ಆ)	0-07	ಸೆಸ್ಸುಗಳು	
4 ಪಟ್ಟಾ: [illegible]	ಉಳಿದದ್ದು	2-17	ನೀರಿನ ರೇಟು	
			ಒಟ್ಟು	

7 ವಂಗಡ ಸಂಖ್ಯೆ | 8 ಪೇರಬಾರು ಪ್ರಕಾರ ನೀರಾವರಿ ವಿಸ್ತೀರ್ಣ

ಹೆಸರು	ಸಂಖ್ಯೆ	ಎ. ಪ.	ನೀರಾವರಿ ಮೂಲ	ಮುಂ ದಾರು	ಹಿಂ ದಾರು	ಬಾಗಾಯ್ತು	ಒಟ್ಟು ಎ. ಗು.
				ಎ. ಗು.	ಎ. ಗು.	ಎ. ಗು.	

9 ಖಾತೆದಾರ ಅಥವಾ ಸ್ವಾಧೀನದಾರರ ಹೆಸರು, ತಂದೆ ಹೆಸರು ಮತ್ತು ವಿಳಾಸ

ಬೆಂ.ಮು.ಬಂ. ಜ್ಯೋತಿ ಗೃಹ ನಿರ್ಮಾಣ ಸಹಕಾರ ಸಂಘ [illegible] MR 11/90-91

~~ಮುನಿಯಪ್ಪ ಬಿನ್ [illegible]~~

ಖಾತೆಯ ನಂ.

10 ಋಣ ಅಥವಾ ಸ್ವಾಧೀನತೆಯ ಬಗೆ [illegible]

11 ಇತರ ಹಕ್ಕುಗಳು ಮತ್ತು ಋಣಗಳು

MR 43/95-96

6. ಜ್ಯೋ. ಗೃ. ನಿ. ಸ. ಸಂ. [illegible] 7,18,025-00 ರೂ ಎಲ್ಲಾ ಸಂಬಂಧ [illegible] LAC 22/87-88

12 ಗೇಣಿಯ ವಿವರಗಳು | 13 ಭೂಮಿಯ ಉಪಯೋಗ ಮತ್ತು ಬೆಳೆಗಳ ವಿವರ

ವರ್ಷ ಮತ್ತು ಕಾಲ	ಗೇಣಿದಾರರ ಹೆಸರು ಮತ್ತು ವಿಳಾಸ	ಸಾಗುವಳಿ ಪದ್ಧತಿ	ಗೇಣಿಯ ವಿವರ ವಿಸ್ತೀರ್ಣ ಎ. ಗು.	ಗುತ್ತಿಗೆ	ಭೂಮಿ ಉಪಯೋಗ ವರ್ಗ	ವಿಸ್ತೀರ್ಣ ಎ. ಗು.	ಮಿಶ್ರ ಬೆಳೆ ಬಾಬಾಯ್ತು	ಬೆಳೆಯ ಹೆಸರು	ವಿಸ್ತೀರ್ಣ ಅ. ಮಿಶ್ರ ಎ. ಗು.	ಮಿಶ್ರ ಎ. ಗು.	ಒಟ್ಟು ಎ. ಗು.	ನೀರಾವರಿಯ ಮೂಲ	ಎಕರೆವಾರು ಉತ್ಪತ್ತಿಯ ಅಂದಾಜು (ಬಂದಾಜಿ ಕಾಲಾವಧಿ)	ವಿಂಗಡ ಬೆಳೆಗಳ ಹೆಸರು	ವಿಸ್ತೀರ್ಣ ಎ. ಗು.
1	2	3	4	5	6	7	8	9	10	11	12	13	14	15	16
94-95	—														—
95-96	—														—

"ನಕಲು"

ಶಿರಸ್ತೇದಾರ್ / ಆಹಾರ ಶಾಖೆ ತಹಶೀಲ್ದಾರ್ / ಬೆಂಗಳೂರು ದಕ್ಷಿಣ ತಾಲ್ಲೂಕು

ಗ್ರಾಮ ಲೆಕ್ಕಾಧಿಕಾರಿ / [illegible] ಉತ್ತರಹಳ್ಳಿ ಹೋಬಳಿ / ಬೆಂಗಳೂರು ದಕ್ಷಿಣ ತಾಲ್ಲೂಕು

COURT FEE INDIA FIVE RUPEES

(2)

ರೆಕಾರ್ಡ್ ಆಫ್ ರೈಟ್ಸ್ ಗೇಣಿ ಮತ್ತು ಪಹಣಿ ಪತ್ರಿಕೆ [R.T.C.]

Village Account Form No. 2

ತಾಲ್ಲೂಕು ಬೆಂಗಳೂರು ದಕ್ಷಿಣ ಹೋಬಳಿ ಉತ್ತರಹಳ್ಳಿ WD ಗ್ರಾಮ ಕೆಂಗೇರಿ... GPB (9)

ಸರ್ವೆ ನಂಬರು	5
ಹಿಸ್ಸಾ	3
ವಿಸ್ತೀರ್ಣ	3-32
ಖರಾಬು	2
ಒಟ್ಟು	3-30
ಕಂದಾಯ	15-40
10	I.H.C 4/82-83

1	2	3	4	5	6	7	8	9	10	11	12	13	14	15	16
89-90							ಖುಷ್ಕಿ	ಖರಾಬು	3-30						

1	2	3	4	5	6	7	8	9	10	11	12	13	14	15	16
93-94															

6

1

12

4

89-90

(3)

ನಮೂನೆ ನಂ 16

ರೆಕಾರ್ಡ್ ಆಫ್ ರೈಟ್ ಗೇಣಿ ಮತ್ತು ಪಹಣಿ ಪತ್ರಿಕೆ [R.T.C.]

Village Account … ಪುಟ ಕ್ರಮ ಸಂಖ್ಯೆ

ತಾಲ್ಲೂಕು ಬೆಂಗಳೂರು ದಕ್ಷಿಣ ಹೋಬಳಿ ಉತ್ತರಹಳ್ಳಿ ಗ್ರಾಮ ಹೊಸಹಳ್ಳಿ (11)

WD GPB-

ಸರ್ವೆ ನಂಬರು: 6 ಹಿಸ್ಸಾ: 2	3 ವಿಸ್ತೀರ್ಣ (ಎ. ಗುಂ.) ಒಟ್ಟು ವಿಸ್ತೀರ್ಣ … 2-24 ಪೋಟ ಖರಾಬು (ಅ) … 0-07 ಪೋಟ ಖರಾಬು (ಬ) … ಉಳಿಕೆ … 2-17	4 ಕಂದಾಯ (ರೂ. ಪೈ.) (ಅ) ಭೂ ಕಂದಾಯ … 8-17 (ಬ) ಜೋಡಿ … (ಕ) ಸೆಸ್ಸುಗಳು … (ಡ) ನೀರಿನ ದರ … ಒಟ್ಟು …	5 ಕಬ್ಜೆ ಅಥವಾ ಸ್ವಾಧೀನದಾರರ ಹೆಸರು, ತಂದೆ ಹೆಸರು ಮತ್ತು ವಿಳಾಸ: ಮುನಿಯಪ್ಪ [illegible] ಖಾತೆ ನಂ.
ಭೂಮಿಯ ನಮೂನೆ: [illegible]			10 ಕಬ್ಜೆ ಅಥವಾ ಸ್ವಾಧೀನಕ್ಕೆ ಆಧಾರ: I He 4182-83 M.R. 11/90-91
ಷರಾ: [illegible]			11 ಇತರ ಹಕ್ಕುಗಳು ಮತ್ತು ಋಣಗಳು

7 ಮರಗಳ ಸಂಖ್ಯೆ — 8 ನೀರಾವರಿ ವಿಸ್ತೀರ್ಣ

ಜಾತಿ	ಸಂಖ್ಯೆ	ಅ. ಪ.	ನೀರಾವರಿ ಮೂಲ	ಮುಂಗಾರು ಎ. ಗು.	ಹಿಂಗಾರು ಎ. ಗು.	ಬಾಗಾಯ್ತು ಎ. ಗು.	ಒಟ್ಟು ಎ. ಗು.

12 ಸಾಗುವಳಿ ಮತ್ತು ಗೇಣಿಯ ವಿವರಗಳು — 13 ಭೂಮಿಯ ಉಪಯೋಗ ಮತ್ತು ಬೆಳೆಗಳ ವಿವರ

ವರ್ಷ	ಸಾಗುವಳಿದಾರರ ಹೆಸರು ಮತ್ತು ವಿಳಾಸ	ಸಾಗುವಳಿಯ ಪದ್ಧತಿ	ಗೇಣಿ ವಿಸ್ತೀರ್ಣ	ಗೇಣಿ ಎ. ಗು.	ಭೂಮಿಯ ಉಪಯೋಗ ವರ್ಗ	ವಿಸ್ತೀರ್ಣ ಎ. ಗು.	ಮಿಶ್ರ ಬೆಳೆ	ಬೆಳೆಯ ಹೆಸರು	ವಿಸ್ತೀರ್ಣ ಎ. ಗು.	ಎ. ಗು.	ಎ. ಗು.	ನೀರಾವರಿ ಮೂಲ	ಬೆಳೆ ಸಾಗುವಳಿ	ಬೆಳೆ ಹೆಸರು	ವಿಸ್ತೀರ್ಣ ಎ. ಗು.
1	2	3	4	5	6	7	8	9	10	11	12	13	14	15	16
89-90							[illegible]	[illegible]	2-17						
90-91															

[illegible] 6(1) [illegible]

[illegible] 17/7/90

[illegible] 5/9/90

2	3	4	5	6	7	8	9	10	11	12	13	14	15	16
93-94														

COURT FEE INDIA 5 Rs.

COURT FEE INDIA ONE RUPEE 1 Rs.

17/9

7

1

89-90

91

(3)

ನಮೂನೆ ನಂ. 3 — ರೆಕಾರ್ಡ್ ಆಫ್ ರೈಟ್ ಗೇಣಿ ಮತ್ತು ಪಹಣಿ ಪತ್ರಿಕೆ — [R.T.C.] — Village Account Form No. 2]

ಪುಟ ಕ್ರಮ ಸಂಖ್ಯೆ (10)

ತಾಲ್ಲೂಕು ಬೆಂಗಳೂರು ದಕ್ಷಿಣ — ಹೋಬಳಿ ಉತ್ತರಹಳ್ಳಿ — ಗ್ರಾಮ [illegible]

WD 06688-GPB-

1. ಸರ್ವೆ ನಂಬರು 6	3. ಎ. ಗುಂ. 2-24 / 0-07 / 2-17	4. ಕಂದಾಯ — (ಅ) ಭೂ ಕಂದಾಯ 8-17 (ಬ) ಜೋಡಿ (ಕ) ಸೆಸ್ಸುಗಳು (ಡ) ನೀರಿನ ದರ	9. ಒಡೆಯ ಅಥವಾ ಸ್ವಾಧೀನದಾರರ ಹೆಸರು, ತಂದೆ ಹೆಸರು ಮತ್ತು ವಿಳಾಸ: [illegible] — ಖಾತೆ ನಂ. 87-1
2. ಹಿಸ್ಸಾ 2			10. ಒಡ್ಡ ಅಥವಾ ಸ್ವಾಧೀನತೆಯ ರೀತಿ: I HC 4/82-83

7. ಮರಗಳ ಸಂಖ್ಯೆ — 8. ಕಂದಾಯ ಪ್ರಕಾರ ನೀರಾವರಿ ವಿಸ್ತೀರ್ಣ

11. ಇತರ ಹಕ್ಕುಗಳು ಮತ್ತು ಋಣಗಳು

12. ಸಾಗುವಳಿ ಮತ್ತು ಗೇಣಿಯ ವಿವರಗಳು — 13. ಭೂಮಿಯ ಉಪಯೋಗ ಮತ್ತು ಬೆಳೆಗಳ ವಿವರ

1	2	3	4	5	6	7	8	9	10	11	12	13	14	15	16
84-85	[illegible]						[illegible]	[illegible]	2-17		2-17	[illegible]		[illegible]	[illegible]
86-87	[illegible]					[illegible]	[illegible]	[illegible]	2-17		2-17	[illegible]		[illegible]	[illegible]
							[illegible]	[illegible] 2-17			2-17				2-17

ತಹಶೀಲ್ದಾರ್, ಬೆಂಗಳೂರು ದಕ್ಷಿಣ ತಾಲ್ಲೂಕು

8	9	10	11	12	13	14	15	16
[illegible]	[illegible]	2-17	[illegible]	12-7	[illegible]	[illegible]	[illegible]	[illegible]

[illegible]

(2)

ರೆಕಾರ್ಡ್ ಆಫ್ ರೈಟ್ಸ್ ಟೆನೆನ್ಸಿ ಮತ್ತು ಪಹಣಿ ಪತ್ರಿಕೆ [R.T.C.] Village Account Form No. 2

ಪುಟ ಕ್ರಮ ಸಂಖ್ಯೆ

ತಾಲ್ಲೂಕು: ಬೆಂಗಳೂರು ದಕ್ಷಿಣ ಹೋಬಳಿ: ಉತ್ತರಹಳ್ಳಿ ಗ್ರಾಮ: [illegible] 8

WD 06685 GPB

1.	3. ವಿಸ್ತೀರ್ಣ	ಎ. ಗುಂ.	4. ಕಂದಾಯ	ರೂ. ಪ್ಯ.	9. ಕಬ್ಜೆ ಅಥವಾ ಸ್ವಾಧೀನದಾರನ ಹೆಸರು, ತಂದೆ ಹೆಸರು ಮತ್ತು ವಿಳಾಸ	10. ಕಬ್ಜೆ ಅಥವಾ ಸ್ವಾಧೀನತೆಯ ರೀತಿ
2.	ಖರಾಬು (ಅ)	3-32	(ಅ) ಭೂ ಕಂದಾಯ	15-40	[illegible]	[illegible] 4/82-83
	ಖರಾಬು (ಬ)	0-2	(ಬ) ಜೋಡಿ			
	ಉಳಿದದ್ದು	3-30	(ಕ) ಸೆಸ್ಸುಗಳು			
			(ಡ) ನೀರಿನ ದರ			
			ಒಟ್ಟು			

5. ಮಣ್ಣಿನ ನಮೂನೆ: [illegible]

6. ಒಟ್ಟು: [illegible]

7. ಮರಗಳ ಸಂಖ್ಯೆ		8. ತರಿ						ಖಾತೆ ಸಂ.
ಜಾತಿ	ಸಂಖ್ಯೆ	ಅ. ನ.	ನೀರಾವರಿ ಮೂಲ	ಮುಂಗಾರು ಎ. ಗು.	ಹಿಂಗಾರು ಎ. ಗು.	ದಾಗಾಯ್ತು ಎ. ಗು.	ಒಟ್ಟು ಎ. ಗು.	2[illegible]

11. ಇತರ ಹಕ್ಕುಗಳು ಮತ್ತು ಋಣಗಳು

12. ಸಾಗುವಳಿದಾರ ಮತ್ತು ಗೇಣಿಯ ವಿವರಗಳು

13. ಭೂಮಿಯ ಉಪಯೋಗ ಮತ್ತು ಬೆಳೆಗಳ ವಿವರ

ವರ್ಷ	ಸಾಗುವಳಿದಾರನ ಹೆಸರು ಮತ್ತು ವಾಸಸ್ಥಳ	ಸಾಗುವಳಿಯ ಪದ್ಧತಿ	ಗೇಣಿ: ಪ್ರಮಾಣ	ಗುತ್ತಿಗೆ	ಭೂಮಿಯ ಉಪಯೋಗ: ಪ್ರಮಾಣ	ಪ್ರಮಾಣ ಎ. ಗು.	ಮಿಶ್ರ ಬಗೆ ಮತ್ತು	ಬೆಳೆಯ ಹೆಸರು	ಅ ಮಿಶ್ರ ಎ. ಗು.	11	12	13	14	15	16
1	2	3	4	5	6	7	8	9	10	11	12	13	14	15	16
[illegible]	[illegible]						[illegible]	[illegible]	3-30						
	[illegible]						[illegible]		3-30						
	[illegible]						[illegible]		7-30						

14/10/[illegible]

1984-85

86-87

88-89

[R.T.C.] Village Account Form No. 2
ಪುಟ ಕ್ರಮ ಸಂಖ್ಯೆ

(2)

14 | 10 | 16

(ಗ್ರಾಮ ನಮೂನೆ ನಂ. 2)

ರೆಕಾರ್ಡ್ ಆಫ್ ರೈಟ್ ಗೇಣಿ ಮತ್ತು ಪಹಣಿ ಪತ್ರಿಕೆ [R.T.C]

[Village Account Form No. 2.]
ಪುಟ ಕ್ರಮ ಸಂಖ್ಯೆ

ತಾಲ್ಲೂಕು ಮೊಹರು

ತಾಲ್ಲೂಕು [illegible] ಹೋಬಳಿ [illegible] ಗ್ರಾಮ [illegible]

WD/0677—GPB.

1 ಸರ್ವೆ ನಂಬರು: 56

2 ಹಿಸ್ಸಾ: 3

3 ಸೇತವಾರು — ಒಟ್ಟು ವಿಸ್ತೀರ್ಣ, ಪೋಟ ಖರಾಬ (ಅ), ಪೋಟ ಖರಾಬ (ಬ) — ಎ. ಗುಂ. 3-32 ... 3-30

4 ಕಂದಾಯ — (ಅ) ಭೂ ಕಂದಾಯ, (ಬ) ಜೋಡಿ, (ಕ) ಸೆಸ್ಸುಗಳು, (ಡ) ನೀರಿನ ದರ — ರೂ. ಪೈ. 15.40 ... ಒಟ್ಟು

5 ಮಣ್ಣಿನ ನಮೂನೆ: [illegible]

6 ಋಣ: [illegible]

7 ಬಂದಗಳ ಸಂಖ್ಯೆ

8 ಸೇತವಾರ ಪ್ರಕಾರ ನೀರಾವರಿಯ ವಿಸ್ತೀರ್ಣ

ಹೆಸರು	ಸಂಖ್ಯೆ	ಅ. ನ.	ನೀರಾವರಿ ಮೂಲ	ಮುಂಗಾರು ಎ. ಗು.	ಹಿಂಗಾರು ಎ. ಗು.	ದಾಗಾಯ್ತು ಎ. ಗು.	ಒಟ್ಟು ಎ. ಗು.
—			—	—		—	—

9 ಕರ್ತೃ ಅಥವಾ ಸ್ವಾಧೀನದಾರನ ಹೆಸರು, ತಂದೆ ಹೆಸರು ಮತ್ತು ವಿಳಾಸ:
[illegible]
ಖಾತೆ ನಂ. [illegible] 217

10 ಕಬ್ಜೆದಾರ ಸ್ವಾಧೀನತೆಯ ರೀತಿ: [illegible]
[illegible] 4/82-83

11 ಇತರ ಹಕ್ಕುಗಳು ಮತ್ತು ಋಣಗಳು

12 ಗೇಣಿಯ ವಿವರಗಳು

13 ಭೂಮಿಯ ಉಪಯೋಗ ಮತ್ತು ಬೆಳೆಗಳ ವಿವರ

ವರ್ಷ ಮತ್ತು ಕಾಲ	ಕೃಷಿಕನ ಹೆಸರು ಮತ್ತು ವಾಸಸ್ಥಳ	ಸಾಗುವಳಿಯ ಪದ್ಧತಿ	ಗೇಣಿಯ ವಿವರ: ವಿಸ್ತೀರ್ಣ	ಗೇಣಿಯ ವಿವರ: ಗುತ್ತಿಗೆ ಎ. ಗು.	ಭೂಮಿಯ ಉಪಯೋಗ: ವರ್ಗ	ಭೂಮಿಯ ಉಪಯೋಗ: ವಿಸ್ತೀರ್ಣ ಎ. ಗು.	ಮಿಶ್ರ ಬೆಳೆ ಯಂತ್ರ	ಬೆಳೆಯ ಹೆಸರು	ವಿಸ್ತೀರ್ಣ: ಅಮಿಶ್ರ ಎ. ಗು.	ವಿಸ್ತೀರ್ಣ: ಮಿಶ್ರ ಎ. ಗು.	ವಿಸ್ತೀರ್ಣ: ಒಟ್ಟು ಎ. ಗು.	ನೀರಾವರಿಯ ಮೂಲ	ಎಕರೆಗೆ ಉತ್ಪತ್ತಿಯ ಅಂದಾಜು (ಬಂಗಾಲ ಮೂಟೆಗಳು)	ಮಿಶ್ರ ಬೆಳೆಗಳ ಒಟ್ಟು: ಮಿಶ್ರಣದ ಹೆಸರು	ಮಿಶ್ರ ಬೆಳೆಗಳ ಒಟ್ಟು: ವಿಸ್ತೀರ್ಣ ಎ. ಗು.
1	2	3	4	5	6	7	8	9	10	11	12	13	14	15	16
79-80	ಮುನಿಯಪ್ಪ	1					[illegible]	ರಾಗಿ [illegible] [illegible]	2.15 0.15 0.35	0.05		ಖುಷ್ಕಿ —			
80-81	ಮುನಿಯಪ್ಪ	1					[illegible]	ರಾಗಿ [illegible] [illegible]	2.15 0.15 0.35	0.05		ಖುಷ್ಕಿ			

[illegible]
3-30
0-13
0-03
0-03
0-03
3-12

1	2	3	4	5	6	7	8	9	10	11	12	13	14	15	16
1-82	ಮುನಿಶೆಟ್ಟಿ		[illegible]				[illegible]	[illegible] [illegible] [illegible]	2-15 0.15 0.35			[illegible]			
[illegible] 2.83	[illegible]						[illegible]	[illegible] [illegible] [illegible]	2.15 0.15 0.35			[illegible]			
3384	[illegible]						[illegible]	[illegible]		3.30	3.30	[illegible]		[illegible]	3.— 0.10 0.10 0.10 3.30

ತಹಶೀಲ್ದಾರರ [illegible]
[illegible] ತಾಲ್ಲೂಕು ಕಛೇರಿ
[illegible]

COURT FEE
INDIA
ONE RUPEE

ಗ್ರಾಮ ನಮೂನೆ ನಂ. 3

ತಾಲ್ಲೂಕು [illegible]

1 ಸರ್ವೆ ನಂಬರು	೮
2 [illegible]	31
5 [illegible] ನಮೂನೆ	[illegible]
6 [illegible]	[illegible]

12 [illegible] ವಿವರಗಳು

ವರ್ಷ ಮತ್ತು ಕಾಲ	[illegible]
1	
79-80	[illegible]
80-81	[illegible]
81-82	[illegible]

(3)

ಗ್ರಾಮ ನಮೂನೆ ನಂ. 2]

ರೆಕಾರ್ಡ್ ಆಫ್ ರೈಟ್ ಗೇಣಿ ಮತ್ತು ಪಹಣಿ ಪತ್ರಿಕೆ [R.T.C.]

[Village Accountant Form No.2.

ತಾಲ್ಲೂಕು ಮೊಹರು

ತಾಲ್ಲೂಕು [illegible] ಹೋಬಳಿ [illegible] ಗ್ರಾಮ [illegible]

WD-0677—GPB.

1 ಸರ್ವೆ ನಂಬರು	3	ಎ. ಗುಂ.	4	ರೂ. ಪೈ.	9 ಕಬ್ಜೆ ಅಥವಾ ಸ್ವಾಧೀನದಾರನ ಹೆಸರು, ತಂದೆ ಹೆಸರು ಮತ್ತು ವಿಳಾಸ	10 ಕಬ್ಜೆ ಅಥವಾ ಸ್ವಾಧೀನತೆಯ ರೀತಿ
6	ಸೇತವಾರು: ಒಟ್ಟು ವಿಸ್ತೀರ್ಣ	2.24	ಕಂದಾಯ: (ಅ) ಭೂ ಕಂದಾಯ	8.17	(N. [illegible])	
2 ಹಿಸ್ಸಾ	ಪೋಟ ಖರಾಬು (ಅ)	0.07	(ಬ) ಜೋಡಿ		[illegible]	[illegible] 4/82-83
2	ಪೋಟ ಖರಾಬು (ಬ)		(ಕ) ಸೆಸ್ಸುಗಳು		[illegible]	
	ಬಾಕಿ	2.17	(ಡ) ನೀರಿನ ದರ			
			ಒಟ್ಟು		ಖಾತೆ ನಂ. 871	11 ಇತರ ಹಕ್ಕುಗಳು ಮತ್ತು ಋಣಗಳು

5 ಮಣ್ಣಿನ ನಮೂನೆ	7 ವಂಶಗಳ ಪಟ್ಟಿ: ಹೆಸರು	ಸಂಖ್ಯೆ	ಆ. ನ.	8 ಸೇತವಾರ ಪ್ರಕಾರ ನೀರಾವರಿಯ ವಿಸ್ತೀರ್ಣ: ನೀರಾವರಿ ಮೂಲ	ಮುಂಗಾರು ಎ. ಗುಂ.	ಹಿಂಗಾರು ಎ. ಗುಂ.	ಬಾಗಾಯ್ತು ಎ. ಗುಂ.	ಒಟ್ಟು ಎ. ಗುಂ.
[illegible]	[illegible]			[illegible]				
6 ಘಟಾ								
[illegible]								

12 ಗೇಣಿಯ ವಿವರಗಳು

13 ಭೂಮಿಯ ಉಪಯೋಗ ಮತ್ತು ಬೆಳೆಗಳ ವಿವರ

ವರ್ಷ ಮತ್ತು ಕಾಲ	ವ್ಯವಸಾಯಗಾರನ ಹೆಸರು ಮತ್ತು ವಾಸಸ್ಥಳ	ಸಾಗುವಳಿಯ ಪದ್ಧತಿ	ಗೇಣಿಯ ವಿವರ: ವಿಸ್ತೀರ್ಣ ಎ. ಗುಂ.	ಗುತ್ತಿಗೆ	ಭೂಮಿಯ ಉಪಯೋಗ: ವರ್ಗ	ವಿಸ್ತೀರ್ಣ ಎ. ಗುಂ.	ಮಿಶ್ರ ಕರದಾನ ಬೆಳೆ	ಬೆಳೆಯ ಹೆಸರು	ವಿಸ್ತೀರ್ಣ: ಅಮಿಶ್ರ ಎ. ಗುಂ.	ಮಿಶ್ರ ಎ. ಗುಂ.	ಒಟ್ಟು ಎ. ಗುಂ.	ನೀರಾವರಿಯ ಮೂಲ	ಏಕರೆಗೆ ಉತ್ಪತ್ತಿಯ ಅಂದಾಜು (ಬಂಗಾಲ ಮಣಗಳು)	ಮಿಶ್ರ ಬೆಳೆಗಳ ಒಟ್ಟು: ಮಿಶ್ರಣದ ಹೆಸರು	ವಿಸ್ತೀರ್ಣ ಎ. ಗುಂ.
1	2	3	4	5	6	7	8	9	10	11	12	13	14	15	16
79-80						2.17	ಮಿಶ್ರ	ರಾಗಿ	2.10	0.07	2.17	ಮಳೆ			
80-81						2.17	ಮಿಶ್ರ	ರಾಗಿ	2.10	0.07	2.17	ಮಳೆ			

14	15	16

82.ಅ		9	10	11	12	13	14	15	16

ಪ್ರತಿ
ಉಪ ತಹಶೀಲ್ದಾರ್
ದಕ್ಷಿಣ ತಾಲ್ಲೂಕು
ಬೆಂಗಳೂರು
13/1/1

83.84 ಬಿ. ನಂಜಪ್ಪ

2.17 2.17

2.17

ತಹಶೀಲ್ದಾರರ ಪರವಾಗಿ
ಬೆಂಗಳೂರು ದಕ್ಷಿಣ ತಾಲ್ಲೂಕು
ಬೆಂಗಳೂರು
17/9

COURT FEE
INDIA
ONE RUPEE

12 ಗಣಿಯ ವಿವರಗಳು

1	
79.80	ಮುನಿ...
80.81	ಮುನಿ...
81-82	ಮುನಿ...

ಈ ದಸ್ತಾವೇಜು ಹಾಳೆಯನ್ನು ಕರ್ನಾಟಕ ಸರ್ಕಾರದ
ಆದೇಶ ಸಂಖ್ಯೆ ಕಂಇ 152 ಮುಮುನೋ 2003
ದಿನಾಂಕ 09-05-2003ರ ಪ್ರಕಾರ ಮುದ್ರಿಸಲಾಗಿದೆ.

ಕರ್ನಾಟಕ ಸರ್ಕಾರ
Government of Karnataka

ದಸ್ತಾವೇಜು ಹಾಳೆ
Document Sheet

ನೋಂದಣಿ ಹಾಗೂ ಮುದ್ರಾಂಕ ಇಲಾಖೆ
Registration and Stamps Department

ಬೆಲೆ : ರೂ. 2

ಈ ಹಾಳೆಯನ್ನು ಯಾವುದೇ ದಸ್ತಾವೇಜಿಗೆ ಉಪಯೋಗಿಸಬಹುದು
This sheet can be used for any document

ದಸ್ತಾವೇಜನ್ನು ಬರೆದುಕೊಟ್ಟ ದಿನಾಂಕ
Date of execution

ಪಾವತಿಸಿದ ಒಟ್ಟು ಮುದ್ರಾಂಕ ಶುಲ್ಕ ರೂ.
Total stamp duty paid Rs.

ABSOLUTE SALE DEED

This DEED OF SALE is made and executed on this the Twenty Sixth day of September Two Thousand and Fourteen (26-09-2014) at Bangalore, by

SRI.KATTE RAMAKANTHA ACHARYA, S/o.Sri.Katte Vadiraj Acharya, aged about 52 years, residing at No.11, Peminimpin Drive 16-03, Marry Mount View, Singapore – 576 148. **(PAN No.BEVOK8352M) (TODAY CAMPED IN BANGALORE).**
hereinafter called and referred to as the **VENDOR**
(which term and expression the **VENDOR** wherever the context so admits and requires shall mean and include all his legal heirs, legal representatives, successors, assigns, administrators etc.,) **on the ONE PART**

IN FAVOUR OF

1)SRI.M.REDDAPPA, S/o.Sri.M.Anjaneyulu Naidu, aged about 43 years, **(PAN No.ADLPM5480E)**
2)SMT.M.NEERAJA, W/o.Sri.M.Reddappa, aged about 40 years, **(PAN No.APRPM2190P)**
Both are residing at Flat No.201, 2nd Floor, Shree Krishna Enclave, 10th Main, 3rd Cross, Gururaja Layout, Banashankari 3rd Stage, Bangalore – 560 070.

Hereinafter jointly called and referred to as **PURCHASERS**

(which term and expression the **PURCHASERS** wherever the context so admits and requires shall mean and include all their respective legal heirs, legal representatives, successors, assigns, administrators etc.,) **on the OTHER PART**

WITNESSETH AS FOLLOWS:

WHEREAS, the Vendor is the absolute owner in possession and enjoyment of all that piece and parcel of vacant Site No.36 carved out of Residential converted Sy.Nos.5/3 & 6/2 (Converted vide Conversion Order No.B.Dis.ALN.SR(S)585/2004-05, dt:04-02-2005 issued by the Special Deputy Commissioner, Bangalore),

Ramakantha Acharya   M. Reddappa
M. Neeraja

ಕರ್ನಾಟಕ ಸರ್ಕಾರ

ನೋಂದಣಿ ಹಾಗೂ ಮುದ್ರಾಂಕ ಇಲಾಖೆ

Department of Stamps and Registration

ಪ್ರಮಾಣ ಪತ್ರ

1957 ರ ಕರ್ನಾಟಕ ಮುದ್ರಾಂಕ ಕಾಯ್ದೆಯ ಕಲಂ 10 ಎ ಅಡಿಯಲ್ಲಿಯ ಪ್ರಮಾಣ ಪತ್ರ

ಶ್ರೀ M.Reddappa , ಇವರು 560040.00 ರೂಪಾಯಿಗಳನ್ನು ನಿಗದಿತ ಮುದ್ರಾಂಕ ಶುಲ್ಕವಾಗಿ ಪಾವತಿಸಿರುವದನ್ನು ದೃಢೀಕರಿಸಲಾಗಿದೆ

ಪ್ರಕಾರ	ಮೊತ್ತ (ರೂ.)	ಹಣದ ಪಾವತಿಯ ವಿವರ
ನಗದು ರೂಪ	40.00	Paid in Cash
ಇತರ ಬ್ಯಾಂಕ್ ಡಿ.ಡಿ.	560000.00	DD No.043453, Dated 25/09/2014, Issued by Andhra Bank,, Bangalore.
ಒಟ್ಟು :	560040.00	

ಸ್ಥಳ : ಜಯನಗರ

ದಿನಾಂಕ : 26/09/2014

ಉಪ ನೋಂದಣಾಧಿಕಾರಿ
Sub-Registrar
Jayanagar, Bangalore

Designed and Developed by C- DAC ,ACTS Pune.

ಈ ದಸ್ತಾವೇಜು ಹಾಳೆಯನ್ನು ಕರ್ನಾಟಕ ಸರ್ಕಾರದ ಆದೇಶ ಸಂಖ್ಯೆ ಕಂಇ 152 ಮುನೋಮು 2003 ದಿನಾಂಕ 09-05-2003ರ ಪ್ರಕಾರ ಮುದ್ರಿಸಲಾಗಿದೆ.

ಕರ್ನಾಟಕ ಸರ್ಕಾರ
Government of Karnataka

ದಸ್ತಾವೇಜು ಹಾಳೆ
Document Sheet

ನೋಂದಣಿ ಹಾಗೂ ಮುದ್ರಾಂಕ ಇಲಾಖೆ
Registration and Stamps Department

ಬೆಲೆ : ರೂ. 2/-

ಈ ಹಾಳೆಯನ್ನು ಯಾವುದೇ ದಸ್ತಾವೇಜಿಗೆ ಉಪಯೋಗಿಸಬಹುದು
This sheet can be used for any document

ದಸ್ತಾವೇಜನ್ನು ಬರೆದುಕೊಟ್ಟ ದಿನಾಂಕ
Date of execution

ಪಾವತಿಸಿದ ಒಟ್ಟು ಮುದ್ರಾಂಕ ಶುಲ್ಕ ರೂ.
Total stamp duty paid Rs.

Bommanahalli CMC Khatha No.3503/2189/5/3 & 6/2, measuring East to West: (76+84)/2 feet and North to South: (50+50'.6")/2 feet, totally measuring 4000 Sq. Feet, Situated at Kothanur Village, Uttarahalli Hobli, Bangalore South Taluk, Bangalore.

AND WHEREAS, the Vendor purchased the aforesaid property under the Registered Sale Deed, dt:14-11-2005, Registered as the Document No.KEN-1-16930-2005-06, of Book 1, document stored in CD No.KEND239, registered in the Office of the Senior Sub-Registrar, Kengeri, Bangalore.

AND WHEREAS, right from the date of the purchase of the aforesaid property the Vendor continued to be in possession and enjoyment of the aforesaid property by exercising all acts of ownership over it.

AND WHEREAS, subsequently the aforesaid property fallen under the jurisdiction of Bruhat Bangalore Mahanagara Palike (hereinafter referred to as BBMP) and the BBMP issued new Municipal No.2233/3503/2189/36,5/3 & 6/2 to the aforesaid property.

AND WHEREAS, the Khatha has been transferred in the name of the Vendor in the records maintained by the BBMP.

AND WHEREAS, thus the Vendor is the absolute owner in possession and enjoyment of all that piece and parcel of vacant Site No.36 carved out of Residential converted Sy.Nos.5/3 & 6/2 (Converted vide Conversion Order No.B.Dis.ALN.SR(S)585/2004-05, dt:04-02-2005 issued by the Special Deputy Commissioner, Bangalore), new Municipal No.2233/3503/2189/36,5/3 & 6/2 and old Bommanahalli CMC Khatha No.3503/2189/5/3 & 6/2, measuring East to West: (76+84)/2 feet and North to South: (50+50'.6")/2 feet, totally measuring 4000 Sq. Feet, Situated at Kothanur Village, Uttarahalli Hobli, Bangalore South Taluk, Bangalore which is morefully described in the Schedule hereunder and hereinafter called and referred to as **SCHEDULE PROPERTY.**

M. Neeraja

BNG(U)JNR....4954../2014-2015/BK..2..Page 4+12

Print Date & Time 26-09-2014 01:10:57 PM

[illegible]

[illegible] ಉಪನೋಂದಣಾಧಿಕಾರಿ ಜಯನಗರ ರವರ ಕಚೇರಿಯಲ್ಲಿ ದಿನಾಂಕ 26-09-2014 ರಂದು 11:06:33 AM ಗಂಟೆಗೆ ಈ ಕೆಳಗೆ [illegible]

ಕ್ರಮ ಸಂಖ್ಯೆ	ವಿವರ	ರೂ. ಪೈ
1	[illegible]	100000.00
[illegible]	[illegible]	420.00
	ಒಟ್ಟು :	100420.00

[illegible] M Reddappa [illegible] ಹಾಜರ ಮಾಡಲ್ಪಟ್ಟಿದೆ

ಹೆಸರು	ಫೋಟೊ	ಹೆಬ್ಬೆಟ್ಟಿನ ಗುರುತು	ಸಹಿ
[illegible] M Reddappa			

Sub-Registrar
Jayanagar, Banga

[illegible]

ಕ್ರಮ ಸಂಖ್ಯೆ	ಹೆಸರು	ಫೋಟೊ	ಹೆಬ್ಬೆಟ್ಟಿನ ಗುರುತು	ಸಹಿ
1	M.Reddappa . (ಬರೆಸಿಕೊಂಡವರು)			
2	M.Neeraja . (ಬರೆಸಿಕೊಂಡವರು)			M. Neeraja

Sub-Registrar
Jayanagar, Bangalore

ಈ ದಸ್ತಾವೇಜು ಹಾಳೆಯನ್ನು ಕರ್ನಾಟಕ ಸರ್ಕಾರದ ಆದೇಶ ಸಂಖ್ಯೆ ಕಂಇ 152 ಮುನೋಮು 2003 ದಿನಾಂಕ 09-05-2003ರ ಪ್ರಕಾರ ಮುದ್ರಿಸಲಾಗಿದೆ.

ಕರ್ನಾಟಕ ಸರ್ಕಾರ
Government of Karnataka

ದಸ್ತಾವೇಜು ಹಾಳೆ
Document Sheet

ನೋಂದಣಿ ಹಾಗೂ ಮುದ್ರಾಂಕ ಇಲಾಖೆ
Registration and Stamps Department

ಬೆಲೆ : ರೂ. 2/-

ಈ ಹಾಳೆಯನ್ನು ಯಾವುದೇ ದಸ್ತಾವೇಜಿಗೆ ಉಪಯೋಗಿಸಬಹುದು
This sheet can be used for any document

ದಸ್ತಾವೇಜನ್ನು ಬರೆದುಕೊಟ್ಟ ದಿನಾಂಕ
Date of execution

ಪಾವತಿಸಿದ ಒಟ್ಟು ಮುದ್ರಾಂಕ ಶುಲ್ಕ ರೂ.
Total stamp duty paid Rs.

AND WHEREAS the Vendor herein is the sole and absolute owner of the **Schedule Property** having a clean and marketable title.

AND WHEREAS, the Schedule Property is the self-acquired property of the Vendor having purchased from his own funds and without any aid of funds from his family members or from the funds accrued through the family properties.

And WHEREAS, the Vendor herein for his legal and family necessities, for other needs and necessities offered to sell the Schedule Property to the Purchasers herein free from all kinds of encumbrances for a total sale consideration of **Rs.1,00,00,000/- (Rupees One Crore Only)** by giving the following representations and declarations to the Purchasers herein.

a) THAT the Vendor is the sole and absolute owner of the Schedule Property and none else other than him has got any manner of right, title and interest over the Schedule Property.

b) THAT the Vendor herein has not entered into any agreement to sell the Schedule Property till date with any other person.

c) THAT the Schedule Property is free from all encumbrances, claims, liens and lispendens and the Schedule Property is not subject matter of any acquisition or requisition by Government authorities.

e) That there is no impediment or restrictions for the Vendor to alienate the Schedule Property in any manner.

f) THAT the Vendor has not executed any GPA or any document in favour of any persons in respect of Schedule Property.

g) That the Vendor has not received any notice of attachment under the Income-tax Act or any other Act or from any other competent authority in respect of the Schedule Property.

M. Neeraja

ಕ್ರಮ ಸಂಖ್ಯೆ	ಹೆಸರು	ಫೋಟೋ	ಹೆಬ್ಬೆಟ್ಟಿನ ಗುರುತು	ಸಹಿ
1	Katte Ramakantha Acharya . (ಬರೆದುಕೊಡುವವರು)			Ramakantha A

Sub-Registrar
Jayanagar, Banga

ಈ ದಸ್ತಾವೇಜು ಹಾಳೆಯನ್ನು ಕರ್ನಾಟಕ ಸರ್ಕಾರದ
ಆದೇಶ ಸಂಖ್ಯೆ ಕಂಇ 152 ಮುನೋಮು 2003
ದಿನಾಂಕ 09-05-2003ರ ಪ್ರಕಾರ ಮುದ್ರಿಸಲಾಗಿದೆ.

ಕರ್ನಾಟಕ ಸರ್ಕಾರ
Government of Karnataka

ದಸ್ತಾವೇಜು ಹಾಳೆ
Document Sheet

ನೋಂದಣಿ ಹಾಗೂ ಮುದ್ರಾಂಕ ಇಲಾಖೆ
Registration and Stamps Department

ಬೆಲೆ : ರೂ. 2/ -

ಈ ಹಾಳೆಯನ್ನು ಯಾವುದೇ ದಸ್ತಾವೇಜಿಗೆ ಉಪಯೋಗಿಸಬಹುದು
This sheet can be used for any document

ದಸ್ತಾವೇಜನ್ನು ಬರೆದುಕೊಟ್ಟ ದಿನಾಂಕ
Date of execution

ಪಾವತಿಸಿದ ಒಟ್ಟು ಮುದ್ರಾಂಕ ಶುಲ್ಕ ರೂ.
Total stamp duty paid Rs.

h) That all rates, taxes, revenue and other levies, impositions and outgoings whatsoever in respect of the Schedule Property has been paid up-to-date.

AND WHEREAS, the Purchasers who require the Schedule Property for their bonafide purpose, on the above representations of the Vendor, has accepted the offer so made by the Vendor and agreed to purchase the Schedule Property for the total sale consideration of **Rs.1,00,00,000/- (Rupees One Crore Only)** free from all encumbrances.

NOW THIS DEED OF ABSOLUTE SALE WITNESSETH THE FOLLOWING:

1.THAT in pursuance of the above Agreement and in consideration of Purchasers paying the entire sale consideration **Rs.1,00,00,000/- (Rupees One Crore Only)** to the Vendor in the following manner:

a)**Rs.3,00,000/- (Rupees Three Lakhs only)** by way of Cheque bearing No.462263, dt:26-07-2014, Paid by the Ist purchaser, drawn in favour of Vendor, drawn on Andhra Bank, Uttarahalli Branch, Bangalore.

b)**Rs.47,00,000/- (Rupees Forty Seven Lakhs only)** by way of Cheque bearing No.462268, dt:01-09-2014, paid by the Ist Purchaser, drawn in favour of Vendor, drawn on Andhra Bank, Uttarahalli Branch, Bangalore .

c)**Rs.49,00,000/- (Rupees Forty Nine Lakhs only)** transferred to the Account of the Vendor by way of RTGS from the Bank account of the 2nd Purchaser in Andhra Bank, Uttarahalli Branch, Bangalore to the Bank Account of the Vendor in ICICI Bank, Udipi Branch, Karnataka vide UTR NO:ANDBH14269384831.

d)**Rs.1,00,000/-(Rupees One Lakh Only)** has been remitted to the Income tax account of the Vendors being 1% TDS out of the total sale consideration as per the provisions of Section 194 IA of Income Tax Act, 1961, vide Challan No:43298, dt:25-9-2014

M. Neeraja

ಗುರುತಿಸುವವರು

ಕ್ರಮ ಸಂಖ್ಯೆ	ಹೆಸರು ಮತ್ತು ವಿಳಾಸ	ಸಹಿ
1	N.K.Nayak R.V.Road, Basavanagudi, Bangalore.	
2	P.Markonda Naidu JP Nagar, Bangalore.	

Sub-Registrar
Jayanagar, Bangalo

1 ನೇ ಪುಸ್ತಕದ ದಸ್ತಾವೇಜು
ನಂಬರ JAY-1-04954-2014-15 ಆಗಿ
ಸಿ.ಡಿ. ನಂಬರ JAYD207 ನೇ ದ್ದರಲ್ಲಿ
ದಿನಾಂಕ 26-09-2014 ರಂದು ನೋಂದಾಯಿಸಲಾಗಿದೆ.

ಉಪನೋಂದಣಾಧಿಕಾರಿ (ಜಯನಗರ)

Sub-Registrar
Jayanagar, Bangalore

Designed and Developed by C-DAC, ACTS, Pune

ಈ ದಸ್ತಾವೇಜು ಹಾಳೆಯನ್ನು ಕರ್ನಾಟಕ ಸರ್ಕಾರದ
ಆದೇಶ ಸಂಖ್ಯೆ ಕಂಇ 152 ಮುನೋಮು 2003
ದಿನಾಂಕ 09-05-2003ರ ಪ್ರಕಾರ ಮುದ್ರಿಸಲಾಗಿದೆ.

ಕರ್ನಾಟಕ ಸರ್ಕಾರ
Government of Karnataka

ದಸ್ತಾವೇಜು ಹಾಳೆ
Document Sheet

ಸೋಂದಣಿ ಹಾಗೂ ಮುದ್ರಾಂಕ ಇಲಾಖೆ
Registration and Stamps Department

ಬೆಲೆ : ರೂ. 2 -

ಈ ಹಾಳೆಯನ್ನು ಯಾವುದೇ ದಸ್ತಾವೇಜಿಗೆ ಉಪಯೋಗಿಸಬಹುದು
This sheet can be used for any document

ದಸ್ತಾವೇಜನ್ನು ಬರೆದುಕೊಟ್ಟ ದಿನಾಂಕ
Date of execution

ಪಾವತಿಸಿದ ಒಟ್ಟು ಮುದ್ರಾಂಕ ಶುಲ್ಕ ರೂ.
Total stamp duty paid Rs.

The receipt of the said entire sale consideration of **Rs.1,00,00,000/- (Rupees One Crore Only)** the Vendor hereby admits, acknowledges, confirms and acquits the Purchasers from any payment of sale consideration and in consideration thereof the Vendor do hereby grant, convey, sell, transfer assign and assure **UNTO AND TO THE USE OF** the said Purchasers all the Schedule Property free from all encumbrances, court attachments, litigations, maintenance charges, claims and demands whatsoever together with all the rights of way, easements of necessities, water courses drains privileges, appurtenances, advantages whatsoever pertaining to or belonged to the Schedule Property who shall hold possess use and enjoy all the right, title and interest, claims of the Vendor and all other payments rights, privileges and amenities belonging thereto **TO HAVE AND TO HOLD** the Schedule Property and every part thereof **TO AND UNTO THE** Purchasers absolutely.

2. THAT the Vendor has this day handed over the vacant possession of the Schedule Property to the Purchasers.

3. THAT the Vendor has this day delivered all the original title deeds, to the Purchasers in respect of the Schedule Property.

THE VENDOR COVENANT WITH THE PURCHASERS AS FOLLOWS:

1. THAT the Vendor shall at his cost do or execute or cause to be done or execute all such lawful and useful acts, deeds and things and execute deeds of further assurances, confirmation deeds, rectification deeds and other things whatsoever for further and more perfectly and morefully conveying and assuring ownership and possession of the Schedule Property and every part thereof in the manner aforesaid according to the true intent and meaning of this deed.

2. THAT the Vendor covenant with the Purchasers that in case the Purchasers are deprived of the whole or any part of the Schedule Property hereby sold by reason of any defect found in the title of the Vendor or any encumbrance or any charge in the same to which this sale is subjected, the Vendor shall pay to the Purchasers, the whole of the sale price and such sum as claimed by the Purchasers at their discretion.

M. Neeraja

ಈ ದಸ್ತಾವೇಜು ಹಾಳೆಯನ್ನು ಕರ್ನಾಟಕ ಸರ್ಕಾರದ ಆದೇಶ ಸಂಖ್ಯೆ ಕಂಇ 152 ಮುನೋಮು 2003 ದಿನಾಂಕ 09-05-2003ರ ಪ್ರಕಾರ ಮುದ್ರಿಸಲಾಗಿದೆ.

ಕರ್ನಾಟಕ ಸರ್ಕಾರ
Government of Karnataka

ದಸ್ತಾವೇಜು ಹಾಳೆ
Document Sheet

ನೋಂದಣಿ ಹಾಗೂ ಮುದ್ರಾಂಕ ಇಲಾಖೆ
Registration and Stamps Department

ಬೆಲೆ : ರೂ. 2/-

ಈ ಹಾಳೆಯನ್ನು ಯಾವುದೇ ದಸ್ತಾವೇಜಿಗೆ ಉಪಯೋಗಿಸಬಹುದು
This sheet can be used for any document

ದಸ್ತಾವೇಜನ್ನು ಬರೆದುಕೊಟ್ಟ ದಿನಾಂಕ
Date of execution

ಪಾವತಿಸಿದ ಒಟ್ಟು ಮುದ್ರಾಂಕ ಶುಲ್ಕ ರೂ.
Total stamp duty paid Rs.

6

3. THAT the Vendor covenant with the Purchasers that he is fully seized of and has the right to sell the same in favour of the Purchasers and further there are no acquisition or legal or any proceedings against the Schedule Property and he has not entered into any agreement to sell the Schedule Property or portions thereof with any person.

4. THAT the Vendor undertake to indemnify the Purchasers against any loss, expense, damage, the Purchasers may incur/suffer either on account of defect in title if any of the Vendor or arising from the claim of any of the family members of the Vendor or any other person/s in relation to the title of the Schedule Property.

5. THAT the Vendor hereby assure and covenant with the Purchasers that there are no encumbrances or any settlement, will, charge, lien, mortgages, attachments, maintenance charges either by agreement, order or decree pending or threatened legal proceedings or land acquisitions proceedings or notifications of any kind or any other security or claims on the Schedule Property that may in any manner derogate from the full and absolute ownership of the property hereby conveyed.

6. THAT the Vendor has paid the land tax, property tax and other taxes and charges in respect of the Schedule Property to the concerned authorities upto date and the Purchasers shall pay the same hereafter from this day and in case any taxes or charges are still due unpaid as on today in respect of the Schedule Property, the same shall be paid by the Vendor.

7. THAT the Purchasers shall and may at all times hereafter peacefully and quietly use, possess hold and enjoy the Schedule Property and all other benefits and rights hereby granted, sold, conveyed, transferred, assigned assured or expressed or intended so to be received all the profits thereof without there being any claim or demands, whatsoever from or by the Vendor or from anybody claiming through the Vendor.

Ramesh AO

M. Neeraja

BNG(U)JNR...6954../2014-2015/BK..2.Page 11-12

ಈ ದಸ್ತಾವೇಜು ಹಾಳೆಯನ್ನು ಕರ್ನಾಟಕ ಸರ್ಕಾರದ ಆದೇಶ ಸಂಖ್ಯೆ ಕಂಇ 152 ಮುನೋಮು 2003 ದಿನಾಂಕ 09-05-2003ರ ಪ್ರಕಾರ ಮುದ್ರಿಸಲಾಗಿದೆ.

ಕರ್ನಾಟಕ ಸರ್ಕಾರ
Government of Karnataka

ದಸ್ತಾವೇಜು ಹಾಳೆ
Document Sheet

ನೋಂದಣಿ ಹಾಗೂ ಮುದ್ರಾಂಕ ಇಲಾಖೆ
Registration and Stamps Department

ಬೆಲೆ : ರೂ. 2/-

ಈ ಹಾಳೆಯನ್ನು ಯಾವುದೇ ದಸ್ತಾವೇಜಿಗೆ ಉಪಯೋಗಿಸಬಹುದು
This sheet can be used for any document

ದಸ್ತಾವೇಜನ್ನು ಬರೆದುಕೊಟ್ಟ ದಿನಾಂಕ
Date of execution

ಪಾವತಿಸಿದ ಒಟ್ಟು ಮುದ್ರಾಂಕ ಶುಲ್ಕ ರೂ.
Total stamp duty paid Rs.

8. THAT the Vendor do hereby assure and covenant that all obligations either express or implied on the Vendor in this deed of sale shall be binding on the Vendor and also on all persons claiming under or through him in any manner at all times.

9. THAT the Vendor has no objection for the Purchasers to get the khatha of the Schedule Property transferred to their names and peacefully enjoy the Schedule Property as absolute owner without any interruption and hindrances from whomsoever.

SCHEDULE PROPERTY

All that piece and parcel of vacant Site No.36, carved out of Residential converted Sy.Nos.5/3 & 6/2 (Converted vide Conversion Order No.B.Dis.ALN.SR(S)585/2004-05, dt:04-02-2005 issued by the Special Deputy Commissioner, Bangalore), new Municipal No.2233/3503/2189/36,5/3 & 6/2 and old Bommanahalli CMC Khatha No.3503/2189/5/3 & 6/2, measuring East to West: (76+84)/2 feet and North to South: (50+50'.6")/2 feet, totally measuring 4000 Sq. Feet, Situated at Kothanur Village, Uttarahalli Hobli, Bangalore South Taluk, Bangalore and bounded on:

East by	: 30' Wide Road
West by	: Royal County Private Layout
North by	: Site No.37
South by	: Site No.35 belonging to the purchasers herein

THE MARKET VALUE OF THE SCHEDULE PROPERTY IS **Rs.1,00,00,000/- (Rupees One Crore Only).**

M. Neeraja

ಈ ದಸ್ತಾವೇಜು ಹಾಳೆಯನ್ನು ಕರ್ನಾಟಕ ಸರ್ಕಾರದ ಆದೇಶ ಸಂಖ್ಯೆ ಕಂಇ 152 ಮುನೋಂಮು 2003 ದಿನಾಂಕ 09-05-2003ರ ಪ್ರಕಾರ ಮುದ್ರಿಸಲಾಗಿದೆ.

ಕರ್ನಾಟಕ ಸರ್ಕಾರ
Government of Karnataka

ದಸ್ತಾವೇಜು ಹಾಳೆ
Document Sheet

ನೋಂದಣಿ ಹಾಗೂ ಮುದ್ರಾಂಕ ಇಲಾಖೆ
Registration and Stamps Department

ಬೆಲೆ : ರೂ. 2/ -

ಈ ಹಾಳೆಯನ್ನು ಯಾವುದೇ ದಸ್ತಾವೇಜಿಗೆ ಉಪಯೋಗಿಸಬಹುದು
This sheet can be used for any document

ದಸ್ತಾವೇಜನ್ನು ಬರೆದುಕೊಟ್ಟ ದಿನಾಂಕ
Date of execution

ಪಾವತಿಸಿದ ಒಟ್ಟು ಮುದ್ರಾಂಕ ಶುಲ್ಕ ರೂ.
Total stamp duty paid Rs.

IN WITNESS WHEREOF the parties have set their respective hands to this deed after knowing the contents of the deed in Kannada language in the presence of the witnesses attesting hereunder.

WITNESSES:

1) (N.K. Nayak)
8/1 R.V Road,
B'lore. B'lore-4.

2) C.P. Markandanaidu
#6/A R.L.F Residency
J.P. Nagar, 8th Phase
B'lore-76.

SRI.KATTE RAMAKANTHA ACHARYA
(VENDOR)

1)SRI.M.REDDAPPA

M. Neeraja
2)SMT.M.NEERAJA
(PURCHASERS)

Document Drafted By:
K.Venkata Sudheer,
Advocate,
Regn.No.KAR1677/98
No:548/51, Andal Temple Street,
R.V.Road, Basavanagudi,
Bangalore-560 004.
Mobile: 98456 82098

ಈ ದಸ್ತಾವೇಜು ಹಾಳೆಯನ್ನು ಕರ್ನಾಟಕ ಸರ್ಕಾರದ
ಆದೇಶ ಸಂಖ್ಯೆ ಕಂಇ 152 ಮುನೋಮು 2003
ದಿನಾಂಕ 09-05-2003ರ ಪ್ರಕಾರ ಮುದ್ರಿಸಲಾಗಿದೆ.

ಕರ್ನಾಟಕ ಸರ್ಕಾರ
Government of Karnataka

ದಸ್ತಾವೇಜು ಹಾಳೆ
Document Sheet

ಸೋಂದಣಿ ಹಾಗೂ ಮುದ್ರಾಂಕ ಇಲಾಖೆ
Registration and Stamps Department

ಬೆಲೆ : ರೂ . 2/-

ಈ ಹಾಳೆಯನ್ನು ಯಾವುದೇ ದಸ್ತಾವೇಜಿಗೆ ಉಪಯೋಗಿಸಬಹುದು
This sheet can be used for any document

ದಸ್ತಾವೇಜನ್ನು ಬರೆದುಕೊಟ್ಟ ದಿನಾಂಕ
Date of execution

ಪಾವತಿಸಿದ ಒಟ್ಟು ಮುದ್ರಾಂಕ ಶುಲ್ಕ ರೂ.
Total stamp duty paid Rs.

8K-I 8407 13-14 ...1...PAGE OF DOCUMENT No. 8407 / 2013-14

ABSOLUTE SALE DEED

This **ABSOLUTE SALE DEED** is made and executed on this Twenty Eighth day of November, Two Thousand Thirteen (28-11-2013) at Bangalore, by

1)SRI.P.PRASHANTH, S/o.Late.Dr.Sri.P.Mohan Rao, aged about 31years, **(PAN No: AHJPP 3318E)**

2)SRI.P.PRANEETH, S/o.Late.Dr.Sri.P.Mohan Rao, aged about 28 years, **(PAN No: ALTPP 0472F)**

Both are residing at: 18-3-61/B1, Shanthi Nagar, Khadi colony, Thirupathi, Andhra Pradesh (Today camped in Bangalore)

Hereinafter jointly called and referred to as the **VENDORS**

(which term and expression the **VENDORS** wherever the context so requires or admits, shall mean and include their respective legal heirs, legal representatives, administrators, executors and assigns etc.) of the **ONE PART**:

IN FAVOUR OF

1)SRI.M.REDDAPPA, S/o.Sri.M.Anjaneyulu Naidu, aged about 43 years, **(PAN No: ADLPM 5480E)**

2)SMT.M.NEERAJA, W/o.Sri.M.Reddappa, aged about 40 years, **(PAN No: APRPM 2190P)**
Both are residing at House No.48/1, 20th Main, Flat No.1, Gurushree Buildings, Padmanabha Nagar, Bangalore - 560 070.

Hereinafter jointly called and referred to as the **PURCHASERS**

M Neeraja

2 PAGE OF DOCUMENT No. 8402 / 2013-14

ಕರ್ನಾಟಕ ಸರ್ಕಾರ
ನೋಂದಣಿ ಹಾಗೂ ಮುದ್ರಾಂಕ ಇಲಾಖೆ
Department of Stamps and Registration

ಪ್ರಮಾಣ ಪತ್ರ

1957 ರ ಕರ್ನಾಟಕ ಮುದ್ರಾಂಕ ಕಾಯ್ದೆಯ ಕಲಂ 10 ಎ ಅಡಿಯಲ್ಲಿಯ ಪ್ರಮಾಣ ಪತ್ರ

ಶ್ರೀ M.Reddappa , ಇವರು 602000.00 ರೂಪಾಯಿಗಳನ್ನು ನಿಗದಿತ ಮುದ್ರಾಂಕ ಶುಲ್ಕವಾಗಿ ಪಾವತಿಸಿರುವದನ್ನು ದೃಢೀಕರಿಸಲಾಗಿದೆ

ಪ್ರಕಾರ	ಮೊತ್ತ (ರೂ.)	ಹಣದ ಪಾವತಿಯ ವಿವರ
ಇತರ ಬ್ಯಾಂಕ್ ಡಿ.ಡಿ.	301000.00	DD No. 405664, Dt 28/11/2013, Drawn on Andhra Bank, Bangalore
ಇತರ ಬ್ಯಾಂಕ್ ಡಿ.ಡಿ.	301000.00	DD No. 405663, Dt 28/11/2013, Drawn on Andhra Bank, Bangalore
ಒಟ್ಟು :	602000.00	

ಸ್ಥಳ : ಜೆ.ಪಿ. ನಗರ

ದಿನಾಂಕ : 28/11/2013

ಉಪ-ನೋಂದಣಿ ಮತ್ತು ಯುಕ್ತ ಅಧಿಕಾರಿ
(ಜೆ.ಪಿ. ನಗರ)

ಹಿರಿಯ ಉಪ-ನೋಂದಣಾಧಿಕಾರಿ
ಜಯನಗರ (ಜೆ.ಪಿ. ನಗರ)
ಬೆಂಗಳೂರು

Designed and Developed by C- DAC ,ACTS Pune.

ಕರ್ನಾಟಕ ಸರ್ಕಾರ
Government of Karnataka

ನೋಂದಣಿ ಹಾಗೂ ಮುದ್ರಾಂಕ ಇಲಾಖೆ
Registration and Stamps Department

ದಸ್ತಾವೇಜು ಹಾಳೆ
Document Sheet

ಬೆಲೆ : ರೂ. 2/-

ಈ ಹಾಳೆಯನ್ನು ಯಾವುದೇ ದಸ್ತಾವೇಜಿಗೆ ಉಪಯೋಗಿಸಬಹುದು
This sheet can be used for any document

Date of execution

ಪಾವತಿಸಿದ ಒಟ್ಟು ಮುದ್ರಾಂಕ ಶುಲ್ಕ ರೂ.
Total stamp duty paid Rs.

3 PAGE OF DOCUMENT No. 8602 / 2013-14

(Which term and expression **PURCHASERS** wherever the context so requires or admits, shall means and include their respective legal heirs, legal representatives, administrators, executors and assigns etc.) of the **OTHER PART**:

WITNESSETH AS FOLLOWS:

WHEREAS, the Vendors are the absolute owners of all that piece and parcel of site bearing No.35, Khatha No.3503/2189/5/3 and 6/2, formed in converted Sy.Nos.5/3 and 6/2, (converted vide Official Memorandum No.B.Dis.ALN.SR(S)585/2004-05, dt:04-02-2005), formed in converted Sy.Nos.5/3 and 6/2, measuring East to West: On Northern Side - 84 feet and Southern Side - 88 feet and North to South: 50 feet, totally measuring 4300 sft., situated at Kothanur Village, Uttarahalli Hobli, Bangalore South Taluk which is morefully described in the Schedule herein and hereinafter called and referred to as **SCHEDULE PROPERTY.**

AND WHEREAS, the Vendors purchased the Schedule Property under a registered sale deed dt:11-08-2005, from Smt.H.S.Bhagyalakshmi, W/o.H.A.Kempegowda, registered as document No.KEN-1-10394/2005-06, document stored in CD No.KEND222, registered in the Office of the Sub-Registrar, Kengeri.

AND WHEREAS, subsequent to the purchase of the Schedule Property, the Khatha in respect of the Schedule Property has been transferred in the name of the Vendors and the Vendors paid up-to-date taxes to the authorities.

AND WHEREAS, right from the date of purchase of the Schedule Property the Vendors continued to be in possession and enjoyment of the Schedule Property by exercising all acts of ownership over the same.

AND WHEREAS, the Schedule Property is the self-acquired property of the Vendors having purchased from their self-earned funds and without any aid of funds from the family members or from the funds accrued through their family properties.

M. Neeraja

Print Date & Time : 28-11-2013 11:49:54 AM

ದಸ್ತಾವೇಜು ಸಂಖ್ಯೆ : 8407

ಜೆ.ಪಿ. ನಗರ ದಲ್ಲಿರುವ ಉಪನೋಂದಣಾಧಿಕಾರಿ ಜಯನಗರ ರವರ ಕಚೇರಿಯಲ್ಲಿ ದಿನಾಂಕ 28-11-2013 ರಂದು 11:41:32 AM ಗಂಟೆಗೆ ಈ ಕೆಳಗೆ ವಿವರಿಸಿದ ಶುಲ್ಕದೊಂದಿಗೆ

ಕ್ರಮ ಸಂಖ್ಯೆ	ವಿವರ	ರೂ. ಪೈ
1	ನೋಂದಣಿ ಶುಲ್ಕ	107500.00
2	ಸೇವಾ ಶುಲ್ಕ	490.00
3	ಇತರೆ	40.00
	ಒಟ್ಟು :	108030.00

ಶ್ರೀ M Reddappa ಇವರಿಂದ ಹಾಜರ ಮಾಡಲ್ಪಟ್ಟಿದೆ

ಹೆಸರು	ಫೋಟೋ	ಹೆಬ್ಬೆಟ್ಟಿನ ಗುರುತು	ಸಹಿ
ಶ್ರೀ M.Reddappa			

ಹಿರಿಯ ಉಪ-ನೋಂದಣಾಧಿಕಾರಿ
ಜಯನಗರ (ಜೆ.ಪಿ.ನಗರ)
ಬೆಂಗಳೂರು

ಬರೆದುಕೊಟ್ಟಿದ್ದಾಗಿ ಒಪ್ಪಿರುತ್ತಾರೆ

ಕ್ರಮ ಸಂಖ್ಯೆ	ಹೆಸರು	ಫೋಟೋ	ಹೆಬ್ಬೆಟ್ಟಿನ ಗುರುತು	ಸಹಿ
1	M.Reddappa . (ಬರೆಸಿಕೊಂಡವರು)			
2	Smt.M.Neeraja . (ಬರೆಸಿಕೊಂಡವರು)			

ಹಿರಿಯ ಉಪ-ನೋಂದಣಾಧಿಕಾರಿ
ಜಯನಗರ (ಜೆ.ಪಿ.ನಗರ)
ಬೆಂಗಳೂರು

AND WHEREAS, except the Vendors none else have any manner of right, title, interest or possession over the Schedule Property.

AND WHEREAS, Vendors are in continuous enjoyment of the Schedule Property and having a marketable title to the Schedule Property.

AND WHEREAS, the Vendors for their legal and family necessities and for other needs and necessities have offered to sell the Schedule Property to the Purchasers herein for a total sale consideration of **Rs.1,07,50,000/- (Rupees One Crore Seven Lakhs Fifty Thousand Only)** free from all encumbrances by giving the following representations and declarations to the Purchasers herein:

a) THAT Vendors are the absolute owners of the Schedule Property and none else other than them have got any manner of right, title and interest over the Schedule Property.

b) THAT Vendors have not entered into any agreement to sell the Schedule Property with any other person and have not executed any power of attorney to any person.

c) THAT the Schedule Property is free from all encumbrances, attachments, court or acquisition proceedings or charges of any kind;

d) That there are no restrictions for the Vendors to alienate the Schedule Property.

AND WHEREAS the Purchasers who require the Schedule Property for their bonafide purpose, on the above representations of the Vendors, have accepted the offer so made by the Vendors and agreed to purchase the Schedule Property for the total sale consideration of **Rs.1,07,50,000/- (Rupees One Crore Seven Lakhs Fifty Thousand Only)** free from all encumbrances.

M. Neerja

ಕ್ರ. ಸಂ.	ಹೆಸರು	ಫೋಟೊ	ಹೆಬ್ಬೆಟ್ಟಿನ ಗುರುತು	ಸಹಿ
	[illegible]shanth. ([illegible]ಕೊಡುವವರು)			
4	P.Praneeth.. (ಬರೆಸಿಕೊಡುವವರು)			

6.....PAGE OF DOCUMENT No. 8407/2013-14

ಸಬ್ ರಜಿಸ್ಟ್ರಾರ
ಹಿರಿಯ ಉಪ-ನೋಂದಣಾಧಿಕಾರಿ
ಜಯನಗರ (ಜೆ.ಪಿ.ನಗರ)
ಬೆಂಗಳೂರು

[illegible]

....4....PAGE OF DOCUMENT No..8(202)/2013-14

NOW THIS DEED OF ABSOLUTE SALE WITNESSETH THE FOLLOWING:

1. That in pursuance of the offer made by the Vendors and in consideration of the total sale consideration of **Rs.1,07,50,000/- (Rupees One Crore Seven Lakhs Fifty Thousand Only)** paid by the Purchasers to the Vendors in the following manner:-

a)Rs.3,25,000/- (Rupees Three Lakhs Twenty Five Thousand Only) by way of Cheque bearing No:457697, dt:14-11-2013, drawn on Andhra Bank, Uttarahalli Branch, Bangalore, drawn in favour of Vendor No:2 Viz., **SRI.P.PRANEETH.**

b)Rs.1,00,000/- (Rupees One Lakhs Only) by way of Cheque bearing No:457699, dt:14-11-2013, drawn on Andhra Bank, Uttarahalli Branch, Bangalore, drawn in favour of Vendor No:2 Viz., **SRI.P.PRANEETH.**

c)Rs.26,60,625/- (Rupees Twenty Six Lakhs Sixty Thousand Six Hundred and Twenty Five Only) by way of Cheque bearing No:457103, dt:25-11-2013, drawn on Andhra Bank, Uttarahalli Branch, Bangalore, drawn in favour of Vendor No:2 Viz., **SRI.P.PRANEETH.**

d)Rs.22,35,625/- (Rupees Twenty Two Lakhs Thirty Five Thousand Six Hundred and Twenty Five Only) by way of Cheque bearing No:460327, dt:25-11-2013, drawn on Andhra Bank, Uttarahalli Branch, Bangalore, drawn in favour of Vendor No:2 Viz., **SRI.P.PRANEETH.**

e)Rs.26,60,625/- (Rupees Twenty Six Lakhs Sixty Thousand Six Hundred and Twenty Five Only) by way of Cheque bearing No:457102, dt:25-11-2013, drawn on Andhra Bank, Uttarahalli Branch, Bangalore, drawn in favour of Vendor No:2 Viz., **SRI.P.PR.\SHANTH.**

M. Neeraja

ಕ್ರಮ ಸಂಖ್ಯೆ	ಹೆಸರು ಮತ್ತು ವಿಳಾಸ	ಸಹಿ
1	P.Markonda Naidu No 6/A, RLF Residency, JP Nagar 8th phase, Bangalore	
2	Anup No 171, BTM Layout, Bangalore	

ಸಬ್ ರಜಿಸ್ಟ್ರಾರ

ಹಿರಿಯ ಉಪ-ನೋಂದಣಾಧಿಕಾರಿ
ಜಯನಗರ (ಜೆ.ಪಿ.ನಗರ)
ಬೆಂಗಳೂರು

1 ನೇ ಪುಸ್ತಕದ ದಸ್ತಾವೇಜು
ನಂಬರ JPN-1-08407-2013-14 ಆಗಿ
ಸಿ.ಡಿ. ನಂಬರ JPND241 ನೇ ದ್ದರಲ್ಲಿ
ದಿನಾಂಕ 28-11-2013 ರಂದು ನೋಂದಾಯಿಸಲಾಗಿದೆ

ಉಪನೋಂದಣಾಧಿಕಾರಿ ಜಯನಗರ (ಜೆ.ಪಿ. ನಗರ)

ಹಿರಿಯ ಉಪ-ನೋಂದಣಾಧಿಕಾರಿ
ಜಯನಗರ (ಜೆ.ಪಿ.ನಗರ)
ಬೆಂಗಳೂರು

Designed and Developed by C-DAC, ACTS, Pune

f)Rs.23,35,625/- (Rupees Twenty Three Lakhs Thirty Five Thousand Six Hundred and Twenty Five Only) by way of Cheque bearing No:460328, dt:25-11-2013, drawn on Andhra Bank, Uttarahalli Branch, Bangalore, drawn in favour of Vendor No:2 Viz., **SRI.P.PRASHANTH.**

g)Rs.3,25,000/- (Rupees Three Lakhs Twenty Five Thousand Only) by way of Cheque bearing No:457698, dt:14-11-2013, drawn on Andhra Bank, Uttarahalli Branch, Bangalore, drawn in favour of Vendor No:1 Viz., **SRI.P.PRASHANTH.**

h)Rs.1,07,500/- (Rupees One Lakh Seven Thousand Five Hundred Only)(i.e, Rs.53,750/- (Rupees Fifty Three Thousand Seven Hundred and Fifty only each to the account of Vendor No.1 and Vendor No.2) has been remitted to the Income tax account of the Vendors being 1% TDS out of the total sale consideration as per the provisions of Section 194 IA of Income Tax Act, 1961,vide Challan No:AA2004332, dt:26-11-2013 and Challan No:AA2004984, Dt:26-11-2013.

The receipt of the said total sale consideration of **Rs.1,07,50,000/- (Rupees One Crore Seven Lakhs Fifty Thousand Only)** the Vendors hereby collectively admit, acknowledge and acquit the Purchasers from any payment of sale consideration and in consideration thereof the Vendors do hereby grant, convey, sell, transfer assign and assure **UNTO AND TO THE USE OF** the said Purchasers all the Schedule Property free from all encumbrances, court attachments, litigations, maintenance charges, claims and demands whatsoever together with all the rights of way, easements of necessities, water courses drains privileges, appurtenances, advantages whatsoever pertaining to or belonged to the Schedule Property who shall hold possess use and enjoy all the right, title and interest, claims of the Vendor and all other payments rights, privileges and amenities belonging thereto **TO HAVE AND TO HOLD** the Schedule Property and every part thereof TO **AND UNTO THE** Purchasers absolutely.

M. Neeraja

ಈ ದಸ್ತಾವೇಜು ಹಾಳೆಯನ್ನು ಕರ್ನಾಟಕ ಸರ್ಕಾರದ
ಆದೇಶ ಸಂಖ್ಯೆ ಕಂಇ 152 ಮುನೋಮು 2003
ದಿನಾಂಕ 09-05-2003ರ ಪ್ರಕಾರ ಮುದ್ರಿಸಲಾಗಿದೆ.

ಕರ್ನಾಟಕ ಸರ್ಕಾರ
Government of Karnataka

ದಸ್ತಾವೇಜು ಹಾಳೆ
Document Sheet

ನೋಂದಣಿ ಹಾಗೂ ಮುದ್ರಾಂಕ ಇಲಾಖೆ
Registration and Stamps Department

ಬೆಲೆ : ರೂ. 2/—

ಈ ಹಾಳೆಯನ್ನು ಯಾವುದೇ ದಸ್ತಾವೇಜಿಗೆ ಉಪಯೋಗಿಸಬಹುದು
This sheet can be used for any document

ದಸ್ತಾವೇಜನ್ನು ಬರೆದುಕೊಟ್ಟ ದಿನಾಂಕ
Date of execution

ಪಾವತಿಸಿದ ಒಟ್ಟು ಮುದ್ರಾಂಕ ಶುಲ್ಕ ರೂ.
Total stamp duty paid Rs.

2. THAT the Vendors have this day handed over the vacant possession of the Schedule Property to the Purchasers.
3. THAT the Vendors has this day handed over the original documents in respect of the Schedule Property to the Purchasers.

THE VENDOR COVENANT WITH THE PURCHASER AS FOLLOWS:

1. THAT the Vendors shall at their cost do or execute or cause to be done or executed all such lawful and useful acts, deeds and things and execute deeds of further assurances, confirmation deeds, rectification deeds and other things whatsoever for further and more perfectly and morefully conveying and assuring ownership and possession of the Schedule Property and every part thereof in the manner aforesaid according to the true intent and meaning of this deed.

2. THAT the Vendors covenant with the Purchasers that in case the Purchasers are deprived of the whole or any part of the Schedule Property hereby sold by reason of any defect found in the title of the Vendors or any encumbrance or any charge in the same to which this sale is subjected, the Vendors shall pay to the Purchasers, the whole of the sale price and such sum as claimed by the Purchasers at their discretion.

3. THAT the Vendors covenant with the Purchasers that they have fully seized of and have the right to sell the same in favour of the Purchasers and further there are no acquisition or legal or any proceedings against the Schedule Property and they have not entered into any agreement to sell the Schedule Property or portions thereof with any person.

4. THAT the Vendors undertake to indemnify the Purchasers against any loss, expense, damage, the Purchasers may incur/suffer either on account of defect in title if any of the Vendors or arising from the claim of any of the family members of the Vendors or any other person/s in relation to the title of the Schedule Property.

M. Neerja

ಕರ್ನಾಟಕ ಸರ್ಕಾರ
Government of Karnataka

ದಸ್ತಾವೇಜು ಹಾಳೆ
Document Sheet

ನೋಂದಣಿ ಹಾಗೂ ಮುದ್ರಾಂಕ ಇಲಾಖೆ
Registration and Stamps Department

ಬೆಲೆ : ರೂ. 2/-

ಈ ಹಾಳೆಯನ್ನು ಯಾವುದೇ ದಸ್ತಾವೇಜಿಗೆ ಉಪಯೋಗಿಸಬಹುದು
This sheet can be used for any document

Date of execution

ಪಾವತಿಸಿದ ಒಟ್ಟು ಮುದ್ರಾಂಕ ಶುಲ್ಕ ರೂ.
Total stamp duty paid Rs.

...PAGE OF DOCUMENT NO. ...../2013-14

5. THAT the Vendors hereby assure and covenant with the Purchasers that there are no encumbrances or any settlement, will, charge, lien, mortgages, attachments, maintenance charges either by agreement, order or decree pending or threatened legal proceedings or land acquisitions proceedings or notifications of any kind or any other security or claims on the Schedule Property that may in any manner derogate from the full and absolute ownership of the property hereby conveyed.

6. THAT the Vendors have paid the land tax, property tax and other taxes and charges in respect of the Schedule Property to the concerned authorities upto date and the Purchasers shall pay the same hereafter from this day and in case any taxes or charges are still due unpaid as on today in respect of the Schedule Property, the same shall be paid by the Vendors.

7. THAT the Purchasers shall and may at all times hereafter peacefully and quietly use, possess hold and enjoy the Schedule Property and all other benefits and rights hereby granted, sold, conveyed, transferred, assigned assured or expressed or intended so to be received all the profits thereof without there being any claim or demands, whatsoever from or by the Vendors or from anybody claiming through the Vendors.

8. THAT the Vendors do hereby assure and covenant that all obligations either express or implied on the Vendors in this deed of sale shall be binding on the Vendors and also on all persons claiming under or through them in any manner at all times.

9. THAT the Vendors have no objection for the Purchasers to get the katha in respect of the Schedule Property transferred to their names and peacefully enjoy the Schedule Property as absolute owners without any interruption and hindrances from whomsoever.

M. Neeraja

ಕರ್ನಾಟಕ ಸರ್ಕಾರ
Government of Karnataka

ನೋಂದಣಿ ಮತ್ತು ಮುದ್ರಾಂಕ ಇಲಾಖೆ
Registration and Stamps Department

ದಸ್ತಾವೇಜು ಹಾಳೆ
Document Sheet

ಬೆಲೆ : ರೂ. 2/-

This sheet can be used for any document

Date of execution

ಪಾವತಿಸಿದ ಒಟ್ಟು ಮುದ್ರಾಂಕ ಶುಲ್ಕ ರೂ.
Total stamp duty paid Rs.

12 PAGE OF DOCUMENT 8407 / 2013-14

SCHEDULE PROPERTY

All that piece and parcel of site bearing No.35, Khatha No.3503/2189/5/3 and 6/2, formed in converted Sy.Nos.5/3 and 6/2, (converted vide Official Memorandum No.B.DIS.ALN.SR (S) 585/2004-05, dt:04-02-2005), measuring East to West: On the Northern Side: 84 feet and On the Southern Side :88 feet and North to South: 50 feet, totally measuring 4300 sft., Now within the limits of Bruhath Bangalore Mahanagara Palike, situated at Kothanur Village, Uttarahalli Hobli, Bangalore South Taluk and bounded on the :

EAST	:	Road
WEST	:	Private Property
NORTH	:	Site No.36
SOUTH	:	Site No.32, 33 and 34

The present market value of the Schedule Property is **Rs.1,07,50,000/- (Rupees One Crore Seven Lakhs Fifty Thousand Only)** .

M. Neeraj

(35)

पचास रुपये FIFTY RUPEES

रु.50 Rs.50

INDIA

INDIA NON JUDICIAL

ఆంధ్రప్రదేశ్ आन्ध्र प्रदेश ANDHRA PRADESH

No. 3564 Dated 26/7/2010 Rs. 50/-

Sold to Sri. P. Prasanth S/o Late Dr. P. Mohan Rao, Tirupati

For whom Sri. self

S. SUDHAK
STAMP VEND
SATYANARAYANA
TIRUPATHI

GENERAL POWER OF ATTORNEY

The deed of Power of Attorney executed on 26th day of July, 2010.

KNOW ALL MEN by those presents that I, **P. PRASANTH**, S/o. Late Dr. P. Mohan Rao, Hindu, aged about 29 years, residing at Door No.18-3-61/B1, Khadi Colony, Shanthi Nagar, Tirupati Town, Tirupati Urban Mandal, Chittoor District, Andhra Pradesh,

Where As I am now residing at Maharastra (Mumbai) for my employment and I am unable to manage to my schedule mentioned property, do hereby constitute and appoint my Brother **P. PRANEETH,** S/o. Late Dr. P. Mohan Rao, Hindu, aged about 25 years, residing at Door No.18-3-61/B1, Khadi Colony, Shanthi Nagar, Tirupati Town, Tirupati Urban Mandal. Chittoor District, Andhra Pradesh, India as my lawful General power of Attorney in my name and on my behalf to do or to execute all or any of the acts, deeds, and things herein after mentioned.

Whereas the schedule mentioned property is Self-acquired property of. P. Prasanth **(EXECUTANT)** purchesed from H.S. Bhagyalakshmi on 11-08-2005 a registered sale deed. bearing Document No.10394/2005. Since then the P. Prasanth **(EXECUTANT)** has been in continuous possession and enjoyment with all absolute rights regarding schedule mentioned property.

1) To effectively manage the schedule mentioned property situated at Bangalore District, Bangalore situated at Kothanur Village, Uttarahalli Hobli, Bangalore South Taluk.

EXECUTANT

8 20
BKM/2016

SCANNED

Book 4 Year F2010 Document No. 82
No. of sheets su... by presentant
Serial No. of ... 1
Joint Sub-Registrar, Tirupati

...10 ...... సం. వికృతి ... 26 ...తే
1932 ...... శా.శ. కార్తీక ... 4 ...తే
...3 ...... మరియు ...4 ...
మధ్య తిరుపతి సబ్ రిజిష్ట్రారు ఆఫీసులో
P. Prasanth
రిజిష్ట్రేషన్ చట్టము 1908లోని సెక్షన్ 32 ప్రకారం
... సమర్పించబడిన ఫోటోలు గ్రాఫులు
వేలు ముద్రలు మరియు స్టేట్ బ్యాంక్ ఆఫ్ ఇండియా
తిరుపతి శాఖ చలాను నెంబరు

వ్రాసి యిచ్చినట్లు ఒప్పుకున్నాడు

ఎడమ బొటన వ్రేలు గుర్తు

S/o Late Dr. P. Mohan Rao, D.No 18-3-61/B1, Khadi Colony, Shanthinagar, Tirupati.

గుర్తించినవారు

1) S/o D. Munaswami Chintalu TPT

K. Satheesh Bab S/o Gomaya Kuppam Badhe.

V.S.R. PRASAD
SUB REGISTRAR - I
సంయుక్త సబ్ రిజిష్ట్రారు-1

2010 వ సం॥ వికృతి నెల 26 తేది
1932 శా.శ. (కార్తీక 4 ...... తే.

Rs. 750 towards Stamp Duty including Transfer duty U/S 41 of I.S. Act and Rs. 1000 towards Registration fee on the chargeable value of Rs. ——— were Paid by the Party through SBI Receipt Number 5051 dated 26/11/10 Tirupati Branch

Seal of SRI BALAJI DISTRICT REGISTRAR OFFICE TIRUPATI

V.S.R. PRASAD
SUB REGISTRAR - I
సంయుక్త సబ్ రిజిష్ట్రారు-1

भारतीय गैर न्यायिक

पचास रुपये

FIFTY RUPEES

रु.50

Rs.50

INDIA

INDIA NON JUDICIAL

ఆంధ్రప్రదేశ్ आन्ध्र प्रदेश ANDHRA PRADESH

No. 3565 Dated 26/7/2010 Rs. 50/-

ld to Sri. P. Prasanth s/o Late Dr. P. Mohan Rao, Tirupati

r whom Sri. Self

S. SUDHAK
STAMP VEND
SATYANARAYANA
TIRUPATHI

(2)

2) To sell the schedule mentioned immovable properties and other movable properties stands in my name and to execute necessary sale deeds and forms, etc., and to receive the sale consideration from the purchasers on my behalf. and delivered the possession of schedule mentioned property to the purchaser on my behalf and to registered the same on my behalf. To raise and avail finance by way of mortgage with Financial Institution and Bankers for the purpose of investment for making the development of my all properties and to submit income tax returns on my behalf and do correspondence with income tax deportments.

3) To operate any bank account opened by me, along with my brother is **P. PRANEETH** to open and operate my fresh bank Account at any bank which my attorneys or attorney may think proper and expedient.

4) To apply the Grama Panchayath/Municipal authorities, Revenue Authorities, Electricity Board, Tuda / Grama Panchayat/ Municipal etc., and to execute necessary gift deeds for approval of plans, and to obtain permissions from concerned authorities for approval of plans for construction of the buildings etc.

5) To appear in any registration office and to sign any documents on my behalf and any in other office or court and to sign, verify and file plaints written statements and petitions, counters and to give evidence on my behalf and participate in court actions and also to present appeals in any court arising my of any matter relating to my properties.

EXECUTANT

Book 4 Year 2010. Document No 82
No of Sheets submitted by presentant 7
No. of Computer mandated sec.32A forms added by R.O Tirupati 1
Total No. of Sheets 8

Joint Sub-Registrar Tirupati

V.S.R. PRASAD
SUB REGISTRAR - I

Book 4 Year F2010 Document No 82
No. of Sheets submitted by presentant 7
Serial No. of the Sheet 2

Joint Sub-Registrar, Tirupati

ENDORSEMENT

Certified that the following amounts have been paid in respect of this document :

I. STAMP DUTY :	
1. In the shape of stamp papers	Rs. 250
2. In the shape of challan (u/s. 41 of I.S. Act, 1899)	Rs. 750
3. In the shape of cash (u/s. 41 of I.S. Act, 1899)	Rs.
4. adjustment of stamp duty u/s. 16 of I.S., Act, 1899, if any	Rs
II. TRANSFER DUTY :	
1. In the shape of challan	Rs.
2. In the shape of cash	Rs
III. REGISTRATION FEES	
1. In the shape of challan	Rs. 1000
2. In the shape of cash	Rs.
IV. USER CHARGES	
1. In the shape of challan	Rs 130
2. In the shape of cash	Rs.
Total	Rs. 2130

Sub Registrar, Tirupati

V.S.R. PRASAD
SUB REGISTRAR - I

REGISTERED AS No........82.............. OF
2010 OF BOOK 4......26.7.10.......... DAY
OF July ...... 2010 4.Srane.... S. E

Signature of Registering Office

V.S.R. PRASAD
SUB REGISTRAR - I

THE SEAL OF SRI BALAJI DISTRICT REGISTRAR OFFICE TIRUPATI

CERTIFICATE OF SCANNING
THE DOCUMENT HAS BEEN SCANNED INTO
WITH THE IDENTIFICATION NUMBER 82
001-2010-1022 227

Signature of Registering Officer

भारतीय गैर न्यायिक

पचास रुपये

FIFTY RUPEES

₹.50 Rs.50

INDIA

INDIA NON JUDICIAL

ఆంధ్ర ప్రదేశ్ आन्ध्र प्रदेश ANDHRA PRADESH

No. 3566 Dated 26/7/2010 Rs. 50/-

ld to Sri P. Prasanth S/o Late Dr. P. Mohan Rao, Tirupati.

r whom Sri Self

E 296363

S. SUDHAK

STAMP VEND

SATYANA RAYANA

(T) RUPATHI

(3)

6) To lease the schedule mentioned property on my behalf and to execute documents and to apply loans from any of the nationalized banks and other banks and others on my behalf and to raise loans from the banks etc.,

7) To appear and act in all courts, Civil Criminal original revisional or appellate in the Union of India.

8) To appoint and constitute on our behalf pleaders, vakils, advocates, or other attorneys, whereas and wherever our Attorney shall think proper to do so.

9) To compromise, compound or withdraw cases or refer them to arbitration.

10) To sign, verify and file application for execution of decrees of any court and to purchase properties at court auction sale in execution of decrees up to the amount of decrees.

11) To file and receive back documents, to deposit and withdraw money, and to obtain refund of stamp duty and court-fees in and from courts and offices. To accept service of any summons or notice issued by any court or authority.

EXECUTANT

भारतीय गैर न्यायिक

पचास रुपये

FIFTY RUPEES

रु. 50

Rs.50

INDIA NON JUDICIAL

ఆంధ్రప్రదేశ్ आन्ध्र प्रदेश ANDHRA PRADESH

No.3567.....Dated 26/7/2010..Rs.50/-

Sold to Sri..P. Prasanth s/o Late Dr. P. Mohan Rao, Tirupati

For whom Sri...Self.......................

F 296364

S. SUDHAK

STAMP VENDI

SATYANARAYANA

(TIRUPATHI

(4)

12) To draw, accept, endorse, negotiate, retire, and pay bill exchange, promissory note, cheques or other negotiable instruments, which my attorneys may deem necessary or proper relating to my affairs.

13) I have not received any consideration for executation of this General Power of Attorney.

14) Generally to do all lawful acts necessary for the above mentioned purpose. I hereby conferred shall be binding on me as if done by me in person and I ratify all such acts that may be done by me above said power-of-attorney agent.

SCHEDULE

All that piece and parcel of the Property bearing Vacant Site No.35, formed in a layout consisting of converted Survey.Nos.5/3 and 6/2 converted vide order No. B.Dis.ALN.SR(S) 585/ 2004-2005, Dated : 04-02-2005 of Special Deputy Commissioner, Bangalore District, Bangalore situated at Kothanur Village, Uttarahalli Hobli, Bangalore South Taluk, presently Bommanahalli C.M.C., Khatha No.3503/2189/5/3 & 6/2, measuring East to West : Northern Side : 84-0 Feet, Southern Side : 88-0 feet, and North to South (Both sides) : 50-0 feet, and bounded on the :-

EXECUTANT

भारतीय गैर न्यायिक

पचास रुपये

FIFTY RUPEES

रु. 50

Rs. 50

INDIA

INDIA NON JUDICIAL

ఆంధ్ర ప్రదేశ్ आन्ध्र प्रदेश ANDHRA PRADESH

No. 3568 Dated 26/7/2010 Rs 50/-

Sold to Sri. P. Prasanth S/o Late Dr. P. Mohan Rao, Tirupati.

For whom Sri. self

E 296365

S. SUDHAKAR

STAMP VENDOR

SATYANARAYANA

(TIRUPATHI)

East by	:	Road,
West by	:	Private Property,
North by	:	Site No.36,
South by	:	Site Nos.32, 33 & 34.

In between Vacant Site No.35.

1) This property is not Government property or prohibited property.

2) This property value of Rs.8,60,000/-.

In this Witnesses thereof I have signed this deed in the witness this 26th day of July, 2010 at Tirupati.

EXECUTANT

WITNESSES :-

1) B. Ganesh, S/o ...

1-101 M R Palli, Tirupati

2) K. Subrahmanyam Babu

S/o K. Narayana

Kuppam Badur Palem (M)

Prepared by

[B.CHALAPATHI]

Dist.D.W.L. No.1/95,Tirupati.

CELL NO.94402 70749.

M KEMPAPPA

(31)

ಈ ದಸ್ತಾವೇಜು ಹಾಳೆಯನ್ನು ಕರ್ನಾಟಕ ಸರ್ಕಾರದ ಆದೇಶ ಸಂಖ್ಯೆ ಕಂಇ 152 ಮುಮುಲೋಹ 2003 ದಿನಾಂಕ 09-05-2003ರ ಪ್ರಕಾರ ಮುದ್ರಿಸಲಾಗಿದೆ.

ಕರ್ನಾಟಕ ಸರ್ಕಾರ
Government of Karnataka

ದಸ್ತಾವೇಜು ಹಾಳೆ
Document Sheet

ನೋಂದಣಿ ಹಾಗೂ ಮುದ್ರಾಂಕ ಇಲಾಖೆ
Registration and Stamps Department

ಈ ಹಾಳೆಯನ್ನು ಯಾವುದೇ ದಸ್ತಾವೇಜಿಗೆ ಉಪಯೋಗಿಸಬಹುದು
This sheet can be used for any document

ದಸ್ತಾವೇಜನ್ನು ಬರೆದುಕೊಟ್ಟ ದಿನಾಂಕ
Date of execution

ಪಾವತಿಸಿದ ಒಟ್ಟು ಮುದ್ರಾಂಕ ಶುಲ್ಕ ರೂ.
Total stamp duty paid Rs.

BNG(U) 16930 /2005-2006 1-12

ABSOLUTE SALE DEED

THIS DEED OF ABSOLUTE SALE is made and executed on this 14th day of **NOVEMBER Two Thousand Five (14-11-2005)** at Bangalore by and between,

SMT.H.S.BHAGYALAKSHMI,
Daughter-in-law of Sri.Amase Gowda,
Aged about 38 years,
W/o. Sri.H.A.Kempa Gowda,
Residing at No.14, Kempe Gowda Layout,
Banashankari 3rd Stage,
BANGALORE-560 085.

HEREIN AFTER CALLED the **VENDOR** (Which term shall mean and include her legal representatives, heirs, executers, administrators, assigns etc.,) on the **ONE PART:**

IN FAVOUR OF:-

SRI.KATTE RAMAKANTHA ACHARYA,
Aged about 43 years,
S/o.Sri.Katte Vadiraj Acharya,
Residing at 11, PEMIMIMPIN DRIVE 16-03,
Marry Mount View,
SINGAPORE-576148.

Represented by his **General Power of Attorney Holder Smt.Latha R.Bhat**, aged about 36 years, W/o. Sri.Ramesh Bhat, Residing at No.016,5th B2 Block, Skyline Apartments, Vijayanagar, Bangalore, Hereinafter called the **"PURCHASER"**, which term shall mean and include his/her legal heirs, executors, administrators, legal representatives and assigns of the **OTHER PART :**

H.S. Bhagyalakshmi.

ಕರ್ನಾಟಕ ಸರ್ಕಾರ
ನೋಂದಣಿ ಹಾಗೂ ಮುದ್ರಾಂಕ ಇಲಾಖೆ
Department of Stamps and Registration

ಪ್ರಮಾಣ ಪತ್ರ

1957 ರ ಕರ್ನಾಟಕ ಮುದ್ರಾಂಕ ಕಾಯ್ದೆಯ ಕಲಂ 10 ಎ ಅಡಿಯಲ್ಲಿಯ ಪ್ರಮಾಣ ಪತ್ರ

ಶ್ರೀಮತಿ Smt Latha R. Bhat GPA Holder for Katte Ramakantha Acharya ಇವರು 233000.00 ರೂಪಾಯಿಗಳನ್ನು ನಿಗದಿತ ಮುದ್ರಾಂಕ ಶುಲ್ಕವಾಗಿ ಪಾವತಿಸಿರುವದನ್ನು ದೃಢೀಕರಿಸಲಾಗಿದೆ

ಪ್ರಕಾರ	ಮೊತ್ತ (ರೂ.)	ಹಣದ ಪಾವತಿಯ ವಿವರ
ಇತರ ಬ್ಯಾಂಕ್ ಡಿ.ಡಿ.	233000.00	DD No 069997, Dt 30/10/05, Drawn on Canara Bank, Bangalore.
ಒಟ್ಟು :	233000.00	

ಸ್ಥಳ : ಕೆಂಗೇರಿ

ದಿನಾಂಕ : 14/11/2005

ಉಪ-ನೋಂದಣಿ ಮತ್ತು ಯುಕ್ತ ಅಧಿಕಾರಿ
(ಕೆಂಗೇರಿ)
ಕೆಂಗೇರಿ, ಬೆಂಗಳೂರು.

Designed and Developed by C-DAC ,ACTS Pune.

ಈ ದಸ್ತಾವೇಜು ಹಾಳೆಯನ್ನು ಕರ್ನಾಟಕ ಸರ್ಕಾರದ ಆದೇಶ ಸಂಖ್ಯೆ ಕಂಇ 152 ಮುಮುಲ 2003 ದಿನಾಂಕ 09-05-2003ರ ಪ್ರಕಾರ ಮುದ್ರಿಸಲಾಗಿದೆ.

ಕರ್ನಾಟಕ ಸರ್ಕಾರ
Government of Karnataka

ದಸ್ತಾವೇಜು ಹಾಳೆ
Document Sheet

ನೋಂದಣಿ ಹಾಗೂ ಮುದ್ರಾಂಕ ಇಲಾಖೆ
Registration and Stamps Department

ಬೆಲೆ : ರೂ. 2/-

ಈ ಹಾಳೆಯನ್ನು ಯಾವುದೇ ದಸ್ತಾವೇಜಿಗೆ ಉಪಯೋಗಿಸಬಹುದು
This sheet can be used for any document

ದಸ್ತಾವೇಜನ್ನು ಬರೆದುಕೊಟ್ಟ ದಿನಾಂಕ
Date of execution

ಪಾವತಿಸಿದ ಒಟ್ಟು ಮುದ್ರಾಂಕ ಶುಲ್ಕ ರೂ.
Total stamp duty paid Rs.

BNG(U) KNGP/ 16831 /2005-2006 4/2/2

WHEREAS, the VENDOR is the absolute owner in peaceful possession and enjoyment of the Immovable Property bearing **Site No.36,** in converted survey **Nos.5/3 and 6/2,** situated at **KOTHANUR VILLAGE,** Uttarahalli Hobli, Bangalore South Taluk, measuring **East to West: 76'+84'/2Feet** and **North to South:50'+50.6" /2Feet,** which is more fully and particularly described in the schedule hereunder and hereinafter referred to as the **"SCHEDULE PROPERTY"** having acquired the same through a registered **GIFT DEED** dated **21-04-2005,** from her **father-in-law Sri.Amase Gowda,** vide Document No.**KEN-1-02569/2005-2006,** stored in **C.D.No.KEND-203,** registered at Office of the Sub-Registrar, Kengeri, Bangalore.

WHEREAS, the land in bearing **Sy No.6/2,** measuring **2 Acres 19** guntas was purchased by one **Sri.Munyappa** , under a registered **Sale Deed** dated **13-01-1957,** registered as **Document No.1392, from Sri.Siddappa.,** The land in **Sy.No.5/3** measuring **3 Acres 31** guntas was belonged to Sri.Siddappa having purchased the same under a registered sale deed dated **14-06-1965** bearing **No.1396/1965-1966. Sri.** Siddappa bequeathed said extent of land in favour of Sri.Muniyappa, Smt.Gopamma W/o.Muniyappa and Sri.Ramakrishna S/o.Sri.Muniyappa under a registered **WILL No.39/69-70.** After the death of Siddappa, Sri.Muniyappa and his family members became the owners of the lands in **Sy.No.6/2** and **5/3** as stated above.

H.S. Bhagyalakshmi.

>>>3

Print Date & Time : 14-11-2005 12:01:02 PM

ದಸ್ತಾವೇಜು ಸಂಖ್ಯೆ : 10930

ಸಬ್ ರಜಿಸ್ಟ್ರಾರ ಕೆಂಗೇರಿ ರವರ ಕಚೇರಿಯಲ್ಲಿ ದಿನಾಂಕ 14-11-2005 ರಂದು 11:53:54 AM ಗಂಟೆಗೆ ಈ ಕೆಳಗೆ ...

ಕ್ರಮ ಸಂಖ್ಯೆ	ವಿವರ	ರೂ. ಪೈ
1	ನೋಂದಣಿ ಶುಲ್ಕ	26000.00
2	ಸ್ಕ್ಯಾನಿಂಗ್ ಫೀ	360.00
3	ಇತರೆ	40.00
	ಒಟ್ಟು :	26400.00

ಶ್ರೀಮತಿ Smt Latha R. Bhat GPA Holder for Katte Ramakantha Acharya ಇವರಿಂದ ...

ಹೆಸರು	ಫೋಟೋ	ಹೆಬ್ಬೆಟ್ಟಿನ ಗುರುತು
ಶ್ರೀಮತಿ Smt Latha R. Bhat GPA Holder for Katte Ramakantha Acharya		

Latha R.

ಕೆಂಗೇರಿ, ಬೆಂ

ಬರೆದುಕೊಟ್ಟದ್ದಾಗಿ ಒಪ್ಪಿರುತ್ತಾರೆ

ಕ್ರಮ ಸಂಖ್ಯೆ	ಹೆಸರು	ಫೋಟೋ	ಹೆಬ್ಬೆಟ್ಟಿನ ಗುರುತು	ಸಹಿ
1	Smt Latha R. Bhat GPA Holder for Katte Ramakantha Acharya . (ಬರೆಸಿಕೊಂಡವರು)			Latha R.
2	H.S. Bhagyalakshmi . (ಬರೆದುಕೊಡುವವರು)			H S Bhagyal

ಕೆಂಗೇರಿ, ಬೆಂಗ

ಈ ದಸ್ತಾವೇಜು ಹಾಳೆಯನ್ನು ಕರ್ನಾಟಕ ಸರ್ಕಾರದ ಆದೇಶ ಸಂಖ್ಯೆ ಕಂಇ 152 ಮುನೋಮು 2003 ದಿನಾಂಕ 09-05-2003ರ ಪ್ರಕಾರ ಮುದ್ರಿಸಲಾಗಿದೆ.

ಕರ್ನಾಟಕ ಸರ್ಕಾರ
Government of Karnataka

ದಸ್ತಾವೇಜು ಹಾಳೆ
Document Sheet

ನೋಂದಣಿ ಹಾಗೂ ಮುದ್ರಾಂಕ ಇಲಾಖೆ
Registration and Stamps Department

ಬೆಲೆ: ರೂ. 2/-

ಈ ಹಾಳೆಯನ್ನು ಯಾವುದೇ ದಸ್ತಾವೇಜಿಗೆ ಉಪಯೋಗಿಸಬಹುದು
This sheet can be used for any document

ದಸ್ತಾವೇಜನ್ನು ಬರೆದುಕೊಟ್ಟ ದಿನಾಂಕ
Date of execution

ಪಾವತಿಸಿದ ಒಟ್ಟು ಮುದ್ರಾಂಕ ಶುಲ್ಕ ರೂ.
Total stamp duty paid Rs.

BNG(U) KN / 14930 / 2005-2006 4/12

WHEREAS, the said Sri.Muniyappa died leaving behind his wife Smt.Gopamma, daughter Smt.Munirathnamma, son s Sri.Ramakrishna and Sri.M.Narayanaswamy and that on the death of Sri.Muniyappa the property left behind him were mutated in the names of his legal heirs detailed above. WHEREAS, Smt.Gopamma, Smt.Munirathnamma, Sri.Ramakrishna, for self and Minor Guardian for Master Sridhara and Narayanaswamy, for self and Minor Guardian for Master Shreekantha, Kum.Supriyaand Master Sashikanta have executed a registered sale deed on 20-09-2004, registered as document No.BNG(U)/23968/2004-2005 and sold an extent of 3 acres 13 guntas in Sy.no.5/3 and 27 guntas in Sy.No.6/2 in favour of **Sri.Musthaque Ahmed** and put him in possession of the same.

WHEREAS Sri.Mustaque Ahmed got converted the above said 4 acres into residential use, by an order **Deputy Commissioner** vide **Conversion Order No.B.DS.ALN.SR.(S)585/2004-05,** dated **04-02-2005**. Sri.Musthaque Ahmed sold the above 4 acres and adjoining Kharab in favour of **Sri.Amase Gowda** and **Sri.C.R.Ram Mohan Raju** under a registered sale deed dated **09-12-2004**, registered as document **No.KEN-1-33415/2004-2005** stored in **C.D.No.KEND-167/2004-2005** in the Office of the Sub-Registrar, Kengeri, Bangalore.

WHEREAS after purchase of the properties Sri.Amase Gowda and **Sri.C.R.Ram Mohan Raju** have entered into a **Partition Deed** which was registered as document **No.2564/2005-2006**, dated 21-04-2005, in the said partition deed Site bearing **Nos.7, 8, 9, 10, 12, 13, 16, 18, 19, 20, 25, 35, 36, 37, 38**, formed in converted Sy.Nos.5/3 and 6/2, of **Kothanur Village, Uttarahalli Hobli, Bangalore South Taluk** were allotted to the share of **Sri.Amase Gowda**, and the said sites are registered under gift deed in the name of Vendor herein **Smt.H.S.Bhagyalakshmi, Daughter-in-law of Sri.Amase Gowda.**

>>>4

H.S. Bhagyalakshmi

BNG(U)-KNGR 16930

ಗುರುತಿಸುವವರು

ಕ್ರಮ ಸಂಖ್ಯೆ	ಹೆಸರು ಮತ್ತು ವಿಳಾಸ	ಸಹಿ
1	G.V. Hegde Kothanur, Bangalore-62	
2	N. K Nayak Jayanagar Bangalore	

ಸಬ್ ...

ಹಿರಿಯ ಉಪನೋಂದ...
ಕೆಂಗೇರಿ, ಬೆಂಗ...

1 ನೇ ಪುಸ್ತಕದ ದಸ್ತಾವೇಜು
ನಂಬರ KEN-1-16930-2005-06 ಆಗಿ
ಸಿ.ಡಿ. ನಂಬರ KEND239 ನೇ ದ್ದರಲ್ಲಿ
ದಿನಾಂಕ 14-11-2005 ರಂದು ನೋಂದಾಯಿಸಲಾಗಿದೆ

ಸಬ್ ರಜಿಸ್ಟ್ರಾರ (ಕೆಂಗೇರಿ)

ಉಪ ನೋಂದಣಿ ... ಯೂನಿಟ್-5 ಕೆಂಗೇರಿ

ಹಿರಿಯ ಉಪನೋಂದಣಾಧಿಕಾರಿ
ಕೆಂಗೇರಿ, ಬೆಂಗಳೂರು.

Designed and Developed by C-DAC, ACTS, Pune

Government of Karnataka

Document Sheet

Registration and Stamps Department

Rs. 2/-

This sheet can be used for any document.

Date of execution

Total stamp duty paid Rs.

BNG(T) ... /46930 /2005-2006

WHEREAS the property bearing site Nos.1 to 38 including **site No.36** was assessed in the name of the present Vendor's father-in-law **Sri.Amase Gowda** and **Sri.C.R.Ram Mohan Raju** under property **No.2189** at Sl.No.3503, in the records of **Bommanahalli C.M.C.**

WHEREAS the Vendor assures the Purchaser that the schedule property is the self acquired property of the vendor having acquired the same through gift deed as mentioned above and that there are no other claimants in respect of the schedule property. She is in actual physical possession and enjoyment of the schedule property.

WHEREAS the lands in Sy.No.5/3 **and 6/2**, is not notified for any of the Schemes of the **B.D.A.** as per an endorsement issued by the **B.D.A.** vide reference **No.BDA/DS/Spl.Addl.Officer/C6.P.R.No.377/2001-2002** dated **21-02-2002.**

WHEREAS, the VENDOR is in need of money and for her family necessity other beneficial purposes offered to sell the Schedule Property for a valuable Sale Consideration of **Rs.26,00,000/-(Rupees Twenty Six Lakhs only)** and the **PURCHASER** has agreed to purchase the Schedule Property for the sale price of **Rs.26,00,000/-(Rupees Twenty Six Lakhs only)** from the Vendor, FREE FROM ANY ENCUMBERANCES, LIENS AND CHARGES.

H.S. Bhagyalakshmi

>>>5

ಕರ್ನಾಟಕ ಸರ್ಕಾರ
Government of Karnataka
Document Sheet
ನೋಂದಣಿ ಹಾಗೂ ಮುದ್ರಾಂಕ ಇಲಾಖೆ
Registration and Stamps Department
This sheet can be used for any document
Date of execution
Total stamp duty paid Rs.
BNG(U) KRI / 5920 /2005-2006

NOW THIS DEED OF ABSOLUTE SALE WITNESSETH AS FOLLOWS.

1.THAT IN valuable Sale Consideration of a sum of **Rs.26,00,000/-(Rupees Twenty Six Lakhs only)** paid by the **PURCHASER** to the **VENDOR** by way of **Pay Order** bearing No.908483, for **Rs.25,90,000/-(Rupees Twenty Five Lakhs Ninety Thousand only) dated 11-11-2005 drawn on I.D.B.I Bank, Bangalore,** and by way of **CASH Rs.10,000/-(Rupees Ten Thousand only)** before the attested witnesses at the time of registration of this Absolute Sale Deed in the Office of the Sub-Registrar, Kengeri, Bangalore, the Vendor hereby acknowledges for having received the full sale consideration amount of **Rs.26,00,000/-(Rupees Twenty Six Lakhs only)** in full and final settlement of the sale consideration from the Purchaser and hereby acquits the Purchaser from making any further payment towards sale consideration and the **VENDOR** hereby sell, transfer all her right, title and interest in the Schedule Property and set over the vacant possession of the Schedule Property to the **PURCHASER** as absolute owner from hereon and for ever.

2.The Vendor herein in pursuance of the receipt of full sale consideration, does hereby convey, transfer, assign the schedule property to the Purchaser to HAVE AND TO HOLD same absolutely for ever.

3.That the Vendor herein declare that the Schedule Property is her absolute property and there are no minor claims, right, title or interest in the Schedule Property. There are no legal impediments or claim whatsoever on the Schedule Property by any person or persons or otherwise involved in the Schedule Property.

>>>6

H.S. Bhagyalakshmi

ಈ ದಸ್ತಾವೇಜು ಹಾ ಹಾಳೆಯನ್ನು ಕರ್ನಾಟಕ ಸರ್ಕಾರದ
ಆದೇಶ ಸಂಖ್ಯೆ ಕಂಇ 152 ಮುನೋಮು 2003
ದಿನಾಂಕ 09-05-2003ರ ಪ್ರಕಾರ ಮುದ್ರಿಸಲಾಗಿದೆ.

ಕರ್ನಾಟಕ ಸರ್ಕಾರ
Government of Karnataka

ದಸ್ತಾವೇಜು ಹಾಳೆ
Document Sheet

ನೋಂದಣಿ ಹಾಗೂ ಮುದ್ರಾಂಕ ಇಲಾಖೆ
Registration and Stamps Department

ಬೆಲೆ: ರೂ. 2/-

ಈ ಹಾಳೆಯನ್ನು ಯಾವುದೇ ದಸ್ತಾವೇಜಿಗೆ ಉಪಯೋಗಿಸಬಹುದು
This sheet can be used for any document

ದಸ್ತಾವೇಜನ್ನು ಬರೆದುಕೊಟ್ಟ ದಿನಾಂಕ
Date of execution

ಪಾವತಿಸಿದ ಒಟ್ಟು ಮುದ್ರಾಂಕ ಶುಲ್ಕ ರೂ.
Total stamp duty paid Rs.

BNG(U) KN / 16920 /2005-2006 9-12

4.That the VENDOR and all persons claiming under her do hereby agree with the PURCHASER at all times herein after and upon a reasonable request of the PURCHASER to do so and execute or cause to be done and execute as such lawful acts, deeds and things whatsoever for the further and more fully and perfectly conveying and assuring the Schedule Property or any part thereof to the PURCHASER and placing the PURCHASER in possession of the Schedule Property according to the true and meaning of this Sale Deed.

5.That the Vendor hereby declares and confirm that she has not entered into any agreement of sale either herself or through any of her attorney or any person in respect of the schedule property with whomsoever and there are no such sale agreements pending or in existence as on date of this Absolute Sale Deed.

6.That the Vendor hereby agree to keep indemnified the purchasers from and against all losses, damages, costs and expenses which the PURCHASER may incur by reasonof any claim being made by anybody whomsoever to the Scheduly Property, in respect of any arrears of taxes, cesses due to the concerned authorities or on the title.

H.S. Bhagyalakshmi

>>>7

ಈ ದಸ್ತಾವೇಜು ಹಾಳೆಯನ್ನು ಕರ್ನಾಟಕ ಸರ್ಕಾರದ
ಆದೇಶ ಸಂಖ್ಯೆ ಕಂಇ 152 ಮುನೋಂಮು 2003
ದಿನಾಂಕ 09-05-2003ರ ಪ್ರಕಾರ ಮುದ್ರಿಸಲಾಗಿದೆ.

ಕರ್ನಾಟಕ ಸರ್ಕಾರ
Government of Karnataka

ದಸ್ತಾವೇಜು ಹಾಳೆ
Document Sheet

ನೋಂದಣಿ ಹಾಗೂ ಮುದ್ರಾಂಕ ಇಲಾಖೆ
Registration and Stamps Department

ಬೆಲೆ : ರೂ. 2/-

ಈ ಹಾಳೆಯನ್ನು ಯಾವುದೇ ದಸ್ತಾವೇಜಿಗೆ ಉಪಯೋಗಿಸಬಹುದು
This sheet can be used for any document

ದಸ್ತಾವೇಜನ್ನು ಬರೆದುಕೊಟ್ಟ ದಿನಾಂಕ
Date of execution

ಪಾವತಿಸಿದ ಒಟ್ಟು ಮುದ್ರಾಂಕ ಶುಲ್ಕ ರೂ.
Total stamp duty paid Rs.

BNG(U) ... /6920 /2005-2006

7.That the Vendor hereby declare that the Purchaser shall be entitled to remain in peaceful possession and enjoyment of the Schedule Property, without any let or hindrance either from the VENDOR or from any other person or persons claiming through the VENDOR

8.That the VENDOR hereby declare that the PURCHASER is entitled and at liberty to get the Katha and other revenue records of the Schedule Property transferred in his name and in this connection the VENDOR has signed all the necessary documents for the transfer of the Katha in the name of the Purchaser.

9.That the VENDOR further assures the PURCHASER that the Schedule Property is free from any encumbrance, court attachments, leins, mortgage, charges or other claims whatsoever nature from any financial institutions, person or persons. -

10.The VENDOR hereby declares that she has delivered the copies of all the original documents of title pertaining to the Schedule Property to the Purchaser this day and the Purchaser acknowledges the receipt of the same.

11.That the VENDOR has this day delivered the vacant possession of the Schedule Property to the PURCHASER.

H.S. Bhagyalakshmi.

>>>8

ಈ ದಸ್ತಾವೇಜು ಹಾಳೆಗಳನ್ನು ಕರ್ನಾಟಕ ಸರ್ಕಾರದ ಆದೇಶ ಸಂಖ್ಯೆ ಕಂಇ 152 ಮುನೋಮು 2003 ದಿನಾಂಕ 09-05-2003ರ ಪ್ರಕಾರ ಮುದ್ರಿಸಲಾಗಿದೆ.

ಕರ್ನಾಟಕ ಸರ್ಕಾರ
Government of Karnataka

ದಸ್ತಾವೇಜು ಹಾಳೆ
Document Sheet

ನೋಂದಣಿ ಹಾಗೂ ಮುದ್ರಾಂಕ ಇಲಾಖೆ
Registration and Stamps Department

ಬೆಲೆ : ರೂ. 2/-

ಈ ಹಾಳೆಯನ್ನು ಯಾವುದೇ ದಸ್ತಾವೇಜಿಗೆ ಉಪಯೋಗಿಸಬಹುದು
This sheet can be used for any document

ದಸ್ತಾವೇಜು ಬರೆದುಕೊಟ್ಟ ದಿನಾಂಕ
Date of execution

ಪಾವತಿಸಿದ ಒಟ್ಟು ಮುದ್ರಾಂಕ ಶುಲ್ಕ ರೂ.
Total stamp duty paid Rs.

BNG(U) KRI .../8.1930 /2005-2006

12. That the Schedule Property for the purpose of stamp duty is valued at Rs.26,00,000/-(Rupees Twenty Six Lakhs only) and accordingly Stamp Duty paid on this document of Sale Deed.

:SCHEDULE:

ALL THAT PIECE AND PARCEL of the Vacant Property bearing Site No.36, in Converted Survey Nos.5/3, and 6/2 vide Conversion Order No.B.DiS.ALN.SR(S)585/2004-05, dated 04-02-2005, and issued by the Special Deputy Commissioner, Bangalore District, Bangalore, situated at KOTHANUR VILLAGE, Uttarahalli Hobli, Bangalore South Taluk, presently Bommanahalli C.M.C., Khatha No.3503/2189/5/3 & 6/2,

East to West	:	76'+84'/2 Feet
North to South	:	50' +50'.6"/2 Feet.
And Measuring	:	4000 Square feet.

AND BOUNDED ON THE:

East by	:	30' vide Road,
West by	:	Royal County private lay-out,
North by	:	Site No.37,
South by	:	Site No.35,

H.S. Bhagyalakshmi

>>>9

ಈ ದಸ್ತಾವೇಜು ಹಾಳೆಯನ್ನು ಕರ್ನಾಟಕ ಸರ್ಕಾರದ
ಆದೇಶ ಸಂಖ್ಯೆ ಕಂಇ 152 ಮುಕನೋಮು 2003
ದಿನಾಂಕ 09-05-2003ರ ಪ್ರಕಾರ ಮುದ್ರಿಸಲಾಗಿದೆ.

ಕರ್ನಾಟಕ ಸರ್ಕಾರ
Government of Karnataka

ದಸ್ತಾವೇಜು ಹಾಳೆ
Document Sheet

ನೋಂದಣಿ ಹಾಗೂ ಮುದ್ರಾಂಕ ಇಲಾಖೆ
Registration and Stamps Department

ಬೆಲೆ: ರೂ. 2/-

ಈ ಹಾಳೆಯನ್ನು ಯಾವುದೇ ದಸ್ತಾವೇಜಿಗೆ ಉಪಯೋಗಿಸಬಹುದು
This sheet can be used for any document

ದಸ್ತಾವೇಜನ್ನು ಬರೆದುಕೊಟ್ಟ ದಿನಾಂಕ
Date of execution

ಪಾವತಿಸಿದ ಒಟ್ಟು ಮುದ್ರಾಂಕ ಶುಲ್ಕ ರೂ.
Total stamp duty paid Rs.

BNG(U) KNT 9. 16830 /2005-2006 12-12

IN WITNESS WHEREOF, the **VENDOR** and the **PURCHASER** have affixed their respective signatures to this **DEED OF ABSOLUTE SALE** on the day, month and year first above written at Bangalore.

H.S. Bhagyalakshmi

(SMT.H.S.BHAGYALAKSHMI)
VENDOR

WITNESS.

1. G. V. Hegde
Koramangala
Blr.

Latha. R. Bhat

2.

(SRI.KATTE RAMAKANTHA ACHARYA)
represented by **G.P.A.Holder Smt.Latha R.Bhat**
PURCHASER

(N. Narayan)
81, Rd.
B'lore. R/...

DRAFTED BY.

SYED. SHAFIUDDIN, B.Com., BGL., LLB.
ADVOCATE
Boopasandra, Bangalore - 94
BAR COUNCIL Regn. No. :
KAR. : 757 / 89

5548 (30)

Government of Karnataka
Registration & Stamps Department

Issued by CE/1 045028
State Bank of Mysore

Certified that a sum of Rs. 200/- (Rupees Two Hundred only) has been paid towards Karnataka Stamp duty by
Sri/Smt. Katte Ramakanth Acharya
s/d/w/o .... residing at ....
Bangalore Branch (007)
Br. Name
Date: 28 OCT 2005

Authorised Agent to collect stamp duty on behalf of Government of Karnataka

NOTARY REGISTER
SL. No. 1315/2005
Dt. 28 OCT 2005

NOTORIAL STAMPS
Are not Affixed
as the Govt. of Karnataka
has suspended Supplying Stamps
28 10 - 2005

GENERAL POWER OF ATTORNEY

KNOW ALL MEN BY THESE PRESENTS that I, Katte Ramakanth Acharya, Indian inhabitant, residing at 11 Pemimimpin Drive, 16-03, Mary Mountview, Singapore-576148 (Presently resg. at 016, 5th B2-Block, Skyline apts. Vijayanagar, Bangalore)
Hereby SEND GREETINGS,

WHEREAS, I am employed at Citibank, Singapore and owing to my employment, I have been staying at 11 Pemimimpin Drive, 16-03, Mary Mountview, Singapore-576146,

AND WHEREAS, I am intending to purchase a residential unit at Bommanahalli CMC / Site No. 36, in converted Survey No's 5/3 & 6/2 (hereinafter referred to as 'the said property')

AND WHEREAS, I intend to avail housing loan from IDBI BANK for part financing the cost of the above property, (hereinafter referred to as 'the said loan')

AND WHEREAS owing to my absence from India due to above reason, I am unable to comply and complete the requisite formalities for the loan transaction myself and as such I hereby nominate, constitute and appoint Latha R Bhat as my Attorney, (hereinafter referred to as "the said Attorney") for me and in my name and with full power and authority to act for me and on my behalf and execute and do all or any of the following acts, deeds and things.

1. To apply for loan from IDBI BANK for the part financing of my aforesaid property. To pay the Processing Fees and sign the requisite Loan Application in my name and on my behalf and to furnish all the details and information required by IDBI BANK. And to prepare any Statement/s, letter/s, and furnish any clarification/s, Declaration/s, etc/. or any other writing, if necessary, for getting the loan from IDBI BANK. to me and on my behalf.

Ramakanth Acharya
Latha R. Bhat

28 OCT 2005

No. of CORRECTIONS One Only
MANUSCRIPT NIL

NOTARY
B.G. SRIRAM
Bangalore Metropolitan Area
Reg. No. LAW 158 LCL 2002
GOVT. OF KARNATAKA

2.To accept the said offer of loan and to sign the acceptance thereof in token of the acceptance to the Terms and Conditions contained in the Offer Letter and to pay the necessary charges and/or fees including commitment charge, if any, leviable in respect of he said loan.
To request to IDBI BANK. or to agree with them for any change or modifications in the said loan amount, or any other term, condition in respect of the loan at any time during the currency of the loan.

3.To request and receive the disbursement of the loan and for that purpose give effectual discharge and furnish all necessary I information and documents.

4.TO mortgage any property/ies my Attorney may book or purchase in my name and on my behalf or which I might have booked or purchased; with IDBI BANK. by Deposit of Title Deeds or in any other form as IDBI BANK. may require, in my name and on my behalf.

5.To deposit on my behalf and in my name the documents of title and to state on my behalf to any officer of IDBI BANK. that the said documents are being deposited for creating a security on the said property by way of equitable mortgage for the repayment of the said loan.. The Attorney is fully authorised to make these statements and cover my intention to create securities on my said property/ies.

6.To make any other statement necessary to create equitable mortgage and also to execute any writings, undertakings, indemnities, etc., in my name and on my behalf in respect of the mortgage of the said property and any other writings whatsoever required and necessary in respect of the said transaction of the loan granted/ to be granted to me and creation of the security in respect of the same.

7.To authorise, sign, execute any loan agreement, Promissory Notes, Letters, Declarations, Indemnity Bonds or any other documents as may be required by IDBI BANK in respect o the said loan, in my name and on my behalf.

8.To authorise and execute in favour of IDBI BANK, an irrevocable Power of Attorney authorising IDBI BANK. To create in their favour or in favour of any other person as the IDBI BANK. in its sole discretion may decide, Mortgage in any form on the said property.
To place with IDBI BANK., any Share Certificate/s, Debenture Certificate/s, Bonds, Units issued by Unit Trust of India or any other security owned by me, by way of collateral security for the said loan and to sign any documents, Transfer Forms or any other necessary papers that may be required by IDBI BANK. in connection therewith.

9.To acknowledge liability or debt in my name and on my behalf, in respect of the said loan.

10.To book flat/s, residential unit/s in my name and on my behalf and to execute agreement for sale and/ or any other document for the same with any Builder/ Developer or Seller and to present such Agreement or Document for registration with the Sub-Registrar of Assurances or any other authority statutorily authorised for the purpose.

Ramlath Achar
Latha R Bhat

No. of CORRECTIONS / MANUSCRIPT NIL

28 OCT 2005

NOTARY
B.G. SRIRAM
Bangalore Metropolitan Area
Reg. No. L417 158 LCA 2003(P)
GOVT. OF KARNATAKA

11.To make payments directly to IDBI BANK. in my name and on my behalf towards the repayment of loan or payment of interest or any other monies in connection with the said loan.

12.To admit execution of the Agreement or any other document/s submitted to the Sub-Registrar of Assurances or any other Statutory Authority in my name and on my behalf.

13.To obtain the possession of the flat/s, unit/s, as and when the same are ready for possession.

14.To receive back all the documents from IDBI BANK. on full, repayment of the said loan and other monies payable in connection therewith. And issue the necessary receipt for the same in my name and on my behalf.

15.To open and operate in any Bank in India, an account in my name and on my behalf. And also for the better and more effectively doing ,effecting and performing the several matters and things as aforesaid, to appoint from time to time or generally, such person or persons as the Attorney may think fit, as his substitute/s to do, execute, effect and perform all or any of the matters and things as aforesaid and to remove or replace such substitute/s as the Attorney may deem fit and necessary.

AND GENERALLY to do all other acts, deeds, matters and things which I myself would have done, in connection with the transaction as aforesaid of the said property and the loan obtained/ to be obtained from IDBI BANK., if personally present in India.

AND I the within named Katte Ramakanth Acharya do hereby agree and undertake to ratify and confirm all and whatever my Attorney or any of the substitute/s appointed by him shall lawfully do or cause to be done by virtue or pursuant to and within the provisions of these presents,

IN WITNESS THEREOF I, the said Katte Ramakanth Acharya have hereunto set and subscribed my hand to these presents at Bangalore on this 28th day of October,2005.

SIGNED AND DELIVERED by the
Said Katte Ramakanth Acharya
At Bangalore
Passport No. Z1616029

Mr. Katte Ramakanth Acharya
Place of Issue: Singapore
Date of Issue: 17th May 2004
Valid up to : 16th May 2014

Latha R Bhat
Specimen signature of
Power of Attorney
above named

Ramakantha Acharya
Power of Attorney
Executor

NOTARY
B.G. SRIRAM
Bangalore
Metropolitan Area
Reg. No. LAW
158 LBL-2000(P)
GOVT. OF KARNATAKA

Signed before me & attested by me

No. of CORRECTIONS / MANUSCRIPT NIL

B. G. SRIRAM
ADVOCATE & NOTARY
No. 82, 10th 'C' Main Road, 1st Block,
Jayanagar, BANGALORE - 560 011.

28 OCT 2005

P- 14273/05-6 2 (28) 10394/05

Government of Karnataka

Registration and Stamps Department

This sheet can be used for any document

BNG(U) KNGR/ 10394 /2005-2006 1-15

ABSOLUTE SALE DEED

Site No. 35

This **DEED OF ABSOLUTE SALE** made and executed on this the Eleventh day of August Two Thousand Five (**11-08-2005**), by and between:-

SMT. H.S. BHAGYALAKSHMI,
W/o. Sri. H.A. Kempe Gowda,
Aged about 38 years,
Residing at No.14, Kempe Gowda Layout,
Banashankari 3rd Stage,
Bangalore-560 085.
(Herein after called and known as "**VENDOR**" on the one part)

AND:

1. **SRI. P. PRASHANTH,**
Aged about 23 years,
S/o. Late Dr. P. Mohan Rao.

2. **SRI. P. PRANEETH,**
Aged about 20 years,
S/o. Late Dr. P. Mohan Rao.

Both are residing at No.18-3-61-B1,
Shanthi Nagar, Khadi Colony,
Thirupathi, Andhra Pradesh.

(Here in after called as the " PURCHASERS" of the Other Part;)

H.S. Bhagyalakshmi

.....2/

[illegible] 10394 [illegible]-2006

ಕರ್ನಾಟಕ ಸರ್ಕಾರ

ನೋಂದಣಿ ಹಾಗೂ ಮುದ್ರಾಂಕ ಇಲಾಖೆ

Department of Stamps and Registration

ಪ್ರಮಾಣ ಪತ್ರ

1957 ರ ಕರ್ನಾಟಕ ಮುದ್ರಾಂಕ ಕಾಯ್ದೆಯ ಕಲಂ 10 ಎ ಅಡಿಯಲ್ಲಿಯ ಪ್ರಮಾಣ ಪತ್ರ

ಶ್ರೀ P. Prashanth , ಇವರು 77750.00 ರೂಪಾಯಿಗಳನ್ನು ನಿಗದಿತ ಮುದ್ರಾಂಕ ಶುಲ್ಕವಾಗಿ ಪಾವತಿಸಿರುವದನ್ನು ದೃಢಿಕರಿಸಲಾಗಿದೆ

ಪ್ರಕಾರ	ಮೊತ್ತ (ರೂ.)	ಹಣದ ಪಾವತಿಯ ವಿವರ
ಇತರ ಬ್ಯಾಂಕ್ ಡಿ.ಡಿ.	49000.00	DD No. 147291, dt. 9-8-2005, drawn on State Bank of Mysore, Bangalore
ಇತರ ಬ್ಯಾಂಕ್ ಡಿ.ಡಿ.	28750.00	DD No. 147290, dt. 9-8-2005, drawn on State Bank of Mysore, Bangalore
ಒಟ್ಟು :	77750.00	

ಸ್ಥಳ : ಕೆಂಗೇರಿ

ದಿನಾಂಕ : 11/08/2005

ಉಪ-ನೋಂದಣಿ ಮತ್ತು ಯುಕ್ತ ಅಧಿಕಾರಿ

[illegible]

[illegible]

Designed and Developed by C- DAC ,ACTS Pune.

ಕರ್ನಾಟಕ ಸರ್ಕಾರ
Government of Karnataka
ನೋಂದಣಿ ಮತ್ತು ಮುದ್ರಾಂಕ ಇಲಾಖೆ
Registration and Stamps Department
This sheet can be used for any document

BNG(U)-KNGR/ 10394 /2005-2006 3-15

..2..

The terms "**Vendor**", and "**Purchasers**" shall mean and include their respective heirs, successors, administrators and assigns wherever and whenever the context so requires and admits.

Whereas, the Vendor is the absolute owner in possession of the Vacant property bearing Site No. 35, formed in a layout consisting of converted lands in Sy.no. 5/3 and 6/2 situated at Kothanur village, Uttarahalli Hobli, Bangalore South Taluk, measuring on East to West: Northern Site: 84-0 Feet & Southern Side: 88-0 Feet, and North to South: 50-0 Feet, which is more fully and particularly described in the schedule hereunder and herein after referred to as the "SCHEDULE PROPERTY" having acquired the same through a registered Gift Deed Document No.2569/2005-06, stored in C.D. No.KEND203, dated 21.04.2005 from Sri. Amase Gowda, Father-in-law of the Vendor.

Whereas, the Land bearing Sy. No. 6/2 measuring 2 Acres 19 guntas was purchased by one Sri. Muniyappa under a registered sale deed dated 13-01-1957 registered as document No. 1392/54-44 from Sri. Siddappa. The land in Sy.No. 5/3 measuring 3 acres 31 guntas was belonged to Sri. Siddappa having purchased the same under a registered sale deed dated 14-06-1965

H.S. Bhagyalakshmi

.....3

BNG(U) ... 120394 ...-2006

Print Date & Time : 11-08-2005 01:37:59 PM

ದಸ್ತಾವೇಜು ಸಂಖ್ಯೆ : P-14273

ಸಬ್ ರಜಿಸ್ಟ್ರಾರ ಕೆಂಗೇರಿ ರವರ ಕಛೇರಿಯಲ್ಲಿ ದಿನಾಂಕ 11-08-2005 ರಂದು 11:57:32 AM ಗಂಟೆಗೆ ಈ ಕೆಳಗೆ ವಿವರಿಸಿದ ಫೀಯೊಂದಿಗೆ

ಕ್ರಮ ಸಂಖ್ಯೆ	ವಿವರ	ರೂ. ಪೈ
1	ನೋಂದಣಿ ಶುಲ್ಕ	8600.00
2	ಸ್ಕ್ಯಾನಿಂಗ್ ಫೀ	450.00
	ಒಟ್ಟು :	9050.00

ಶ್ರೀ P. Prashanth ಇವರಿಂದ ಹಾಜರ ಮಾಡಲ್ಪಟ್ಟಿದೆ

ಹೆಸರು	ಫೋಟೊ	ಹೆಬ್ಬೆಟ್ಟಿನ ಗುರುತು	ಸಹಿ
ಶ್ರೀ P. Prashanth			

ಹಿರಿಯ ಉಪನೋಂದಣಾಧಿಕಾರಿ
ಕೆಂಗೇರಿ, ಬೆಂಗಳೂರು.

ಬರೆದುಕೊಟ್ಟಿದ್ದಾಗಿ ಒಪ್ಪಿರುತ್ತಾರೆ

ಕ್ರಮ ಸಂಖ್ಯೆ	ಹೆಸರು	ಫೋಟೊ	ಹೆಬ್ಬೆಟ್ಟಿನ ಗುರುತು	ಸಹಿ
1	P. Prashanth (ಬರೆಸಿಕೊಂಡವರು)			
2	P. Praneeth (ಬರೆಸಿಕೊಂಡವರು)			

ಹಿರಿಯ ಉಪನೋಂದಣಾಧಿಕಾರಿ
ಕೆಂಗೇರಿ, ಬೆಂಗಳೂರು.

Government of Karnataka

Registration and Stamps Department

Document Sheet

This sheet can be used for any document

BNG(U) ERN../10294 /2005-2006

bearing No. 1396/1965-1966. Sri. Siddappa bequeathed said extent of land in favour of Sri. Muniyappa, Smt. Gopamma W/o Muniappa and Sri. Ramakrishna S/o Muniyappa under a registered WILL dated 39/69-70. After the death of Sri. Siddappa Sri. Muniappa and his family members became the owners of the lands in Sy.no. 6/2 and 5/3 as stated above.

Whereas Sri. Muniyappa died leaving behind his wife Smt. Gopamma, daughter Sri. Munirathnamma, sons Ramakrishna and M. Narayanaswamy and that on the death of Sri.Muniyappa the property left behind by him were mutated in the names of his legal heirs detailed above.

Whereas, Smt. Gopamma, Munirathnamma, Ramakrishna, for self and Minor Guardian for Master Sridhara, and Narayanaswamy, for self and Minor Guardian for Master Shreekantha, Kum. Supriya and Master Sashikantha have executed a registered sale deed on 20-09-2004 registered as document No. BNG(U)KNGR/23968/2004-2005 and sold an extent of 3 acres 13 guntas in Sy.no. 5/3 and 27 guntas in Sy.no. 6/2 in favour of Sri. Musthaque Ahmed and put him in possession of the same.

Whereas Sri. Mustaque Ahmed got converted the above said 4 acres into residential use by an order of the Deputy Commissioner vide No.B.Dis/ALN/SR(S)585/2004-2005 dated 04-02-2005. Sri. Musthaque

H.S. Bhagya Lakshmi

ಕ್ರಮ ಸಂಖ್ಯೆ	ಹೆಸರು	ಫೋಟೋ	ಹೆಬ್ಬೆಟ್ಟಿನ ಗುರುತು	ಸಹಿ
3	H.S. Bhagyalakshmi (ಬರೆಸಿಕೊಡುವವರು)			H.S. Bhagyalakshmi

ಸಬ್ ರಜಿಸ್ಟ್ರಾರ

ಹಿರಿಯ ಉಪನೋಂದಣಾಧಿಕಾರಿ

ಕೆಂಗೇರಿ, ಬೆಂಗ...

BNG(U) ... 10394 ... -2006

6-15

Government of Karnataka

Registration and Stamps Department

This sheet can be used for any document

10394 ... 2005 7-15

Ahmed sold the above 4 acres and adjoining Kharab in favour of Sri. Amase Gowda and Sri.C.R.Ram Mohan Raju under a registered sale deed dated 09-12-2004 registered as document No. 33415/2004-2005 stored in C.D.No. 167/2004-2005 in the office of the Sub-registrar, Kengeri.

Whereas after the purchase of the properties Sri. Amase Gowda and Sri. C.R.Ram Mohan Raju have entered into a partition Deed which was registered as Document No. 2564/2005-2006 of Book-I, stored in C.D. No.KEND203, Dated: 21.04.2005, as stated above and in the said partition Deed, Site bearing Nos. 7 to 10, 12, 13, 16, 18 to 20, 25, 35, 36, 37 & 38. were allotted to the share of Sri. Amase Gowda and Site No.37 is one of site allotted to Sri. Amase Gowda through the said Partition Deed.

Whereas the property bearing Site Nos. 1 to 38 including site No. 35 was assessed in the name of Sri. Amasegowda and Sri C.R. Ram Mohan Raju, under property No. 2189 at Sl.No. 3503 in the records of Bommanahalli CMC.

Whereas after the execution of the said Partition Deed, Sri. Amase Gowda, executed a registered Gift Deed in favour of Smt. H.S. Bhagyalakshmi, i.e., the Vendor herein vide Document No.2569/2005-06, dated 21.04.2005, granting all rights, interest and title over the Schedule Property and along with other properties. Thus, the Vendor became the absolute owner of the Schedule Property, who is having absolute right, title and interest over the Schedule Property and who is also paying necessary taxes, cesses in respect of the Schedule Property to the concerned authorities.

H.S. Bhagyalakshmi.

.....5/

ಗುರ್ತಿಸಲ್ಪಡುವವರು

ಕ್ರಮ ಸಂಖ್ಯೆ	ಹೆಸರು ಮತ್ತು ವಿಳಾಸ	ಸಹಿ
1	Murthy Kengeri, Bangalore - 60	
2	Suresh Kengeri, Bangalore - 60	

ಸಬ್ ರಜಿಸ್ಟ್ರಾರ
ಹಿರಿಯ ಉಪನೋಂದಣಾಧಿಕಾರಿ
ಕೆಂಗೇರಿ, ಬೆಂಗಳೂರು.

This Document Kept Pending for Production of Records.

Designed and Developed by C-DAC, ACTS, Pune

ಹಿರಿಯ ಉಪ ನೋಂದಣಾಧಿಕಾರಿ
ಕೆಂಗೇ...

BNG(U) KNG/10394 /2005-2006

Government of Karnataka

Registration and Stamps Department

This sheet can be used for any document

BNG(U) KNGR/ 18384 /2005-2006 9-15

Whereas the Vendor assures the Purchasers that the schedule property is the self-acquired property of the vendor and that there are no other claimants in respect of the schedule property. She is in actual physical possession and enjoyment of the schedule property.

Whereas, the Vendor is in need of urgent funds for investing on some other immovable property and to meet her family necessity and has thus decided to sell the Schedule Property for a valuable consideration of **Rs.8,60,000/- (Rupees Eight Lakhs Sixty Thousand only)** free from all encumbrances, liens and charges.

Whereas, believing the assurances of the vendor, the Purchasers had agreed to purchase the schedule property, which is free from all sorts of encumbrances, liens, charges and demands and minor interest of whatsoever nature, for the valuable consideration of **Rs.8,60,000/- (Rupees Eight Lakhs Sixty Thousand only)**.

NOW THIS DEED OF SALE WITNESSETH THAT :

1. That in pursuance of the agreement as aforesaid the Purchasers herein have paid the sum of **Rs.8,60,000/- (Rupees Eight Lakhs Sixty Thousand only)** to the vendor in the following manner: -

a) Rs.4,30,000/- (Rupees Four Lakhs Thirty Thousand Only) by way of Demand Draft bearing No.190074 Dated: 10.08.2005 drawn on Karur Vysya Bank, Thirupathi, Andhra Pradesh.

H.S. Bhagya [signature]

BNG(U)-KNGR/ 10394 /2005-2006

10-15

ಗುರುತಿಸಲ್ಪಡುವವರು

ಕ್ರಮ ಸಂಖ್ಯೆ	ಹೆಸರು ಮತ್ತು ವಿಳಾಸ	ಸಹಿ
1	Murthy Kengeri, Bangalore - 60	
2	Suresh Kengeri, Bangalore - 60	

ಸಬ್ ರಜಿಸ್ಟ್ರಾರ

ಹಿರಿಯ ಉಪನೋಂದಣಾಧಿಕಾರಿ
ಕೆಂಗೇರಿ, ಬೆಂಗಳೂರು.

Production of records hence ordered for registration.

ಹಿರಿಯ ಉಪನೋಂದಣಾಧಿಕಾರಿ
ಕೆಂಗೇರಿ, ಬೆಂಗಳೂರು.

1 ನೇ ಪುಸ್ತಕದ ದಸ್ತಾವೇಜು
ನಂಬರ KEN-1-10394-2005-06 ಆಗಿ
ಸಿ.ಡಿ. ನಂಬರ KEND222 ನೇ ದ್ದರಲ್ಲಿ
ದಿನಾಂಕ 16-08-2005 ರಂದು ನೋಂದಾಯಿಸಲಾಗಿದೆ

ಸಬ್ ರಜಿಸ್ಟ್ರಾರ (ಕೆಂಗೇರಿ)

ಸಿ.ಜಿ. ರಾಯಕರ್

Designed and Developed by C-DAC, ACTS, Pune

ಹಿರಿಯ ಉಪನೋಂದಣಾಧಿಕಾರಿ
ಕೆಂಗೇರಿ, ಬೆಂಗಳೂರು.

ಕರ್ನಾಟಕ ಸರ್ಕಾರ
Government of Karnataka
Document Sheet
Registration and Stamps Department
This sheet can be used for any document

BNG(U)-KNGR/ 10894 /2005-2006 11-15

..6..

b) Rs.4,30,000/- (Rupees Four Lakhs Thirty Thousand Only) by way of Demand Draft bearing No.190075 Dated: 10.08.2005 drawn on Karur Vysya Bank, Thirupathi, Andhra Pradesh.

Thus, The Vendor has received the entire sale consideration amount **Rs.8,60,000/- (Rupees Eight Lakhs Sixty Thousand only)** from the Purchasers and acknowledges the receipt of the same in the presence of the following witnesses.

2. The Vendor herein in pursuance of the receipt of full sale consideration, does hereby convey, transfer, assign the schedule property to the Purchasers to HAVE AND TO HOLD same absolutely for ever.

3. The vendor has this day handed over the vacant possession of the Schedule Property to the use of the Purchasers, their heirs, executors. administrators, assigns, ALL THAT piece and parcel of the property bearing Site No.35 which is more fully described in the schedule hereunder along with all the right, title, interest, property claim and demand, right of easement of whatsoever nature of the Vendor's in or upon the said property is hereby conveyed UNTO THE PURCHASERS, their legal heirs, representatives, executors. administrators, assigns, absolutely and for ever. The Purchasers are at liberty to enjoy the same as absolute owner thereof by getting the khata of the schedule property transferred to their names and to pay the future taxes to the concerned department as and when falls due.

H.S. Bhagyalakshmi.

.....7/

Government of Karnataka
Document Sheet
Registration and Stamps Department
This sheet can be used for any document

BNG(U) KNGR/ 10894 /2005-2006 /2-15

4. The Vendor does hereby covenant and declares for herself and on behalf of her heirs, executors, administrators, legal representatives and assigns that the Vendor has good and marketable title over the Schedule Property hereby conveyed unto the Purchasers, their legal heirs, executors, administrators etc., in the manner aforesaid. The vendor hereby assures the Purchasers that the vendor is the absolute owner of the Schedule property and that except herself there are no other person / s who have got any kind of right, title, interest, share of interest of whatsoever nature over the Schedule Property and the Purchasers shall also enjoy the same without anybody's hindrance of whatsoever.

5. The Vendor hereby assures that the Schedule Property is not subjected to any sort of court attachment, charges or decree, either of civil court or of criminal court or any other authority.

6. The Vendor hereby assures the Purchasers that she has not alienated or agreed to alienate or mortgaged or in any manner encumbered the schedule property in anybody's favour. The Vendor hereby declares that she had delivered the copies of all the original documents of title pertaining to the Schedule Property to the Purchasers this day and the Purchasers acknowledges the receipt of the same.

H.S. Bhagyalakshmi.

.....8/

Government of Karnataka

Registration and Stamps Department

BNG(U)-[illegible]/ 10294 /2005-2006 13-15

7. That the Purchasers shall hereinafter peacefully hold, use and enjoy the Schedule Property without any let or hindrance, interruption, claim or demand, either from the Vendor or any person/s claiming under or through her.

8. That the Vendor and all the persons claiming under her shall and will from time to time, upon the request and cost of the Purchasers, do and cause to be done and execute all such acts, deeds, things whatsoever necessary for further and more perfectly enjoying the right of ownership over the Schedule Property by the Purchasers in future without expecting any consideration for the same.

9. That the Vendor further undertakes to indemnify the Purchasers against all the losses, demands, claims or expenses that they may sustain or any costs that they may incur or any payment that they may be compelled to pay legally on account of breach of covenants contained herein or compelled to pay on account of defect in title of the Vendor herein or compelled to incur on that account.

H.S. [illegible signature]

.....9/

Government of Karnataka

Registration and Stamps Department

BNG(U) ... 10894 ... -05-2006 (14-15)

10. That it is hereby further declared that the Schedule Property which is hereby conveyed and transferred is free from all sorts of encumbrances and the Purchasers can hold and enjoy the Schedule Property for all times to come.

11. The Bangalore Development Authority has issued an Endorsement vide Reference No.BDA/DS/Spl.Addl.Officer/C6 P.R.No.377/2001-02 Dated: 21.02.2002.

12. That the stamp duty, registration expenses and incidental expenses were borne by the Purchasers.

13. The market value of the schedule property is Rs. 8,60,000/- only.

H.S. Bhagirathi.

Registration and Stamps Department

BNG(U) ... 10394 ... 2005-2006 15-15

SCHEDULE

All that piece and parcel of the **Property bearing Vacant Site No. 35,** formed in a layout consisting of converted Sy. Nos. 5/3 and 6/2 converted vide order No. B.Dis.ALN.SR(S) 585/2004-2005 Dated: 04.02.2005 of Special Deputy Commissioner, Bangalore District, Bangalore situated at Kothanur Village, Uttarahalli Hobli, Bangalore South Taluk, **presently Bommanahalli C.M.C., Khatha No.3503/2189/5/3 & 6/2, measuring East to West: Northern Site: 84-0 Feet & Southern Side: 88-0 Feet, and North to South: 50-0 Feet,** and bounded on the: -

East by	:	Road.
West by	:	Private Property.
North by	:	Site No.36.
South by	:	Site Nos.32, 33 & 34.

In Witness Whereof, the Vendor & the Purchasers have affixed their signatures to this deed of Sale on the day, month and the year first above mentioned.

WITNESSES : -

1. [signature]

2. [signature]

DRAFTED BY :

H S Bhagyalakshmi

VENDOR.

[signatures]

PURCHASERS.

Government of Karnataka

Registration and Stamps Department

This sheet can be used for any document

BNG(U)-KNGR/33416/2004-2005 1-13

DEED OF SALE

This Deed of Sale made and executed on this the 9th day of December 2004 at Bangalore by and between:

Mr. MUSTHAQUE AHMED,
Aged about 54 years
S/o.Mohammed Haneef,
Residing at No.12, Benson Road,
Benson Town, Bangalore-560 046,

Herein after jointly referred to as VENDOR

In favour of:

1.Sri. AMASE GOWDA, aged about 90 years,
S/o.Late.Javare Gowda,
Residing at Indushalli, Thiruganahalli Post,
Nagamangala Taluk, Mandya Dist,

2.Sri. C.R. RAM MOHAN RAJU, aged about 31 years,
S/o.Sri.Changama Raju,
Residing at No.23, 1st Floor,
4th Cross, K.R.Layout, J.P.Nagar 6th Phase,
Bangalore-560 078,

herein after jointly referred to as VENDEESS

Contd..2

BNG(U)-KNP/...

ಕರ್ನಾಟಕ ಸರ್ಕಾರ

ನೋಂದಣಿ ಹಾಗೂ ಮುದ್ರಾಂಕ ಇಲಾಖೆ

Department of Stamps and Registration

ಪ್ರಮಾಣ ಪತ್ರ

1957 ರ ಕರ್ನಾಟಕ ಮುದ್ರಾಂಕ ಕಾಯ್ದೆಯ ಕಲಂ 10 ರ ಅನುಸಾರವಾಗಿ ಪ್ರಮಾಣ ಪತ್ರ

ಶ್ರೀ Arhase Gowda Adress:Indushall, Thirganahalli Post, Nagamangala Taluk, Mandya Dist, ಇವರು 497500.00 ರೂಪಾಯಿಗಳನ್ನು ವಿಧಿಸಿದ ಮುದ್ರಾಂಕ ಶುಲ್ಕವಾಗಿ ಪಾವತಿಸಿರುವುದನ್ನು ದೃಢೀಕರಿಸಲಾಗಿದೆ

ಪ್ರಕಾರ	ಮೊತ್ತ (ರೂ.)	ಹಣ ಪಾವತಿಯ ವಿವರ
ಇತರ ಬ್ಯಾಂಕ್ ಡಿ.ಡಿ.	434000.00	DD No.145735, Dt.9.12.04, Drawn on State Bank of Mysore, Bangalore
ಇತರ ಬ್ಯಾಂಕ್ ಪೇ ಆರ್ಡರ್	23500.00	Pay Order No.168537, Dt.9.12.04, Drawn on The Bharath Co-opperative Bank Ltd., Kengeri Bangalore-60
ಇತರ ಬ್ಯಾಂಕ್ ಪೇ ಆರ್ಡರ್	40000.00	Pay Order No.168538, Dt.9.12.04, Drawn on The Bharath Co-opperative Bank Ltd., Kengeri Bangalore-60
ಒಟ್ಟು :	497500.00	

ಸ್ಥಳ : ಕೆಂಗೇರಿ.

ದಿನಾಂಕ : 09/12/2004

ಹಿರಿಯ ಉಪನೋಂದಣಾಧಿಕಾರಿ
ಕೆಂಗೇರಿ, ಬೆಂಗಳೂರು.

Designed and Developed by C-DAC ACTS Pune.

Government of Karnataka

Registration and Stamps Department

BNG(U)-KNGR/33415/2004-2005 5-13

WHEREAS, Siddappa son of Munishamappa bequeathed all his properties in favour of his foster son Muniyappa son of Motappa under a registered WILL dated 9-2-1970.

WHEREAS, thus, the Muniyappa become the owner of schedule properties and other properties after the death of late Siddappa.

WHEREAS, Muniyappa during his life time enjoyed the schedule property as absolute owner by mutating the revenue entries into his name by means of M.R.Entry No.4/82-83.

WHEREAS, during the life time of Muniyappa the schedule properties were acquired by the government in favour of Amarjyothi House Building Co-operative Society Ltd.,

WHEREAS, the said acquisition was set aside by the Supreme Court of India in SLP.No.13144 to 13339/91 and accordingly, the lands were restored in favour of the original owners on re-depositing the award amount.

WHEREAS, the said Muniyappa legal heirs re-deposited the entire award amount by means of Challan dated 16-8-2000.

WHEREAS, in pursuance of the said re-deposit and in pursuance of the inheritance the revenue entries mutated into the name of legal heirs of Late Muniyappa by means of M.R.Entry bearing No.40/02-03 Dated 8/11/2002.

WHEREAS, the legal heirs of Muniyappa sold the schedule properties in favour of the Vendor thus, the Vendor become the full and absolute owner of the schedule properties.

WHEREAS, the schedule properties are free from encumbrances, litigations and minor interest.

Contd..4

2	23, 1st Floor, 4th Cross, K.R. Layout, J.P.Nagar, 6th Phase, Bangalore78 (ಖರೀದಿದಾರರು)			

BNG(U)-KNGR/33415/2004-2005/6-13

ಹಿರಿಯ ಉಪ ನೊ
ಕೆಂಗೇರಿ, ಬೆ

Government of Karnataka

Registration and Stamps Department

This sheet can be used for any document

Date of execution

Total stamp duty paid Rs.

BNG(U)-KNGR/33415/2004-2005 7-13

WHEREAS, the schedule properties are not the subject matter of maintenance charges, oral gift and iddath(Hibba).

WHEREAS, the vendor in order to meet his legal necessities has taken a decision to sell the schedule properties.

WHEREAS, on the above said representation of the vendor the Vendees has agreed to purchase the schedule property.

NOW THIS DEED OF SALE WITNESSETH AS FOLLOWS:

1. For valuable consideration of **Rs.55,00,000/-(Rupees Fifty Five Lakhs only)** paid by the Vendees to the Vendor the receipt of which is hereby acknowledged by the Vendor, the Vendor this day, conveys, transfers, grants and assign unto and to the use of the Vendees all that piece and parcel of schedule property together with all rights, title and interest, easements, maintenance claims, unto, out of or upon the schedule property to have and to hold the same unto to the Vendees as absolute owner for ever by means of sale.

2. The full sale consideration of **Rs.55,00,000/-(Rupees Fifty Five Lakhs only)** is received by the Vendor from the Vendees in the following manner.

a)Rs.6,00,000/- (Rupees Six Lakhs only) by way of Pay Order bearing No.010605, dated 8/12/2004, Drawn on Ashoknagar Co.operative Bank Ltd., Bangalore-50,

b)Rs.6,00,000/- (Rupees Six Lakhs only) by way of Pay Order bearing No.010606, dated 8/12/2004, Drawn on Ashoknagar Co.operative Bank Ltd., Bangalore-50,

Contd..5

05413/2006-2007

ಕ್ರಮ ಸಂಖ್ಯೆ	ಹೆಸರು	ಫೋಟೋ	ಹೆಬ್ಬೆಟ್ಟಿನ ಗುರುತು	ಸಹಿ
3	Mr. Musthque Ahmed . Adress: No.12, Benson Road, Benson Town, Bangalore-46 (ಬರೆದುಕೊಡುವವರು)			

ಹಿರಿಯ ಉಪ ನೋಂ
ಕೆಂಗೇರಿ, ಬೆಂಗ

Government of Karnataka

Registration and Stamps Department

This sheet can be used for any document

BNG(U)-KNGR/33415/2004-2005 9-13

c)Rs.6,00,000/- (Rupees Six Lakhs only) by way of Pay Order bearing No.010607, dated 8/12/2004, Drawn on Ashoknagar Co.operative Bank Ltd., Bangalore-50;

d)Rs.6,00,000/- (Rupees Six Lakhs only) by way of Pay Order bearing No.010608, dated 8/12/2004, Drawn on Ashoknagar Co.operative Bank Ltd., Bangalore-50,

e)Rs.8,00,000/- (Rupees Eight Lakhs only) by way of Bankers Cheque bearing No.145732, dated 8/12/2004, Drawn on State Bank of Mysore, Bangalore-78,

f)Rs.8,00,000/- (Rupees Eight Lakhs only) by way of Bankers Cheque bearing No.145733, dated 8/12/2004, Drawn on State Bank of Mysore, Bangalore-78,

g)Rs.8,00,000/- (Rupees Eight Lakhs only) by way of Pay Order bearing No.723478, dated 8/12/2004, Drawn on State Bank of India, Bangalore-78,

h)Rs.7,00,000/-(Rupees Seven Lakhs only) paid by way of Cash, before the witnesses. Thus the Vendor report the receipt of entire sale consideration of Rs.55,00,000/-(Rupees Fifty Five Lakhs only) from the Vendees.

3. The Vendor this day put the Vendees in actual physical possession of the schedule property which is the part and parcel of property transferred by way of sale in favour of the Vendees, to hold the same by the Vendees peacefully, absolutely for ever without any let or hindrance, interruption, disturbance whatsoever by the Vendors or any person/s claiming under the Vendor or in trust with the Vendor.

Contd..6

BNG(U)-KNGR/33415/2004-2005/ 10 - 13

ಗುರುತಿಸಲ್ಪಡುವವರು

ಕ್ರಮ ಸಂಖ್ಯೆ	ಹೆಸರು ಮತ್ತು ವಿಳಾಸ	ಸಹಿ
1	Azeez Ulsoor, Bangalore	
2	B.Muniraj No117/1, Kathriguppa, BSK III Stage, Bangalore-85	B. Muniraj

ಸಬ್ ರಜಿಸ್ಟ್ರಾರ
ಹಿರಿಯ ಉಪ ನೋಂದಣಾ
ಕೆಂಗೇರಿ, ಬೆಂಗಳೂರ

1 ನೇ ಪುಸ್ತಕದ ದಸ್ತಾವೇಜು
ನಂಬರ KEN-1-33415-2004-05 ಆಗಿ
ಸಿ.ಡಿ. ನಂಬರ KEND167 ನೇ ದ್ದರಲ್ಲಿ
ದಿನಾಂಕ 09-12-2004 ರಂದು ನೋಂದಾಯಿಸಲಾಗಿದೆ

Seal of Sub Registrar, Kengere, Bangalore

ಸಬ್ ರಜಿಸ್ಟ್ರಾರ (ಕೆಂಗೇರಿ)
ಹಿರಿಯ ಉಪ ನೋಂದಣಾಧಿಕಾರಿ
ಕೆಂಗೇರಿ, ಬೆಂಗಳೂರು.

Designed and Developed by C-DAC, ACTS, Pune

Government of Karnataka

Registration and Stamps Department

BNG(U)-KNGR/334/S/2004-2005/ /1-13

4. The Vendor this day in performance of this sale deed, handed over all original documents of title to the Vendees.

5. The Vendor covenants with the Vendees as follows:

a) The schedule property is free from encumbrances, litigations, minor interest, maintenance, court attachments etc.,

b) The schedule property sold to the Vendees is the absolute property of the vendor, except the vendor, no one has got any right, title or interest over the schedule property.

c) The Vendor who is in actual physical possession of the schedule property, this day put the Vendees in vacant possession in pursuance of this sale deed and in pursuance of the valuable consideration fully received by the Vendor.

d) The Vendor further covenants that he having absolute right, title and interest over the schedule property and further, he having good marketable title to convey the same in favour of the Vendees.

e) The Vendor further covenants that the property is free form mortgage, lien, and tenancy rights, acquisition proceedings etc.,

f) The Vendor covenants that he shall indemnify the Vendees against all loss or damages sustained by the Vendees in future by way of defect in title to the schedule property hereby conveyed to the Vendees or any claim by any third parties or any misrepresentation from the vendor.

6. The Vendor covenants that the sale is for legal necessities.

7. The Vendor covenants that the schedule properties are free from oral gift, maintenance charges and iddath(Hibba).

8. The term "VENDOR", and "VENDEES" wherever used in this Deed shall mean and include all their legal heirs, representatives, administrators, executors, assigns and successors and all others claiming under them.

Contd..7

Government of Karnataka

Registration and Stamps Department

BNG(U)-KNGR/ 33415 /2004-2005 / 12-13

SCHEDULE-A

All the piece and parcel of Agricultural land measuring three acres fifteen guntas, including two guntas of kharab (out of three acres thirty guntas) in Sy.No.5/3 of Kothanur Village, Uttarahalli Hobli, Bangalore South Taluk, assessed at Rs.15-40 and bearing Katha No.4 and bounded on:

East by		Tank,
West by	:	Land bearing Sy.No.7
North by	:	Land bearing Sy.No.5/2 and tank,
South by	:	Land bearing Sy.No.6/2.

SCHEDULE-B

All the piece and parcel of agricultural land measuring thirty four guntas, including seven guntas of karab (out of two acres seventeen guntas) in Sy.No.6/2 of Kothanur Village, Uttarahalli Hobli, Bangalore South Taluk, assessed at Rs.8-17 and bearing Katha No.4 and bounded on:

East by	:	Remaining portion of Sy.No.6/2,
West by	:	Remaining portion of Sy.No.6/2,
North by	:	Sy.No.5/3,
South by	:	Road.

The schedule-A and B properties are adjacent to each other.

Contd..8

Government of Karnataka

Registration and Stamps Department

This sheet can be used for any document

Date of execution

Total stamp duty paid Rs.

BNG(U)-KNGR/3341/8/2004-2005/13-13

The Vendees herein are the Agriculturist by occupation and they having agricultural in their name and the Vendees hereby agrees to cultivate the said land jointly forever and also they have filed 81A Declaration Form under Karnataka Land Reforms Act.

The fair market value of the property is Rs.55,00,000/-

IN WITNESS WHEREOF, the parties have signed this Deed of sale on the day, month and year first above written in the presence of the witnesses.

WITNESSESS:

1. B. [signature]
No. 117/1, Kathriguppe
[illegible]

2. [signature]
[illegible]

3. [signature]
[illegible]

VENDOR

VENDEES

Drafted by:- [signature]
(L.ASWATHA)
DWL.No.93/80-81,
Balepet, Bangalore-560 053.

ಕ.ಆ.ಖ. — 2

ಕರ್ನಾಟಕ ಸರ್ಕಾರ

ಮೂಲ ಪ್ರತಿ

ಬೆಂಗಳೂರು ನಲ್ಲಿರುವ ಎಸ್ ಬಿ ಎಂ ಬ್ಯಾಂಕ್/ಖಜಾನೆಯಲ್ಲಿ ಪಾವತಿಸಿದ ನಗದು/ಹುಂಡಿ ಚಲನ್

ಖಜಾನೆ ಕೋಡು				ಡ್ರಾ.ಅ.ಕೋಡು				ದಿನಾಂಕ	ಚಲನ್ ನಂ
0	2	0	0	0	00	1	7		01 12

ಪಾವತಿದಾರನ ಹೆಸರು: ಶ್ರೀ ಇಸ್ತಾಕ್ ಅಹಮದ್ ಬಿನ್ ಅಹಮದ್ ಹಸೀಫ್

ವಿಳಾಸ: ನಂ:12, ಬೆನ್ಸನ್ ರಸ್ತೆ, ಬೆಂಗಳೂರು — 46

ಪಾವತಿಯ ಉದ್ದೇಶ: ಭೂಪರಿವರ್ತನೆ

ಲೆಕ್ಕದ ಬಾಬಿನ ಹೆಸರು: ಎಲ್.ಆರ್. 002900101000

ಸರಿಯಾಗಿದೆ ಹಣ ಸ್ವೀಕರಿಸಿ

(ಸಹಿ) ಉಪ ವಿಭಾಗಾಧಿಕಾರಿ ... ಅಧಿಕಾರಿಯವರ ... ಸಹಿ

ಪಾವತಿಯ ವಿವರ	ಲೆಕ್ಕ ಶೀರ್ಷಿಕೆ ಕೋಡ್	ಮೊಬಲಗು ರೂ.
೧) ಜಿಲ್ಲಾಧಿಕಾರಿಗಳು, ಬೆಂ.ಜಿಲ್ಲೆ, ರವರ ತೀರುವಳಿ ಪತ್ರದ ನಂ: ಎಎಲ್ಎನ್:ಎಸ್ಆರ್(ಎಸ್)585:04-05 ದಿನಾಂಕ		
೨) 18—1—05 ರಂತೆ ಬೆಂ ದ ತಾ ಉತ್ತರಹಳ್ಳಿ		2,17,800—00
೩) ಹೋಬಳಿ ... ಗ್ರಾಮದ ಸ.ನಂ 5 3-ರ 3—13 6:2 ರ 0-27 ಒಟ್ಟು 4-00 ಎಕರೆ		
೪) ವಾಸದ ಉದ್ದೇಶಕ್ಕೆ ಭೂಪರಿವರ್ತನೆ ಶುಲ್ಕ		
೫) ಪ್ರೋರೇಟ ಶುಲ್ಕ		
		110—00
	ಒಟ್ಟು ಮೊತ್ತ	2,17,910—00

ಪದಗಳಲ್ಲಿ: ಎರಡು ಲಕ್ಷದ ಹದಿನೇಳು ಸಾವಿರದ ಒಂಬೈನೂರ ಹತ್ತು ರೂಪಾಯಿಗಳು ಮಾತ್ರ

ಪಾವತಿದಾರನ ಸಹಿ

ದಿನಾಂಕ ... ರೂಪಾಯಿಗಳು ಮಾತ್ರ ಸ್ವೀಕರಿಸಿದೆ.

ಖಜಾಂಚಿ ಲೆಕ್ಕಪಾಲ ಖಜಾನಾ ಅಧಿಕಾರಿ

CASH RECEIVED

STATE BANK OF MYSORE ... BRANCH

217910

(18)

BNC(U) KNGR/23968 /2004-2005/ 1-14

23968
04.05

Sub Registrar

ABSOLUTE SALE DEED

THIS INDENTURE OF ABSOLUTE SALE made and executed on this 20th day of September Two Thousand Four (20-09-2004) at Bangalore by:

1. Smt. GOPAMMA,
   aged about 64 years,
   W/o. Late. Muniyappa,

2. Smt. MUNIRATHNAMMA,
   Aged about 40years,
   D/o. Late. Muniyappa,

3. Shri. RAMAKRISHNA,
   Aged about 37 years,
   S/o. Late. Muniyappa,

4. Master SREEDHARA,
   Aged about 12 years
   S/o. Shri. Ramakrishna,

   Vendor No.4 since minor is represented by his father natural guardian Vendor No.3 Ramakrishna.

5. Shri. NARAYANASWAMY,
   Aged about 29 years,
   S/o. Late. Muniyappa,

(LTM of Gopamma)

(For vendor No.4 as natural Guardian vendor No.3)

(For vendor No.6,7 & 8 as natural guardian vendor No.5)

BNG(U) KNGR/23968/2004-2005/2-1R

Print Date & Time : 20-09-2004 05:31:03 PM

ದಸ್ತಾವೇಜು ಸಂಖ್ಯೆ : 23968

ಸಬ್ ರಜಿಸ್ಟ್ರಾರ ಕೆಂಗೇರಿ ರವರ ಕಚೇರಿಯಲ್ಲಿ ದಿನಾಂಕ 20-09-2004 ರಂದು 05:04:33 PM ಗಂಟೆಗೆ ಈ ಕೆಳಗೆ ವಿವರಿಸಿದ ಫೀಯೊಂದಿಗೆ

ಕ್ರಮ ಸಂಖ್ಯೆ	ವಿವರ	ರೂ. ಪೈ
1	ನೋಂದಣಿ ಶುಲ್ಕ	48500.00
2	ಸ್ಕ್ಯಾನಿಂಗ್ ಫೀ	420.00
3	ಪರಿವರ್ತನಾ ಶುಲ್ಕ	100.00
4	ಕನ್ವೆಂಟಿಂಗ್ ಫೀ	100.00
	ಒಟ್ಟು :	49120.00

ಶ್ರೀ Musthaque Ahmed ಇವರಿಂದ ಹಾಜರ ಮಾಡಲ್ಪಟ್ಟದೆ

ಹೆಸರು	ಫೋಟೊ	ಹೆಬ್ಬೆಟ್ಟಿನ ಗುರುತು	ಸಹಿ
ಶ್ರೀ Musthaque Ahmed			[signature]

[signature]
ಕೇಂದ್ರ ಸ್ಥಾನ ಉಪ ನೋಂದಣಾಧಿಕಾರಿ
ಕೆಂಗೇರಿ, ಬೆಂಗಳೂರು

ಬರೆದುಕೊಟ್ಟದ್ದಾಗಿ ಒಪ್ಪಿರುತ್ತಾರೆ

ಕ್ರಮ ಸಂಖ್ಯೆ	ಹೆಸರು	ಫೋಟೊ	ಹೆಬ್ಬೆಟ್ಟಿನ ಗುರುತು	ಸಹಿ
1	Musthaque Ahmed . (ಬರೆಸಿಕೊಂಡವರು)			[signature]
2	Gopamma . (ಬರೆದುಕೊಡುವವರು)			L.T.M

[signature]
ಕೇಂದ್ರ ಸ್ಥಾನ ಉಪ ನೋಂದಣಾಧಿಕಾರಿ
ಕೆಂಗೇರಿ, ಬೆಂಗಳೂರು.

BNG(U)-KNGR/23968/2004-2005/ 3-14

6. Master SHREEKANTHA,
Aged about 11 years
S/o Shri. Narayanaswamy,

7. Kumari SUPRIYA,
Aged about 8 years
D/o Shri. Narayanaswamy,

8. Master. SASHIKANTHA,
Aged about 7 years
S/o Shri. Narayanaswamy,

Vendor No. 6,7 & 8 since minor is represented by his father natural guardian Vendor No.5 shri. narayanaswamy.

All are residing at Kothanur Village,
Uttarahalli Hobli,
Bangalore South Taluk.

Hereinafter referred to as the "VENDORS" of the one part:

IN FAVOUR OF:

Shri. MUSTHAQUE AHMED
aged about 54 years,
S/o Shri Mohamed Haneef,
residing at No.12, Benson Road,
Benson Town,
Bangalore-560 046.

Hereinafter referred to as the "PURCHASER" of the other part:

The expressions VENDORS and the PURCHASER wherever the context so permits shall mean and include their respective legal heirs, legal representatives, executors, assigns, etc.,

ಕ್ರಮ ಸಂಖ್ಯೆ	ಹೆಸರು	ಫೋಟೊ	ಹೆಬ್ಬೆಟ್ಟಿನ ಗುರುತು	ಸಹಿ
3	Munirathnamma . (ಬರೆದುಕೊಡುವವರು)			ಮುನಿರತ್ನ
4	Ramakrishna self and Minor Guardian and Father For Master Sreedhara . (ಬರೆದುಕೊಡುವವರು)			
5	Narayanaswamy Self and GPA Holder for Master Shreekantha, Kumari Supriya, & Master Sashikantha . (ಬರೆದುಕೊಡುವವರು)			
6	A. Abdul Rafeekh . (ಒಪ್ಪಿಗೆ ಸಾಕ್ಷಿ)			
7	K. Jagadeesh Nayak . (ಒಪ್ಪಿಗೆ ಸಾಕ್ಷಿ)			

ಕೇಂದ್ರ ಸ್ಥಾನ ಉಪನೋಂದಣಾಧಿಕಾರಿ
ಕೆಂಗೇರಿ, ಬೆಂಗಳೂರು

BNC(U) KNGR/23968 /2004-2005 4-14

BNG(U)-KNGR/23968/2004-2005/ 5-14

WITNESSETH AS FOLLOWS:

AND WHEREAS, the Agricultural land bearing bearing Sy.No.5/3 to an extent of 3Acres 30 Guntas plus 2 guntas kharab land, situated at Kothanur Village, Uttarahalli Hobli Bangalore South Taluk, was originally owned and possessed by Shri. Siddappa S/o. Munishamappa, he having acquired under registered sale deed dated 14-06-1965, registered as document No.1396/1965-66, Book I, in Volume 524 at pages 157 to 159 registered in the office of the Sub-Registrar, Bangalore South Taluk,

AND WHEREAS, Shri. Siddappa S/o. Munishamappa has bequeathed the aforesaid Schedule Property in names of the Vendors who are the legal heirs of Muniyappa S/o. Mottappa, who is an adopted son (in relation Sisters Son) of Siddappa S/o. Munishamappa under registered Will dated 09-02-1970 which is registered as document No.39/69-70 of Book-III, Volume 4 at Page 148 to 150 in the office of the Sub-Registrar, Bangalore Taluk.

AND WHEREAS, the aforesaid Shri. Siddappa S/o. Munishamappa has demised without any legal heirs.

AND WHEREAS, subsequent to the death of Shri. Siddappa S/o. Munishamappa Katha / Mutation bearing No.40/2002-03 and other revenue records pertaining to the aforesaid property duly transferred to the names of the vendors and accordingly the vendors are paying taxes, cesses etc., in respect of the aforesaid property to the concerned revenue department thus exercising their right of ownership.

AND WHEREAS, Agricultural land bearing Sy.No.6/2 to an extent of 2 Acres 17 Guntas along with 7 Guntas of corresponding Kharab land, situated at Kothanur Village, Uttarahalli Hobli Bangalore South Taluk, was originally owned and possessed by Shri. Siddappa S/o. Munishappa.

AND WHEREAS, the aforesaid Shri. Siddappa S/o. Munishappa, has sold Agricultural land bearing Sy.No.6/2 to an extent of 2 Acres 17 Guntas along with 7 Guntas of corresponding Kharab land to Shri. Muniyappa S/o. Motappa, under the registered Sale Deed dated 13-01-1954, which is registered as document No.6477/53-54 of Book-I, in the office of the Sub-Registrar, Bangalore Taluk.

(For vendor No.4 as natural Guardian vendor No.3)

(For vendor No.6,7 & 8 as

BNC(C) KNGR/ 23968/2004-2005/ 6-1A

ಗುರುತಿಸಲ್ಪಡುವವರು

ಕ್ರಮ ಸಂಖ್ಯೆ	ಹೆಸರು ಮತ್ತು ವಿಳಾಸ	ಸಹಿ
1	G. K. Ravi Bangalore	G K Ravi
2	K. Babu Bangalore	K. B

ಕೇಂದ್ರ ಸಬ್ ರಿಜಿಸ್ಟ್ರಾರ್,
ಕೆಂಗೇರಿ, ಬೆಂಗ

1 ನೇ ಪುಸ್ತಕದ ದಸ್ತಾವೇಜು
ನಂಬರ KEN-1-23968-2004-05 ಆಗಿ
ಸಿ.ಡಿ. ನಂಬರ KEND ~~100~~ 150 ನೇ ದ್ದರಲ್ಲಿ
ದಿನಾಂಕ 20-09-2004 ರಂದು ನೋಂದಾಯಿಸಲಾಗಿದೆ

ಕೇಂದ್ರ ಸಬ್ ರಜಿಸ್ಟ್ರಾರ್ ನೋಂದಣಾಧಿಕಾರಿ
ಕೆಂಗೇರಿ, ಬೆಂಗಳೂರು.

Seal of Sub Registrar, Kengere, Bangalore

Designed and Developed by C-DAC, ACTS, Pune

RMC(D) KNGR/ 23968 /2004-2005/ 7—14

AND WHEREAS, subsequent to the death of Shri. Muniyappa S/o. Motappa Katha / Mutation bearing No.40/2002-03 and other revenue records pertaining to the aforesaid Schedule property duly transferred to the names of the vendors and accordingly the vendors are paying taxes, cesses etc., in respect of the aforesaid property to the concern revenue department thus exercising their right of ownership.

And thus the vendors have become the full and absolute owners of the Sy.No.5/3 to an extent of 3 Acres 30 Guntas plus 2 guntas kharab land, out of which vendors are willing to sell an extent of 3 acres 13 Guntas of land which property is more fully described in the Schedule 'A' Property and Sy.No.6/2 to an extent of 2 Acres 17 Guntas along with 7 Guntas of corresponding Kharab land out of which Vendors are willing to sell an extent of 27 Guntas of land which properties are more fully described in the **Schedule 'B' Property** both are more fully described here under and hereinafter referred to as the "Schedule Properties".

AND WHEREAS, the vendors are in peaceful possession and enjoyment of the Schedule Properties as the absolute owners of the schedule properties with uninhibited rights of alienation over the same and have been paying the land revenue, property taxes as applicable from time to time interalia exercising all acts of dominion in and over the same without any claim objection or hindrance from any quarter. And thus the vendors herein have become the full and absolute owners of the Schedule Properties.

AND WHEREAS the Vendors herein are in need of funds to meet their urgent legal necessities of the family, to acquire other suitable property and for better investment, as such he offered to sell the schedule properties to the purchasers herein for a total sale consideration of Rs.48,00,000/- **(Rupees Forty Eight Lakhs only)** and the purchasers have accepted the offer of the Vendors and agreed to purchase the schedule properties for a total sale consideration of Rs.48,00,000/- (Rupees Forty Eight Lakhs only) free from all encumbrances for the above said consideration.

(For vendor No.4 as natural Guardian vendor No.3)

(For vendor No.6,7 & 8 as

BNG(U) KNGR/ 23968 /2004-2005/ 8-14

ಕರ್ನಾಟಕ ಸರ್ಕಾರ

ನೋಂದಣಿ ಹಾಗೂ ಮುದ್ರಾಂಕ ಇಲಾಖೆ

Department of Stamps and Registration

ಪ್ರಮಾಣ ಪತ್ರ

1957 ರ ಕರ್ನಾಟಕ ಮುದ್ರಾಂಕ ಕಾಯ್ದೆಯ ಕಲಂ 10 ಎ ಅಡಿಯಲ್ಲಿಯ ಪ್ರಮಾಣ ಪತ್ರ

ಶ್ರೀ Musthaque Ahmed , ಇವರು 434000.00 ರೂಪಾಯಿಗಳನ್ನು ನಿಗದಿತ ಮುದ್ರಾಂಕ ಶುಲ್ಕವಾಗಿ ಪಾವತಿಸಿರುವುದನ್ನು ದೃಢೀಕರಿಸಲಾಗಿದೆ

ಪ್ರಕಾರ	ಮೊತ್ತ (ರೂ.)	ಹಣದ ಪಾವತಿಯ ವಿವರ
ಇತರ ಬ್ಯಾಂಕ್ ಡಿ.ಡಿ.	434000.00	DD No. 159846, dt. 13/09/04, drawn on The Karnataka Bank Ltd , Service Branch, Bangalore
ಒಟ್ಟು :	434000.00	

ಸ್ಥಳ : ಕೆಂಗೇರಿ

ದಿನಾಂಕ : 20/09/2004

ಕೇಂದ್ರ [illegible] ಉಪನೋಂದಣಾಧಿಕಾರಿ
ಕೆಂಗೇರಿ, ಬೆಂಗಳೂರು.

Designed and Developed by C- DAC ACTS Pune.

BNG(U)-KNGR/ 23968/2004-2005 9-14

NOW THEREFORE THIS INDENTURE OF ABSOLUTE SALE WITNESSETH:

1. That in pursuance to the above said decision the purchasers have paid the entire sale consideration amount of Rs.48,00,000/- (Rupees Forty Eight Lakhs only) in the following manner:

a) A sum of Rs5,00,000/-(Rupees Five Lakh Only) by way of Demand Draft bearing No159851 dated 13-09-2004 drawn on The Karnataka Bank ltd, Kasturba Road Branch, Bangalore-560 083, in favour of Vendor No.1

b) A sum of Rs.5,00,000/-(Rupees Five Lakh Only) by way of Demand Draft bearing No.159850 dated 13-09-2004 drawn on The Karnataka Bank ltd, Kasturba Road Branch, Bangalore-560 083, in favour of Vendor No.2.

c) A sum of Rs.5,00,000/-(Rupees Five Lakh Only) by way of Demand Draft bearing No.159848 dated 13-09-2004 drawn on The Karnataka Bank ltd, Kasturba Road Branch, Bangalore-560 083, in favour of Vendor No.3.

d) A sum of Rs.5,00,000/-(Rupees Five Lakh Only) by way of Demand Draft bearing No.159849 dated 13-09-2004 drawn on The Karnataka Bank ltd, Kasturba Road Branch, Bangalore-560 083, in favour of Vendor No.3

e) A sum of Rs.5,00,000/-(Rupees Five Lakh Only) by way of Demand Draft bearing No.159847 dated 13-09-2004 drawn on The Karnataka Bank ltd, Kasturba Road Branch, Bangalore-560 083, in favour of Vendor No.5.

f) Another sum of Rs.23,00,000/-(Rupees Twenty Three Lakhs Only) by way Cash to the Vendors before the witnesses to this indenture, towards the full and final settlement of the entire sale consideration and thus the Vendors doth hereby jointly acknowledge the receipt of the entire sale consideration amount of Rs.48,00,000/- (Rupees Forty Eight Lakhs only) and thus the Vendors doth hereby acquit and release the Purchaser from the payment of the same and in

(For vendor No.4 as natural Guardian vendor No.3)

(For vendor No.6,7 & 8 as natural guardian vendor No.5)

consideration of the terms and conditions and covenants herein after appearing, the Vendors doth hereby sell, convey, grant, transfer and assign UNTO the use of the Purchaser the schedule properties and all the rights, title, interest, property claim and demands whatsoever together with all lands, belongings, ways, rights, easements, advantages, appurtenances of the said Vendors into or upon the schedule properties TO HAVE and TO HOLD and TO ENJOY the schedule properties and every part thereof belonging to the schedule properties hereby conveyed unto the said purchaser absolutely and forever free from all encumbrances and thus the Vendors doth hereby acquit and release the purchaser from the payment of the same and in consideration of the terms, conditions and covenants hereinafter appearing, the Vendors herein, hereby sell, grant, convey, transfer and assigns UNTO and to the use of purchaser the schedule properties together with all the estates, rights, titles, interest of the Vendors herein with all rights of ways, easements, advantages, privileges, appurtenances, water sources as attached thereto or reputed to belong there to or every part thereof TO ENTER UPON AND TO HAVE, HOLD, OWN, POSSESS and ENJOY all and singular the schedule properties hereby granted, released, conveyed and assured or expressed to, so to be with and every of their rights and appurtenances UNTO to the use and benefit of the purchaser absolutely forever free from all encumbrances.

2. The Vendors hereby covenant with the purchaser that the vendors have got good right, marketable and valid title to the schedule properties and that they have got good right of alienation to convey and to sell the schedule properties hereby conveyed and sold or expressed to be sold UNTO the said purchaser in the manner aforesaid.

3. The Vendors covenant with the purchaser that the schedule properties shall at all times, hereinafter be peacefully and quietly possessed and enjoyed by the purchaser and the profits thereof be received and taken to the absolute use of the purchaser without any manner of let or hindrance by or from the said Vendors or any person/s claiming lawfully or equitably in trust for them.

(For vendor No.4 as natural Guardian vendor No.3)

(For vendor No.6,7 & 8 as natural guardian vendor No.)

BNG(U)-KNGR/ 23968/2004-2005 11-14

4. The Vendors covenant with the purchaser that the schedule properties is free from all kinds of encumbrances, court attachments, maintenances, and the vendors assure the purchaser that they have not previously alienated the schedule properties or any part thereof to any one in whatsoever manner.

5. The Vendors covenant with the purchaser that they have not committed any acts, deeds or things either knowingly or unknowingly their title to the schedule properties are impeached and further assures the purchaser that the schedule properties are not subject matter of any litigation either civil or criminal or before any revenue authorities including one for violation of the provisions of the Karnataka Land Reforms Act or Karnataka Land Revenue Act and that there were/are no tenancy claim in respect of the schedule properties and that they have not created any charge on the schedule properties of any nature and further covenants with the purchaser that the schedule properties are free from all types of claims, charges or attachments from any courts and assures the purchaser that the schedule properties are their absolute properties and sole owners of the same and none else has got any rights whatsoever over the same.

6. The Vendors further covenant with the purchaser that the Vendors have full and unimpeachable title to convey the schedule properties unto the Purchaser and they have not done, omitted or knowingly suffered or been party or privy to any act, deed or things whereby the schedule properties or any part thereof is or may be impeached, encumbered or assigned in estate right, title or otherwise or whereby the Vendors can anyway be hindered from conveying, granting or assigning the schedule properties in the manner aforesaid purchaser and the vendors further covenant with the purchaser that the schedule properties are not the subject matter of any acquisition/requisition from any authorities for the time being in force.

7. The Vendors covenant with the purchaser that they will indemnify and keep indemnified the purchaser, his executors, administrators, assignees etc., against any losses, damages, costs, charges and expenses if any suffered for any reasons of any defect in title of the Vendors or in breach of any one or more of the covenants contained herein. And the Vendors shall be liable and responsible to make good the losses if suffered by the Purchaser, in person or through their other properties both movable [illegible] immovable.

(For vendor No.4 as natural Guardian vendor No.3)

(For vendor No.6,7 & 8 as natural guardian vendor No.5)

BNG(U)-KNGR/ 28968 /2004-2005/ 12 - 14

8. The Vendors hereby covenant and agrees with the purchaser to do and execute or cause to be done and execute at their cost all such lawful acts, deeds and things upon the request of the purchaser at all times in future in order to morefully and perfectly confirm the title and possession of the purchaser to the schedule properties and every part thereof according to the true and correct intent of these presents.

9. The Vendors covenant with the purchaser that they have paid all taxes and cesses due and payable in respect of the schedule properties upto date and they have no objection to transfer the khatha in respect of the schedule properties to the name of the purchaser herein by the concerned authority.

10. The Vendors have this day, handed over all the relevant documents pertaining to the schedule properties.

11. The above transaction is not hit by the provisions of Karnataka land revenue Act and there is no prohibition to sell the schedule land either under the Karnataka land Reforms Act, Karnataka land Grant Rules, Karnataka Village Office Abolition Act or under any notifications issued by the Government from time to time and the Schedule Castes and Schedule Tribes (Prohibition of Transfers of Certain Lands), Act 1978 and further the above transaction does not violate the RD 56 MUNOSA 99 dated 20-5-1999.

12. The Vendors hereby have delivered this day the vacant peaceful physical possession of the schedule properties and transfers all their right, title and interest in the schedule properties to the purchaser. Henceforth the purchaser shall be the absolute owner and in possession of the schedule properties with full and unrestricted proprietary rights in and over the schedule properties for ever as his personal properties.

13. That (1) A. Abdul Raffeek, aged about 50 years son of Late. Abdul Raheem Sahab # 85 'B' Spencer Road, Bangalore-560 005 (2). Sri. K. Jagadeesh Nayak, aged about 59 years, S/o. Late. K. S. Nayak, residing at No.985, 25th Main, BSK 1st Stage, 1st Block, Bangalore-560 050, who are the previous Agreement Holders of vendors-and they have no objection for the sale of the schedule property in favour of the purchaser herein and as such they have attested their respective signatures to this indenture as consenting witnesses confirming the sale of the schedule property by the vendor herein in favour of purchaser.

(For vendor No.4 as natural guardian vendor No.3)

(For vendor No.6,7 & 8 as natural guardian vendor No.5)

BNC(U) KNGR/ 2396/2004-2005/ 13/14

SCHEDULE 'A' PROPERTY

A portion of Agricultural land bearing Sy.No.5/3 to an extent 3 acres 13 Guntas of land out of 3 Acres 30 Guntas along with 2 Guntas of corresponding Kharab land situated at Kothanur Village, Uttarahalli Hobli Bangalore South Taluk, together with all rights, appurtenances, whatsoever whether underneath or above the surface and bounded on:

East by	:	Tank;
West by	:	Property bearing Sy.No 7;
North by	:	Property bearing Sy.No 5/2 and Tank;
South by	:	Property bearing Sy.No 6/2;

SCHEDULE 'B' PROPERTY

A portion of Agricultural land bearing Sy.No.6/2 to an extent 27 Guntas of land out of 2Acres 17 Guntas plus 7 guntas kharab land, situated at Kothanur Village, Uttarahalli Hobli Bangalore South Taluk, together with all rights, appurtenances, whatsoever whether underneath or above the surface and bounded on:

East by	:	Remaining Property bearing Sy.No 6/2;
West by	:	Remaining Property bearing Sy.No 6/2;
North by	:	Property bearing Sy.No 5/3;
South by	:	Road;

Present market value of the schedule property is **Rs.48,00,000/- (Rupees Forty Eight Lakhs only)**

(For vendor No.6,7 & 8 as ... vendor No.5)

BNG(U) KNGR/ 2396/2004-2005/ 14/14

: 10 :

IN WITNESSES WHEREOF, Vendors have set their hands and subscribed their signatures to this indenture on the day, month and year above written.

CONSENTING WITNESS

1) (A. ABDUL RAFFEEK)

2) (K.JAGADEESH NAYAK)

WITNESSES:

1) G.K. Ravi
(G.K.RAVI)
Gottigere
Bangalore 83

2) T. Puttaraju
(T.PUTTARAJU)
Kallanayakanahalli
Bangalore 83

(Smt. GOPAMMA)

2. (Smt. MUNIRATHNAMMA)

3. (Sri. RAMAKRISHNA)

4. (Vendor No.4 since minor is represented by his father natural guardian Vendor No.3 Ramakrishna)

5. (Sri. NARAYANASWAMY)

6. (Vendor No. 6,7 & 8 since minor is represented by his father natural guardian Vendor No.5 Shri. Narayanaswamy.)

VENDORS

Drafted by:

Kiran. K,
Advocate,
9-2/2, Purushotam Layout,
S.B.I. Road off St.Marks Road,
Bangalore-560 001.

6477

6477 ... 53 ...

13/11/5...

FIFTY SIX RUPEES & HALF

[illegible]

Kothnur Village
Vikarabad B STQ

(1) Sy 6/1
30 guntas

(2) Sy 6/2
2 acres 19

(3) 172/5
2 acres

3 item

[illegible]

K.V. Gopal Rao

[illegible]

K. Srinivasa Rao
Shanbhogue
Kathanur

13/11/1954 2.45 pm

Identified by [illegible]

1592

553

बारह रुपये आठ आना

भारत

INDIA

TWELVE RUPEES EIGHT ANNAS

12Rs 8As

[illegible]

[illegible] T.S. 101 [illegible]

[illegible] Rs. 500/- [illegible]

[illegible] 14-5-56 [illegible]

[illegible] (1) [illegible] 5/3 [illegible]

[illegible] (2) [illegible]

[illegible] (3) [illegible]

[illegible]

1. K. Suryanarayana

2. G. Narasimhaiah

M. d. Somiah, Bangalore City.

No. ... Rs. 1-2-8

To Mr.

[illegible]

Date 16-5-58

Bangalore City. STAMP VENDOR

[illegible] TREASURY

9- MAY 1958

BANGALORE

16/5/1958 4/2

[illegible]

[illegible]

M. K. Ramaiah K. R. Road [illegible] Bangalore [illegible]
son of M. [illegible]

[illegible]

[illegible] 450/-

[illegible]

M. K. Ramaiah
16.5.1958

Registered ... Book ...
Volume 63 ... 4.50 ...
Dated 16/5/1958

SEAL OF THE SUB-REGISTRAR

भारत

INDIA

FIFTEEN RUPEES

15 Rs.

[illegible]
[illegible]
[illegible]
[illegible]
[illegible]
[illegible]
[illegible]
[illegible]
[illegible]
[illegible]
[illegible]
[illegible]
[illegible]
[illegible]
[illegible]
[illegible]
[illegible]
[illegible]

[illegible]

STATE HUZUR TREASURY
28 MAY 1965
BANGALORE

10.37 15.00
Nagamma
14/6/65 S. Shankara Rao



[illegible]

Kothur
Sy 5/3
[illegible]

Sy 8/1
[illegible]

[illegible]

1. K. Srinivasarao

2 [illegible]

[illegible] Lakkasani

[illegible] papers of [illegible]

STATE HUZUR TREASURY
8 JUN 1965
BANGALORE

No. 1038 Rs. 10.00
Name Sri Nagamma
Date 14/6/65
Bangalore City. Stamp Vendor [illegible]

Presented in the Office of the
Sub-Registrar of Bangalore South Taluk
at 4 pm on 14-6-65 by:

N. [illegible]

Execution admitted by:

[illegible]

Identified by: [illegible], Bainaswadi.

Paid in my presence Rupees four (Rs. 4.00) Only.

N. [illegible]

SEAL OF THE SUB-REGISTRAR, BANGALORE TALUK, SOUTH

Registered as No. 1396 in Book I, Vol. 529 pages 157 to 159
[illegible] Rs. 6.00
[illegible] Rs. 2.00 only
are [illegible]

Date 14/6/65

Sub-Registrar,
South Tq. Bangalore.

Sub-Registrar 14/6

(7)

ನಕಲು ಅರ್ಜಿ ನಂ. 7903 ದಿನಾಂಕ -2005 - 6

True copy
22.1.05

39/69-70	Executed by	Attested			
39/69-70		N. [illegible]	N. [illegible]	This document consisting two sheets First sheet of doct. No. 392-69-70 NKS [illegible]	S.S. is attached bearing endorsement N.K.S.SI. No. 8903 presented in the office of the Sub-Registrar of Bangalore South Taluk between the hours of 4 and 5 on 9-2-70 by Siddappa(?) N. [illegible] Received fee for Registration 20 [illegible] copying (folios) 3 [illegible] copying endorsements. 5

[illegible]

a. III [illegible] 3]

[illegible]

WD 014903—GPB—1,000 books, of 260 shts. each—16-3-65

Number in Book 5 [illegible]	Name and addition of testator or doner [illegible]	Names and additions of persons examined [illegible]	Copy of the instrument [illegible]	Copies of endorsements and certificates [illegible]
[illegible]				Total Rs. 23-50. Siddappa Agri-
[illegible]				culture, Kothanur admits
[illegible]				execution and makes Thumb
[illegible]				impression (M) [illegible]
[illegible]				Srikantaiah, document
[illegible]				writer, Bangalore state that
[illegible]				(c) (d) We personally know the above
[illegible]				executant and identify him
[illegible]				[illegible] Srikantaiah. N.K. Sriniva
[illegible]				[illegible] 9-2-70. Sub-Registrar
[illegible]				Regd. as No. 39 of 69-70 Page 14[illegible]
[illegible]				150 volume 4 of book III N.K.
[illegible]				Srinivasan Sub-Registrar
[illegible]				Date 9-2-70 - (Sd) -

[illegible]

... 2nd Sheet of Document No.39 of 69-70 NKS.9/2 ... [illegible]

[illegible]

REGISTER OF WILLS AND AUTHORITIES TO ADOPT.

ಉಯಿಲುಗಳ ಮತ್ತು ದತ್ತು ಸ್ವೀಕಾರಾಧಿಕಾರ ಪತ್ರಿಕೆಗಳ ರಿಜಿಸ್ಟರ್.

WD 014903—GPB—1,000 books. of 250 shts. each—16-3-65

Number	Number in Book 5	Name and addition of testator or donor	Names and additions of persons examined	Copy of the instrument	Copies of endorsements and certificates
9	[illegible]	[illegible]	[illegible]	[illegible] … 14-6-65 … 524 … 1396 … [illegible]	[illegible]

[illegible] 2) R. Srikantaiya, Cultivator, Bangalore [illegible]

[illegible] Narasimhaiya No. 23, Lakkasandra [illegible]

Copied by. Balasubramanya

Read by. [signature]

Compared by. N. K. Umarangaraju

True copy

[signature]

9.2.7[illegible]

Sub-Registrar

40 / 69-70	[illegible]	[illegible]	[illegible]	
	[illegible]		[illegible] Sl. No. 2928. presented in the [illegible] office of the Sub-Registrar	

“ಯಥಾ ನಕಲು”

[illegible] ... 17 [illegible]

[illegible] ... 29/10/05

[illegible]

[illegible]

ನಕಲು [illegible] ... 29/10/05

[illegible]

SEAL OF THE [illegible]

2.12.82 ರಂದು

M.R 4
82-83

5/1	1-33
5/3	3.32
6/2	2.24
3/2	1-12

TWO RUPEES

(8)

ಬೆಂಗಳೂರು ದಕ್ಷಿಣ ತಾಲ್ಲೂಕು ಭೂ ಸುಧಾರಣಾ ನ್ಯಾಯಾಧಿಕರಣದ ಸಮ್ಮುಖದಲ್ಲಿ

ಕೇಸ್ ನಂ. L.R.F. 123 /75-76 ದಿನಾಂಕ..............

ಅರ್ಜಿದಾರ: M. Narayanappa

ಭೂ ಮಾಲೀಕ: Siddappa

ಬೆಂಗಳೂರು ದಕ್ಷಿಣ ತಾಲ್ಲೂಕು | ಹೋಬಳಿ | ಗ್ರಾಮ: [illegible]

ಸರ್ವೆ ನಂ. 513

ವಿಸ್ತೀರ್ಣ ಎ ಗುಂ. 3-32

ಜಮೀನು ಸ್ವಾಧೀನದಾರನಾಗಿ ನೊಂದಾಯಿಸಲು ಕೋರಿರುವ ವಿಷಯ

[illegible]/79 Case called. Both parties present [illegible] more [illegible] 19/6/79

LTM of Muniyakka

LTM of M. Narayanappa

[illegible] 6 79 Case Called

~~Adjourned to 19.7.79~~

19.7.79. [illegible] ದಿ. 14.11.79 ಕ್ಕೆ ಮುಂದೂಡಿದೆ.

14.11.79. [illegible] ದಿ. 28.12.79 ಕ್ಕೆ ಮುಂದೂಡಿದೆ

[illegible]8.11.80. Case called. Appt absent. The V.A. has made a [illegible] that he is not [illegible] in the village and hence notice can not be served on the Appt is [illegible] by [illegible]

Munigappa his foster son whose statement is recorded. He says that the applicant has left the village about [illegible] years back and his whereabouts are not known and he is of unsound mind. The witness examined also corroborates the evidence of the Respondents. The RTC perused indicates that the suit land is not a tenanted land since the name of the respondent is shown as cultivator. In view of the foregoing circumstances the Tribunal comes to the conclusion that the suit land is not a tenanted land and has therefore decided to reject the application and ordered accordingly since the suit land is not a tenanted land. Order pronounced in open court.

[illegible] 28/11/[illegible]

27/9

Munigappa

Copy issued

14/11/02

24/11

(10)

[illegible]

[illegible]
RRT(1) 24/90-91 [illegible]
[illegible]
[illegible]
[illegible] L.A. [illegible] (S) [illegible] 2/86-87
[illegible] 22-3-90 [illegible]
[illegible] 20-4-89
[illegible] 10-4-89
[illegible]
[illegible]
[illegible]
[illegible]

PTC

1	3-00 / 0-01
157/3	0-18
6/1	0-31 / 0-05
6/2	2-17 / 0-07
7/1	1-22 / 0-02
7/3	0-07
7/2A	2-12 / 0-03
8/1	1-18
7/4	1-01½ / 0-01
8/2	1-28

II

171/3	2-19 / 0-01	
2. 2-08	172/5	2-00 / 0-01
1-23	172/6	1-28 / 0-01
1. 0-34	171/4	1-20
	171/5	1-20
	172/2	1-20 / 0-04
	172/4	2-04 / 0-01
	172/3	3-01 / 0-03

97-32½

160/1	0-22
163/1	2-30
163/2	2-32 / 0-06
164/1A	0-34 / 1-19
164/3	1-19
164/1B	0-33 / 0-01
164/2	1-15
165/1	0-20
165/2	0-02 / 0-02
166	9-10 / 0-03
167/1	2-13 / 0-02
167/2	0-31 / 0-06
11/3	4-05

ಸ.	ವಿ.
7/2 13	2-09 / 0-03
7/3	2-10 / 0-05
17/1	4-22 / 0-07
17/2	2-20
18/2	1-14 / 0-03
18/3	3-14 / 0-06
18/4	3-18 / 0-10
157/1	1-31 / 0-03
157/2	0-17 / 0-01
157/4	0-35
158	7-03 / 0-07

ನಕಲು

ಬೆಂಗಳೂರು ಪತ್ತಾ ತಾಲ್ಲೂಕು

ಬೆಂಗಳೂರು

23/11/98

24/5/94

M.R. 12

[illegible]

ಆದೇಶ

[illegible]

ಸ.ನಂಬರ	ವಿಸ್ತೀರ್ಣ	ಐತೀರ್ಪು ಮೊಬಲಗು	ಖಾತೆದಾರರ ಹೆಸರು	ಭೂ ಸ್ವಾಧೀನ ನಡವಳಿ ಸಂಖ್ಯೆ
1. 17/5	1.20	1.27.500=00	[illegible]	LAC 64/87-88
2. 7/2B	2:07	1.89.125=00	[illegible]	
3. 18/4	3.28	3.14.950=00	[illegible]	LAC 28/87-88
4. 2	2:08	2.15.600=00	[illegible]	LAC 38/87-88
5. 13/1	1.23	1.20.488=00	[illegible]	LAC 21/87-88
6. 17/1	4:02	3.55.442=00	[illegible]	LAC 61/87-88
7. 166	9:10	[illegible]	[illegible]	LAC 58/87-88
8. 6/2, 5/1, 5/3, 6/1	2:17, 1:29, 3:20, 0:31	7.18.[illegible]	[illegible]	LAC 22.23.24. 25/87-88
9. 167/3	4:08	3.5[illegible]	[illegible]	LAC 61/87-88
10. 1	3.34	[illegible]	[illegible]	LAC 20/87-88
11. 167/2	4:37	[illegible]	[illegible]	LAC 60/87/88
12. 18/3	3.15	3.[illegible]	[illegible]	LAC 37/87-88
13. 172/3	3:04	2.69.125=00	[illegible] K.B. [illegible], K.B. [illegible], K.B. [illegible] K.B. [illegible]	LAC 66/87-

[illegible]

[illegible] 17/5

గిరెమ్మ కొం [illegible]

[illegible] బిన్ [illegible] 7/2B

3. చిన్నరాయప్ప

మునికృష్ణ

నాగరాజు 18/4

4. చిన్నక్క కొం దొడ్డ మునియప్ప 2

5. కమలమ్మ కొం రంగప్ప 18/1

6. మునిరాయప్ప

కదిరప్ప } బిన్ లే. మునివెంకటప్ప

మునికృష్ణ

మునిరాజు

సంజప్ప బిన్ లేట్ మునియప్ప 17/1

7. [illegible] బిన్ మునిస్వామప్ప

పిల్లారెడ్డి బిన్ లే. ముత్తప్ప

8. మునియప్ప బిన్ లే. [illegible] 166

6/2

5/1 1

5/3 3

6/1

9. మునియమ్మ కొం మునివెంకటప్ప 167/3 4

10 ఆంజనప్ప బిన్ లే. చిన్నప్ప 2-00

మునిరాంభయ్య బిన్ మునియప్ప 1-00

కమలమ్మ కొం రంగప్ప 1 3

11. కృష్ణారెడ్డి బిన్ లే. వెంకటప్ప 4-03 167/2 4

సంజమ్మ కొం గిరెమ్మ 0-31

12. K.M. రామస్వామి బిన్ లే. వెంకటప్ప మునియప్ప 18/3 3

13 K.B. గురు మూర్తి రెడ్డి

K.B. కృష్ణారెడ్డి

K.B. నారాయణరెడ్డి } బిన్ లే. బుద్దారెడ్డి 172/3

K.B. మునిరెడ్డి

KB. మునిరాజు

14. దొడ్డ లక్ష్మప్ప

చిక్క లక్ష్మప్ప } బిన్ [illegible] మునిస్వామి

15. [illegible] బిన్ మునియప్ప 158 1:c

16. [illegible] లక్ష్మమ్మ కొం [illegible] 158 1:c

17. [illegible] కొం [illegible] 18/2 1:1

18. చిన్నరాయప్ప బిన్ [illegible] 160/1 0:?

[illegible] 171/3 2:1

[illegible] 172/5 2:0

[illegible] 172/6 1:2

14.	158	1:07	99.875:00	[illegible]	LAC 44/87 88
15.	158	1:07	99.875:00	[illegible]	LAC 44/87 88
16.	160/1	0:22	46,400:00	[illegible]	LAC 45/87·8
17.	171/3	2:19	2.16.700:00	[illegible]	LAC 62/87:8
	172/5	2:00	1.75.068:00	[illegible]	LAC 68/87:88
	172/6	1:28	1.48.805:00	[illegible]	LAC 69/87·88
18	18/2	1:14	1.14.750:00	[illegible]	LAC 36/87·88

[illegible] 167/3 [illegible] 172/30 [illegible]

[illegible] 46/[illegible]

[illegible] 29/7/96