

1337/16



ఆంధ్రప్రదేశ్ ఆంధ్ర ప్రదేశ్ ANDHRA PRADESH

BP 041983

S No 2328 Rs 100

Kantubhukta Rama Krishna
Licenced Stamp Vendor
L.No. 02-12-001/1991
RL.No. 02-12-11/2015 to 2017
Sarika Village, Vizianagaram (M)
VZM Dist., Cell : 9441749437

Date 25-2-2016
Sold to కాయల వెంకటేశ్వర రావు & కన్యకా కుమార్తెలు వై.ఎం.
For whom M/S. KVR ESTATES, VIZIANAGARAM

జిరాయితి మెట్టు భూమికి శుద్ధ క్రయదస్తావేజు.

తే 25-02-2016 తుది

క్రయించుకున్నవారు : విజయనగరం జిల్లా, విజయనగరం సబురియిలాకా, విజయనగరం టౌన్, రంగురోడ్డు, శ్రీనివాసనగర్, శ్రీ వెంకటేశ్వర రాయల్ అపార్టుమెంట్, గ్రాండ్ ఫజ్జీర్, ప్లాట్ నెం.5రులో నెలకొల్పబడిన M/s. KVR Estates, Vizianagaram, Reg.Firm No.71/2015, (PAN : AAPFK2868M), తరపున మేనేజింగ్ పార్టనర్ కాయల లేటు రామకృష్ణ రెడ్డి గారి కుమారుడు కాయల వెంకటరెడ్డి (Aadhaar No.3986 3662 6420) వయస్సు 46 సం॥లు, వారికి

క్రయించి యిచ్చినవారు : విజయనగరం జిల్లా, విజయనగరం సబురియిలాకా, విజయనగరం మండలం, సారిక మధుర అంబటివలస గ్రామం కాపురస్తులు, వ్యవసాయం, చిల్ల లేటు సన్యాసి గారి కుమారుడు 1) చిల్ల సింహాచలం (ఆదార్ నెం. :7621 7608 6472) వయస్సు 71 సం॥లు,

చిల్ల సింహాచలం నిజాని

Ack-1478
CS No-1383

1337/16

Presentation Endorsement:

Presented in the Office of the Joint Sub-Registrar, Vizianagaram (R.O) along with the Photographs & Thumb Impressions as required Under Section 32-A of Registration Act, 1908 and fee of Rs. 88800/- paid between the hours of 3 and 4 the 25th day of FEB, 2016 by Sri Ch.Simhachalam

Execution admitted by (Details of all Executants/Claimants under Sec 32A):

Sl No	Code	Thumb Impression	Photo	Address
1	CL		 KAYALA VENKATA REDDY [P [212-1-2016-1383]	KAYALA VENKATA REDDY[R]/M/S K V R ESTATES RING ROAD SRINIVASANAGAR SRI VENKATESWARA RAYOL APARTMENT GR FLAT NO.5, VIZIANAGARAM
2	EX		 MACHERLA PUSHPA:02/01 [212-1-2016-1383]	MACHERLA PUSHPA W/O. RAVI SARIKA MADHURA AMBATIVALASA VILLAGE, VIZIANAGARAM
3	EX		 GUSIDI RAVI:02/01/2002 [212-1-2016-1383]	GUSIDI RAVI S/O. GUSIDI NARAYANAPPADU SARIKA MADHURA AMBATIVALASA VILLAGE, VIZIANAGARAM
4	EX		 GUSIDI DEVI:02/01/21 [212-1-2016-1383]	GUSIDI DEVI D/O. GUSIDI NARAYANAPPADU SARIKA MADHURA AMBATIVALASA VILLAGE, VIZIANAGARAM
5	EX		 GUSIDI JAYALAKSHMI:02/0 [212-1-2016-1383]	GUSIDI JAYALAKSHMI W/O. NARAYANAPPADU SARIKA MADHURA AMBATIVALASA VILLAGE, VIZIANAGARAM



M. Pushpa.

G. Devi

సంపదించబడినది

Bk-1, CS No 1383/2016 & Doct No
1337/16/6. Sheet 1 of 6
JOINT SUB-REGISTRAR 12
Vizianagaram (R.O)




యీతని కుమారుడు **2) చిల్ల సత్యనారాయణ** (ఆదార్ నెం.:2274 0001 0597) వయస్సు 32 సం॥లు, కోరాడ లేటు అప్పారావు గారి భార్య **3) కోరాడ సన్యాసమ్మ** (ఆదార్ నెం.3503 1506 0943) వయస్సు 65 సం॥లు, యీమె కుమారులు **4) కోరాడ సత్యనారాయణ** (ఆదార్ నెం.5075 6631 3456) వయస్సు 48 సం॥లు, **5) కోరాడ సింహాచలం** (ఆదార్ నెం.8974 4403 8046)వయస్సు 44 సం॥లు, 4వ ఆసామీ కుమారుడు **6) కోరాడ హరిష్** (ఆదార్ నెం.9983 2150 3855) వయస్సు 23 సం॥లు, 4వ ఆసామీ కుమార్తెలు, మాచర్ల రవి గారి భార్య అయిన **7) మాచర్ల పుష్ప** (ఆదార్ నెం.6610 1418 4791) వయస్సు 20 సం॥లు, **8) కోరాడ పావని** (ఆదార్ నెం.7017 9138 1922) వయస్సు 19 సం॥లు, 5వ ఆసామీ కుమారులు **9) కోరాడ సురేష్** (ఆదార్ నెం.9423 6182 3703) వయస్సు 26 సం॥లు, **10) కోరాడ రాకేష్** (ఆదార్ నెం.6950 9517 1049) వయస్సు 23 సం॥లు, 5వ ఆసామీ కుమార్తె యున్నూ చింతపల్లి శంకర్ గారి భార్య **11) చింతపల్లి ప్రమీల** (ఆదార్ నెం.7688 7930 0680) వయస్సు 21సం॥లు, గుసిడి నారాయణప్పడు గారి భార్య **12) గుసిడి జయలక్ష్మి** (ఆదార్ నెం.:5182 2275 6858) వయస్సు 42సం॥లు, యీమె కుమార్తె **13) గుసిడి దేవి** (ఆదార్ నెం.4137 2432 5319) వయస్సు 23 సం॥లు, 12వ ఆసామీ కుమారుడు **14) గుసిడి రవి** (ఆదార్ నెం.6950 9063 2575) వయస్సు 20సం॥లు, జన పద్మాల్పరుము ఏకస్తులమై వ్రాయించి యిచ్చిన శుద్ధ క్రయదస్తావేజు.

విజయనగరం జిల్లా, విజయనగరం సబురి॥యిలాకా, విజయనగరం మండలం, గొల్లలపేట గ్రామ పంచాయితీలో చేరిన, సారిక మధుర గొల్లలపేట గ్రామంలో యున్నటువంటిన్నీ సర్వే నెం.267రు య14-04కెంట్లు విస్తీర్ణం గల స్థిరాస్థి జిరాయితి మెట్టు భూమిని మూలో 1వ ఆసామీ మరియు తాళ్లపూడి సూరమ్మ, కర్తు అచ్చమ్మ కోరాడ అప్పారావు జన నల్లరు తే 15-10-1982 దీని శ్రీ విజయనగరం స.రి.ఆ.లో 1వ పుస్తకం, **దస్తావేజు నెం.4486/1982**రుగా రిజిస్ట్రీకాబడిన క్రయదస్తావేజు మూలముగా క్రయం పొందిరి. ఆదల్కిలా వారు మరియు వారి వారసులు కలిసి సదరు భూమి మరికొన్ని సమిష్టి భూముల విషయమై తే19-08-2011 దీని పంపకముల పాలీకత్తు

చిల్ల సింహాచలం నిశాని

Bk-1, CS No 1363/2016 & Doct No
1337 / 2016. Sheet 2 of 6
JOINT SUB REGISTRAR 12
Vizianagaram (R.O.)



6 EX



CHINTHAPALLI PRAMEELA
W/O. SANKARRAO
SARIKA MADHURA
AMBATIVALASA VILLAGE,
VIZIANAGARAM

Chinthapalli

7 EX



KORADA RAKESH
S/O. SIMHACHALAM
SARIKA MADHURA
AMBATIVALASA VILLAGE,
VIZIANAGARAM

K. Rakesh

8 EX



KORADA SURESH
S/O. SIMHACHALAM
SARIKA MADHURA
AMBATIVALASA VILLAGE,
VIZIANAGARAM

K. Suresh

9 EX



KORADA PAVANI
D/O. SATYANARAYANA
SARIKA MADHURA
AMBATIVALASA VILLAGE,
VIZIANAGARAM

K. Pavani

10 EX



KORADA HARESH
S/O. SATYANARAYANA
SARIKA MADHURA
AMBATIVALASA VILLAGE,
VIZIANAGARAM

K. Hareesh

11 EX



KORADA SIMHACHALAM
S/O. LATE APPA RAO
SARIKA MADHURA
AMBATIVALASA VILLAGE,
VIZIANAGARAM

K. Simhachalam










దస్తావేజు వ్రాయించుకొని శ్రీ విజయనగరం స.రి.ఆ.లో 1వ పుస్తకం, **దస్తావేజు నెం.4023/2011** రుగా రిజిస్ట్రేషన్ చేయించుకోవడమైనది. సదరు పంపకముల పాలికత్తు మూలముగా పై సుదహరించిన క్రయదస్తావేజు దాఖలా ఆస్తి మాలో 1,2,3 మరియు 12వ ఆసామీకి దఖలుపడి, రెవిన్యూ రికార్డులలో నమోదు కాబడి, పట్టా దార్ పాస్బుక్, టైటిల్ డీడ్స్ జారీకాబడినవి. సదరాస్థి మా సంపూర్ణ స్వాధీన హక్కు అనుభవములలో కలదు. సదరాస్థి యందు మాకు తప్ప యితరులెవ్వరికి ఎట్టి హక్కు అనుభవములు లేవు. మా అవసరం నిమిత్తం అనగా మా తాలూకా ఇతర ఆస్తులు అభివృద్ధి పర్చుకొనుటకు, మా కుటుంబ అవసరములకు మాకు ద్రవ్యం అవసరం కలిగి, పై విధముగా మాకు దఖలుపడిన ఆస్తిలో భాగమైనటువంటిన్నీ, అనగా సదరు పంపకముల మూలముగా మాలో 1,2,3 12 ఆసామీలకు దఖలుపడి రెవిన్యూ రికార్డులలో నమోదు కాబడిన ఆస్తిలో భాగం అనగా 1వ ఆసామీ యొక్క య1-97.33 సెంట్లు, 2వ ఆసామీ యొక్క య1-97.33 సెంట్లు, 3వ ఆసామీ యొక్క య0-98.67 సెంట్లు, 12వ ఆసామీ యొక్క య0-98.67 సెంట్లు వెరశి య5-92 సెంట్లు విస్తీర్ణం కలిగినటువంటిన్నీ, యీ దిగువ షెడ్యూలులో విపులముగా వివరించి హద్దుల మధ్యస్థమైనటువంటిన్నీ స్థిరాస్థి జరాయితి మెట్టు భూమిని మా జ్ఞాతి సామంతాద్యవరోదములు పరిహరించి వాప్సాది సత్వ సమస్త హక్కులతోనూ, యీజమెంటు వగైరాల హక్కులతోనూ మీకు మేము విక్రయించుటకు నిర్ణయించుకున్న ఏతత్కాలోచిత క్రయధనం **రూ.88,80,000/-లు** అక్షరములా **ఎనభై ఎనిమిది లక్షల ఎనభై వేల రూపాయిలు** మీవలన మాకు ముట్టిన వివరం :

రూ.30,00,000/- అక్షరములా ముప్పది లక్షల రూపాయిల్కు కార్పొరేషన్ బ్యాంకు, సీతమ్మదార, విశాఖపట్నం బ్రాంచి చెక్కు నెం.003715, తే25-2-2016 దీగల చెక్కు మూలముగా ఇచ్చినందున మాకు ముట్టినదిన్నీ,

రూ.29,10,000/- అక్షరములా ఇరవై తొమ్మిది లక్షల పదివేల రూపాయిల్కు కార్పొరేషన్ బ్యాంకు, సీతమ్మదార, విశాఖపట్నం బ్రాంచి చెక్కు నెం.003716, తే25-2-2016 దీగల చెక్కు మూలముగా ఇచ్చినందున మాకు ముట్టినదిన్నీ,

చిల్ల సింహాచలం నిశాని

12	EX		 KORADA SATYANARAYANA: [212-1-2016-1383]
13	EX		 KORADA SANYASAMMA: [212-1-2016-1383]
14	EX		 CHILLA SATYANARAYANA: [212-1-2016-1383]
15	EX		 CHILLA SIMHACHALAM: [212-1-2016-1383]

KORADA SATYANARAYANA
S/O. LATE APPA RAO
SARIKA MADHURA
AMBATIVALASA VILLAGE,
VIZIANAGARAM

K. Salyanarayana.

KORADA SANYASAMMA
W/O. LATE APPA RAO
SARIKA MADHURA
AMBATIVALASA VILLAGE,
VIZIANAGARAM

కొరడా సన్యాసమ్మ





CHILLA SATYANARAYANA
S/O. SIMHACHALAM
SARIKA MADHURA
AMBATIVALASA VILLAGE,
VIZIANAGARAM

C. H. Satyanarayana

CHILLA SIMHACHALAM
S/O. LATE SANYASI
SARIKA MADHURA
AMBATIVALASA VILLAGE,
VIZIANAGARAM

చిల్లా సింహచలం

Identified by Witness:

SI No	Thumb Impression	Photo	Name & Address	Signature
1		 S B VENKATA REDDY: 02/01 [212-1-2016-1383]	S B VENKATA REDDY S/O VENKATA REDDY, MADHURWADA, VS P.	S. B. V. Reddy
2		 P. VAMSI: 02/01/2002.06 [212-1-2016-1383]	P. VAMSI S/O VENKATA RAMANA, VIZIANAGARAM.	

25th day of February, 2016

Signature of JOINT SUBREGISTRAR12



Generated On: 25/02/2016 05:02:26 PM



- రూ.20,00,000/- అక్షరములా ఇరవై లక్షల రూపాయిల్కు కార్టోరేషన్ బ్యాంకు, సీతమ్మదార, విశాఖపట్నం బ్రాంచి చెక్కు నెం.003717, తే25-2-2016 దీగల చెక్కు మూలముగా ఇచ్చినందున మాకు ముట్టినదిన్నీ,
- రూ.9,70,000/- అక్షరములా తొమ్మిది లక్షల డెబ్బది వేల రూపాయిల్కు కార్టోరేషన్ బ్యాంకు, సీతమ్మదార, విశాఖపట్నం బ్రాంచి చెక్కు నెం.003718, తే25-2-2016 దీగల చెక్కు మూలముగా ఇచ్చినందున మాకు ముట్టినదిన్నీ,

వెరశి రూ.88,80,000/-లు అక్షరములా ఎనభై ఎనిమిది లక్షల ఎనభై వేల రూపాయిలు పై ప్రకారం మీరు ఇచ్చినందున యిందలి క్రయధనం మీవలన మాకు పూర్తిగా ముట్టినది. గాన సదరాస్థి యీ వెంటనే మీ స్వాధీనం చేయడమైనది. యింతటి నుండి షెడ్యూలు దాఖలాస్థిని రెవిన్యూ వగైరాల రికార్డులలో మీ / మీ స్థంస్థ పేరున నమోదు చేయించుకొని, సదరాస్థికి చెల్లించవలసిన రెవిన్యూ శిస్తులు వగైరా మీరే చెల్లించుకుంటూ మీరు సంపూర్ణ హక్కు దారులై సదరాస్థి సమస్త హక్కులతో దానవిక్రయాది కారములతో ఆచంద్రార్కం సుఖాన స్వేచ్ఛగా అనుభవించవలెను, యింతటి నుండి యీ షెడ్యూలు దాఖలా స్థిరాస్తి గురించి మిమ్ముగాని మీ వారసులనుగాని మీస్థానీయులను గాని మేము గాని మా వారసులుగాని మా స్థానీయులుగాని యెన్నడూ యెట్టి తగాయిదాలు చేయువారము కాము, ఒకవేల ఎవరి వలన ఎట్టి తగాయిదాలు తటస్థించి యీ క్రయంనకు భంగం కలిగి మీకు ఎట్టి నష్టము కలిగిననూ అట్టినష్టం మా స్వంత జవాబు దారిపైనిన్నీ మా యితర చర స్థిరాస్తుల జవాబు దారిపైనిన్నీ మీకు మేము భర్తీ చేయుదుము. యీ క్రయాస్థి నిరాటంక పర్చుదుము. షెడ్యూలు దాఖలా ఆస్తిపై ఇప్పటికి ఎట్టి తనఖాలుగాని, కోర్టు జప్తులుగాని, మనోవర్తి భార్యతలు గాని, భాగస్వామిక హక్కులుగాని తదితర లాజమాలు గాని ఎవ్వరూ లేవని మిమ్ము నమ్మించి మీకు విక్రయించి క్రయధనం పూర్తిగా మీ వలన తీసుకొని క్రయాస్థి మీ స్వాధీనం చేసి మా పూర్తి సమ్మతిని యీ క్రయదస్తావేజు మీ పేర వ్రాయించి యివ్వడమైనది.

చిల్ల సింహాచలం నిశాని

Endorsement:

Description of Fee/Duty	In the Form of					Total
	Stamp Papers	Challan u/s 41 of IS Act	Cash	Stamp Duty u/s 16 of IS act	DD/BC/ Pay Order	
Stamp Duty	100	443900	0		0	444000
Transfer Duty	NA	133200	0		0	133200
Reg. Fee	NA	88800	0		0	88800
User Charges	NA	200	0		0	200
Total	100	666100	0		0	666200

Rs. 577100/- towards Stamp Duty including T.D under Section 41 of I.S. Act, 1899 and Rs. 88800/- towards Registration Fees on the chargeable value of Rs. 8880000/- was paid by the party through Challan/BC/Pay Order No ,12 dated ,25-FEB-16.

Date
25th day of February, 2016

Signature of Registering Officer
Vizianagaram (R.O)

Bk - 1, CS No 1383/2016 & Doct No
1337 / 20/6. Sheet 4 of 6

JOINT SUBREGISTRAR 12
Vizianagaram (R.O)

పుస్తకం 2016 నం. (శా.శ 1937) పు
1337 నెంబరుగా రిజిస్టరు చేయబడినది
2016 నం. ఫిబ్రవరి 25 తేది
1937 శా.శ పౌ.నం. 6 తేది



షెడ్యూలు : విజయనగరం జిల్లా, విజయనగరం సబురియాలాకా, విజయనగరం మండలం, గొల్లపేట గ్రామ పంచాయితీలో చేరినటువంటిన్న సారిక మధుర అంబటివలస గ్రామంలో యున్నటువంటిన్న సర్వే నెం.267రు భాగం (పై నుదహరించిన నెం.4486/1982రు దస్తావేజు దాఖలా 2వ ప్రతి బాపతు) య7-02సెంట్లలో యీ క్రయం య5-92 సెంట్లు (2-368 హెక్టార్లు) విస్తీర్ణం గల జిరాయితి మెట్టు భూమికి హద్దులు :

- 1) తూర్పు : సర్వే నెం.266రుకు చెందిన భూమి.
- 2) దక్షిణ : గోర్ల
- 3) పడమర : పూసపాటి బుచ్చి వెంకటపతిరాజు గారి భూమి.
- 4) ఉత్తరం : పూసపాటి బుచ్చి వెంకటపతిరాజు గారి భూమి.

పై వివరములు గల స్థిరాస్తి జిరాయితి మెట్టు భూమి యీ క్రయాస్తి అయియున్నది. సదరాస్తి ఎసైండు ఆస్థికాదు. సదరాస్తి ప్రభుత్వమునకు, ప్రభుత్వ సంస్థలుకు, ప్రభుత్వ ఏజన్సీలకు చెందినదికాదు. సదరాస్తి ప్రభుత్వమునకు పై వాటికి కౌలుకు తనఖాలుకు యిచ్చియుండలేదు. సదరాస్తిలో చేపల చెరువులుగాని గనులు, గ్రానైట్లు వగైరా విలువైన ఖనిజములు గాని, మిషిన్లీలు గాని లేవు, ఒకవేల అట్టివాస్తవములును యీ దస్తావేజునందు కప్పిపుచ్చినట్లు కనుగొన బడినయడల చట్ట ప్రకారము మాపై చర్యలు తీసుకొనుటకు తరుగు సుంకం చెల్లింపుకు మేము బాధ్యత వహించెదము. పట్టాదార్ పాస్ బుక్ , టైటిల్ డీడ్ యునిక్ నెం.021280121381, 021280122497, 021280121303, 021280122377ర్లు గల పుస్తకముల జరాక్సు కాపీలు ఇందుతో దాఖలు చేయడమైనది.


మార్కెట్ విలువ స్టేట్మెంట్

గ్రామం పేరు	సర్వే నెం.	ఆస్తి వివరం	విస్తీర్ణం	యకరా1కి ధర	మూ. విలువ
				య -సెంట్లు	
సారిక మధుర అంబటివలస	267 భాగం	జి.మెట్టు	య5-92ట్లు	రూ.15,00,000/-	రూ.88,80,000/-

చిల్ల సాంహితలం నిశాని

Bk - 1, CS No 1383/2016 & Doct No
1337 / 20/6 Sheet 5 of 6

JOINT SUBREGISTRAR12
Vizianagaram (R.O)



Generated On: 25/02/2016 05:02:26 PM



ఈ దస్తావేజు తాలూకా లోటు స్థాంపు క్రింద రూ.5,77,100/-లు లి||ఫీజు క్రింద రూ.88,800/-లు, యూజర్ చార్జీ రూ.200/-లు వెరసి రూ.6,66,100/-లు స్టేట్ బ్యాంక్ ఆఫ్ ఇండియా, విజయనగరం మెయిన్ బ్రాంచిలో చలానా ద్వారా జమచేసి సదరు చలానా ఇందుతో దాఖలు చేయడమైనది.

1) చిల్ల సీంహాచలం నిశాని

8) K. Pavani

2) C. Sathya

9) K. Suresh

3) కోడల సత్యసంజ్ఞ నిశాని

10) K. Rakell

4) K. Subhavanayana.

11) C. G. S. S. S.

5) K. Simhachalam

12) సునీతి బియ్యంకర్ నిశాని

6) K. Harek

13) G. Devi

7) M. Pushpa.

14) G. Srinivas

యిందుకు సాక్షులు :

1. S. B. V. Reddy

2. P. Venk


దస్తావేజు తయారుచేసినది :

V. Srinivasa Rao
(VUPPALA. SRINIVASA RAO)

S/O. APPALARAJU, SRI VASAVI GRAFICS, 5-10-20, CHINNAVEEDHI, VIZIANAGARAM.

Bk -1, CS No 1383/2016 & Doct No
1337/2016. Sheet 6 of 6

JOINT SUBREGISTRAR12
Vizianagaram (R.O)




ఈ రద్దావేళ 22.1.2016....1337...కు
గుర్తింపు నా బరుడే స్పష్టం చేయబడినది.
2016 సం॥ ఫిబ్రవరి 26 తేది
19.37...నా శాఖలో 7 తేది

రిజిస్ట్రార్ జనరల్



Generated On:25/02/2016 05:02:26 PM





S. No. 5565 dated 15-10-1948 Rs. 2200/-

Sold to Sri. ...
For whom...

(O. S. MURTY)
JOINT SUB-REGISTER

(O. S. MURTY)
JOINT SUB-REGISTRAR
EX-OFFICIO STAMP VENDER

శూ 42, 120/-లు (నలుబది రెండు పైల మాత్రం పంపిణీ చేయబడినవి) పై పంపిణీ చేయబడినవి.

డి 15-10-1982 బి.ఎ. ఇతియంతుమన్నవారు: విభయదనరంజిల్లా
 విభయదనరంజి 2 స్టామెంటుల్లా విభయదనరంజిలా తో, సోక
 రుధుక అంబటి వలస గ్రామం కాదు. సేత్తూరు. అల్లశేట్ల సన్యాసి
 ము. పి.ఎం. కలం 2 తొట్ల పూడితాత శూర్మ సూరమ్మ కెకమ్మ
 శేట్ల అప్పల స్వామి శూర్మ అచ్చమ్మ 4 కేరాడశేట్ల నారాయణ
 ము. అమ్మ రావు బ్దు 4 88-

[illegible]

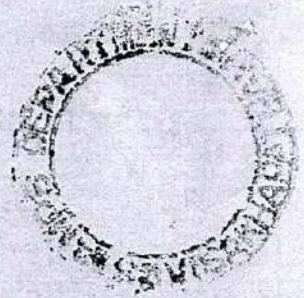
P. Sanyasi Raju

R. J. J. J.

4486

269.50

1 114 4486



for

చెల్వించునట్లు చేయవలెను

10 6 వ సంవత్సరం నెం 18 తేది
1954 4 వ లక్ష 26 తేది
శాసన 11.12 గవర్నరు జనరల్
రెజిస్ట్రేషన్ నంబర్ 269.50 చెల్లించునట్లు

✓ P. Sanyasi Raju

చెల్వించునట్లు చేయవలెను

✓ P. Sanyasi Raju of 2nd Division
at Sanyasi Raju

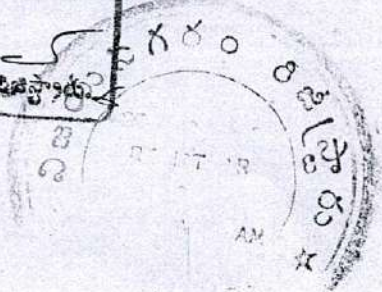
అందుకు చెల్లించునట్లు చేయవలెను

1954 జూలై 18 న
1954 జూలై 26 న

for

1 114 400
1954 (1954) 4486
1954 జూలై 18 న
1954 జూలై 26 న
2nd Division

1154
4000402



(C/S. MURTY)
JOINT SUB-REGISTRAR
EX-OFFICIO STAMP VENDER

11) 0000 ఇ గువ 3వ. పేరాబి ఇ వరిం 19వ పేరాబి 40 అలు
మేల్లు మూములు నాకు పి త్రియంగా వలువ పడిత వారపుగే
తివ ర కు నా స్తోత్ర న మా స్త్రు తి ను భవముల బాయు వుతి. నా
త్రిపు సరం ని మిత్తం త్రి స గా. పేరాబి 40 అలు మూముల
నాకు సరియైన తి వారియం రా క జోవుట గోత ను వేడు సరిగా
Manage గోతు కారక త జోవుట గోత ను వేడు త్రిపు మూపుగా
మూకు త్రియము జొందుట కు త్రింజా కరిం 19 నందున, యింట్లు
పేరాబి 40 అలు త్రియం చు నాకు నల నా మూతి నా
మంజూ ద్దవరీదములు పరిమారి 19 నాకు నల సర్వ సంచూ
మా స్త్రులు జోమి నా కు నుద్ద త్రియము న కు యివ్వు సరయం
కు కు స్త్రయేత త్రియ త్రియ ద కం రూ 42, 120/-లు
త్రివీరముల గలుబి తి రండు వేల నూట యిరువది రూపాయలు
యిది ~~త్రం విలివ కాలము చు మూకు నాకు మూత గాన~~
కు యివ్వు నండు నముల్లి నది గా నయిం దుల త్రియం దియి
వేంట వేమి నాగిల్ల న పర్వ దివ్వు నది ను కయిం తి ను
నా తం త్రి గార గు వేంట వేంట సూర్య నిత్య నిత్య నిత్య నిత్య నిత్య

1 192
4480
5-
L
F-5
ರಜಪ್ತಾ 900





old to Sri. 29 of the ...
of whom. ...
(C. S. MURTY)
JINT. SUB-REGISTRAR

(C. S. MURTY)
JOINT SUB-REGISTRAR
EX-OFFICIO STAMP VENDER

[illegible]

P. Sanyasi Ravi

౧. కుమార కుమారులు -
 ౨. అనంత దత్తయ్య
 ౩. జంపా. వాచా రాజులయ్య

J. Young

ప్రేమకావ్యం కవిత్వం

19/82



ఆంధ్రప్రదేశ్ ఆంధ్ర ప్రదేశ్ ANDHRA PRADESH

AB 763752

No. 100/7 Rs. 100/-

Kantubhukta Ramakrishna

Licensed Stamp Vender

L. No : 02-12-001/1991

RL No. 02-12-08/2009

SARIKA Village, Raja Veedhi

Vizianagaram (M) Cell : 94417 49437

Date 19-08-2011

old to

or whom

మీ సంతకం మరియు ముద్రలను
సరిక వాడూర గ్రామం వద్ద

రూ. 2,69,35,000/-లు మార్కెట్ విలువ కలిగిన చర స్థిరాస్తులను ఏడు వాటాలుగా పంపకములు
వేసుకొని వ్రాయించుకున్న పంపకముల పోరీఖత్తు దస్తావేజు.

A. వాటా మనల్లో 1వ పార్టీ వారి వాటాకు వచ్చిన ఆస్తి విలువ	రూ. 1,61,40,000/-లు
B. వాటా మనల్లో 2వ పార్టీ వారి వాటాకు వచ్చిన సమిష్టి నగదు	రూ. 2,00,000/-లు
C. వాటా మనల్లో 3వ పార్టీ వారి వాటాకు వచ్చిన సమిష్టి నగదు	రూ. 2,00,000/-లు
D. వాటా మనల్లో 4వ పార్టీ వారి వాటాకు వచ్చిన ఆస్తి విలువ	రూ. 49,80,000/-లు
E. వాటా మనల్లో 5వ పార్టీ వారి వాటాకు వచ్చిన ఆస్తి విలువ	రూ. 22,50,000/-లు
F. వాటా మనల్లో 6వ పార్టీ వారి వాటాకు వచ్చిన ఆస్తి విలువ	రూ. 21,00,000/-లు
G. వాటా మనల్లో 7వ పార్టీ వారి వాటాకు వచ్చిన ఆస్తి విలువ	రూ. 10,65,000/-లు
మొత్తం ఆస్తులు విలువ	రూ. 2,69,35,000/-లు

I. తే 19-08-2011 దీని

విజయనగరం జిల్లా, విజయనగరం మండలం, సారిక మధుర అంబటివలస గ్రామం కొప్పురస్తులు వ్యవసాయం, చిల్ల లేటు
సన్యాసి గారి కుమారుడు చిల్ల సింహాచలం (66సం.), యితని కుమారుడు చిల్ల సత్యనారాయణ (27సం.) జన
యిరువురు 1వ పార్టీ గాను.

1వ పార్టీ : 1. చిల్ల సింహాచలం నివాసి

4వ పార్టీ : కోరాడ సన్యాసమ్మ నివాసి

2. C. Satya

5వ పార్టీ : గుసిడి జయలక్ష్మి నివాసి

2వ పార్టీ : తాళ్లపూడి సూరమ్మ నివాసి

6వ పార్టీ : K. సత్యవతి

3వ పార్టీ : కర్రోతు అచ్చయ్యమ్మ నివాసి

7వ పార్టీ : T. జయలక్ష్మి నివాసి

R. Rao

PEN TRIPLICATE

1-194
2011

SECTION-16

I here by certify that on the production of the original instrument, I have satisfied my self the stamp duty of Rs. 107950 has been paid therefore.

SEAL OF THE REGISTRAR OF VIZIANAGARAM

JOINT SUB-REGISTRAR

మొదటి

ACK. No. 4140 /2011
C.S. No. 3924 /2011
DOCT. No. 4023 /2011

ప్రస్తుతం 2011 సంవత్సరం దస్తావేజు నం. 194
ప్రసంగం ద్వారా పరచిన కాగితముల సంఖ్య 11
కాగితపు వరుస సంఖ్య

జాయింట్ సబ్ రిజిస్ట్రార్

L	Description of fee / Duty	In the form of					Total
		Stamp papers	Challan u/s. 41 of I.S. Act	Cash	DD/BG/Pay order		
1	Stamp Duty	100	107850				107950
2	Transfer Duty						-
3	Registration Fee		1000				1000
4	User Charges		750				750
	TOTAL	100	109600				109700

JOINT Sub-Registrar
VIZIANAGARAM

2011 వ సం. ఆగస్టు నెల 19 తేది
1933 లా సక్రమంగా మానం 27 తేది
వగల 3 మరియు 4 గంటల మధ్య
విజయనగరం రిజిస్ట్రార్ ఆఫీసులో శ్రీ/శ్రీమతి
రేణుక సింహదేవి రిజిస్ట్రేషన్
చట్టం 1908లోని సెక్షన్ 22-ఎను అనుసరించి
సమర్పించబడిన ఫోటో గ్రాఫ్ లతో మరియు
కేలిముక్తులతో సహా దాఖలు చేసే రుసుము
రూ. 1000/- చెల్లించినారు.
ప్రాసెసింగ్ పట్టు ఒప్పుకొన్నది
అదేమే జి.ఎ. వెంకట

చేత గియోడేలు నిజాని

Address Proof of the Party verified with original bearing its District No. WA 6022509400156 by Deputy Tahsildar, Vizianagaram



చేత గియోడేలు నిజాని భర్త సత్తాగి, భూమి మరియు, సారే మద్యం రిజిస్ట్రేషన్ లో
విజయనగరం యాదలం & బిల్లు

విజయనగరం జిల్లా, విజయనగరం మండలం, సారిక మధుర అంబటివలస గ్రామం కాపురస్తులు తాళ్లపూడి లేటు తాత గారి భార్య తాళ్లపూడి సూరమ్మ (67సం.) 2వ పార్టీ గాను.

విజయనగరం జిల్లా, విజయనగరం మండలం, సారిక మధుర అంబటి వలస గ్రామం కాపురస్తులు కర్రోతు లేటు అప్పలస్వామి గారి భార్య కర్రోతు అచ్చయ్యమ్మ (63సం.) 3వ పార్టీ గాను.

విజయనగరం జిల్లా, విజయనగరం మండలం, సారిక మధుర అంబటి వలస గ్రామం కాపురస్తులు కోరాడ లేటు అప్పారావు గారి భార్య కోరాడ సన్యాసమ్మ (65సం.) 4వ పార్టీ గాను.

విజయనగరం జిల్లా, విజయనగరం మండలం, సారిక మధుర అంబటి వలస గ్రామం కాపురస్తులు గుసిడి నారాయణప్పడు గారి భార్య గుసిడి జయలక్ష్మి (37సం.) 5వ పార్టీ గాను.

విజయనగరం జిల్లా, విజయనగరం మండలం, సారిక మధుర అంబటి వలస గ్రామం కాపురస్తులు 1వ ఆసామీ కుమార్తె, కోరాడ సింహాచలం గారి భార్య కోరాడ రమణమ్మ పురఫ్ సత్యవతి (35సం.) 6వ పార్టీ గాను.

విజయనగరం జిల్లా, విజయనగరం మండలం, సారిక మధుర అంబటి వలస గ్రామం కాపురస్తులు 1వ ఆసామీ కుమార్తె, తాళ్లపూడి హరిప్రసాద్ గారి భార్య తాళ్లపూడి సూర్యకుమారి పురఫ్ జయలక్ష్మి (28సం.) 7వ పార్టీ గాను జన ఏడు పార్టీలవారము యేకస్తులమై వ్రాయించుకున్న పంపకముల పారేఖత్తు దస్తావేజు.

II. మనలో 1వ పార్టీవారిలో 1వ ఆసామీయున్నా, 2,3,4 పార్టీలవారమున్నా ఒకే గర్భవాసమున జన్మించిన సోదర సోదరీలున్నా, మనలో 5వ పార్టీవారు 4వ ఆసామీకి కన్న కుమార్తెయున్నా, మనలో 1వ పార్టీవారిలో 1వ ఆసామీకి 1వ పార్టీవారిలో 2వ ఆసామీయున్నా, 6,7 పార్టీలవారున్నా కన్న కుమారుడు, కుమార్తెలున్నా అయి యుంటిమి. మనము హిందూ సమిష్టి కుటుంబస్తులమై యున్నాము. యీ దిగువ షెడ్యూలు దాఖలా చరస్తిరాస్తులు మనకు క్రమాగత పేత్రీయముగానూ, వారసత్వముగానూ దఖలుపడి, నేటి వరకు మనము సమిష్టి సంపూర్ణ స్వాధీన హక్కు అనుభవములలో యున్నవి. సదరాస్తులను నేటి వరకు మనము సమిష్టిగా సంపూర్ణ హక్కుతో అనుభవిస్తూ యున్నాము. సదరాస్తిని యికమీదట మనము సమిష్టిగా అనుభవించుటకు యిష్టం లేనందున, విభజించుకొనుట మంచిదని తలంచి, యీ క్రింద వివరించిన విధముగా పెద్ద మనుష్యులు కృతముగా పంపకములు చేసుకోవడ మైనది. యిందుల A. వాటా రూ.1,61,40,000/-లు (అక్షరములా ఒక కోటి అరువది ఒక్క లక్షల నలుబది వేల రూపాయలు) మార్కెట్ విలువ గల్గిన స్థిరాస్తి మనలో 1వ పార్టీ వారి వాటాకున్నా, B. వాటా రూ.2,00,000/-లు (అక్షరములా రెండు లక్షల రూపాయలు) సమిష్టి నగదు మనలో 2వ పార్టీ వారి

1వ పార్టీ : 1. చిల్ల సింహాచలం ని

4వ పార్టీ : కోరాడ సన్యాసమ్మ

2. e satya

5వ పార్టీ : గుసిడి జయలక్ష్మి

2వ పార్టీ : తాళ్లపూడి సూరమ్మ

6వ పార్టీ : K. సత్యవతి

3వ పార్టీ : కర్రోతు అచ్చయ్యమ్మ

7వ పార్టీ : T. జయలక్ష్మి

[Signature]

1 డిసెంబరు 2011 సంవత్సరం దస్తావేజు నెం. 8194
11023
 ప్రాబంధించు దాఖలు పరచిన కాగితముల సంఖ్య 11
 ఈ కాగితపు వరుస సంఖ్య 2

[Signature]
 డిప్యూటీ థానా డివైజన్

విజిల్ గొటస్ వేలు



C. Sathya తల్లి సింహబాలం,
 సారోయ్యూర గంటువలస, డి.ఎల్.ఎ
 విజయ నగరం మండలం & జిల్లా

Address Proof of the Party verified
 with bearing its
 District No. WA. 22. 807 800480
 by Deputy Thana Divan

విజిల్ గొటస్ వేలు



వా. కృష్ణారెడ్డి సూరయ్య సోని భర్త వై.ఎస్.ఎస్
 సారోయ్యూర గంటువలస, డి.ఎల్.ఎ
 విజయ నగరం మండలం & జిల్లా

Address Proof of the Party verified
 with bearing its
 District No. WA. 22. 807 800282
 by Deputy Thana Divan

విజిల్ గొటస్ వేలు



కృష్ణారెడ్డి సూరయ్య సోని భర్త వై.ఎస్.ఎస్
 సారోయ్యూర గంటువలస, డి.ఎల్.ఎ
 విజయ నగరం మండలం & జిల్లా

Address Proof of the Party verified
 with bearing its
 District No. WA. 22. 807 800282
 by Deputy Thana Divan

విజిల్ గొటస్ వేలు



కృష్ణారెడ్డి సూరయ్య సోని భర్త వై.ఎస్.ఎస్
 సారోయ్యూర గంటువలస, డి.ఎల్.ఎ
 విజయ నగరం మండలం & జిల్లా

Address Proof of the Party verified
 with bearing its
 District No. WA. 22. 807 800276
 by Deputy Thana Divan

విజిల్ గొటస్ వేలు



కృష్ణారెడ్డి సూరయ్య సోని భర్త వై.ఎస్.ఎస్
 సారోయ్యూర గంటువలస, డి.ఎల్.ఎ
 విజయ నగరం మండలం & జిల్లా

Address Proof of the Party verified
 with bearing its
 District No. WA. 22. 807 800484
 by Deputy Thana Divan

వాటాకున్నా, C.వాటా రూ.2,00,000/-లు (అక్షరములా రెండు లక్షల రూపాయలు) సమిష్టి నగదు మనలో 3వ పార్టీ వారి వాటా కున్నా, D. వాటా రూ.49,80,000/-లు (అక్షరములా నలుబది తొమ్మిది లక్షల ఎనుబది వేల రూపాయలు) మార్కెట్ విలువ గల్గిన స్థిరాస్థి మనలో 4వ పార్టీ వారి వాటాకున్నా, E. వాటా రూ. 22,50,000/-లు (అక్షరములా ఇరువది రెండు లక్షల యాబది వేల రూపాయలు) మార్కెట్ విలువ గల్గిన స్థిరాస్థి మనలో 5వ పార్టీ వారి వాటాకున్నా, F. వాటారూ. 21,00,000/-లు (అక్షరములా ఇరువది ఒక్క లక్షల రూపాయలు) మార్కెట్ విలువ గల్గిన స్థిరాస్థి మనలో 6వ పార్టీ వారి వాటాకున్నా, G. వాటా రూ.10,65,000/-లు (అక్షరములా పది లక్షల అరువది ఐదు వేల రూపాయలు) మార్కెట్ విలువ గల్గిన స్థిరాస్థి మనలో 7వ పార్టీ వారి వాటాకున్నా వచ్చినవి. కావున ఎవరి వాటాకు వచ్చిన ఆస్తులను వారు ప్రత్యేక, ప్రత్యేకముగా యీ వెంటనే స్వాధీన పర్చుకోవడమైనది. గనుక యింతటి నుండి ఎవరి వాటాకు వచ్చిన ఆస్తులకు వారు సంపూర్ణ హక్కుదారులై, ఆయా రికార్డులలో వారి, వారి పేర్లను నమోదు చేయించుకొని వారి యిష్టానుసారం వారి పుత్ర పౌత్ర వంశ పారం పర్యం దాన ఋణవిక్రయాధి కారములతో ఆచంద్రతారార్కం సుఖాన స్వేచ్ఛగా అనుభవించవలెను. యింతటి లగాయితూ సదరు యీ పంపకపు ఏర్పాట్లు సరిగా లేవని గాని యీ తప్పు తగ్గులున్నవని గాని తిరిగి మరళా పంపకం చేయవలసినదని గాని ఒకరినొకరము మనముగాని, మన వారసులుగాని యెన్నడూ యెట్టి లాజుమాలు తగాయిదాలను చేసుకోకుండా పుండుటకు నిర్ణయం. సదరు యీ పంపకపు ఏర్పాట్లు శాశ్వత స్థిర పంపకంగా చేసుకోవడమైనది. సదరు యీ పంపకపు ఆస్తులు తప్ప మరెట్టి చరస్థిరాస్తులు మనకు సమిష్టిని లేవు. సదరు యీ సమిష్టి పంపకపు ఆస్తులకు మనము తప్ప మరెవ్వరూ వారసులుగాని, హక్కుదారులు గాని లేరు. మనందరి సమ్మతిని, మనందరి మనస్ఫూర్తిగా యీ పార్టీఖత్తు దస్తావేజును వ్రాయించుకోవడమైనది. మన సమిష్టి కుటుంబమునకు రావలసిన, చెల్లించవలసిన ధన ఋణములు ఏమియున్నా లేవు.

III. షెడ్యూల్లు :

A.వాటా : రూ.1,61,40,000/-లు (అక్షరములా ఒక కోటి అరువది ఒక్క లక్షల నలుబది వేల రూపాయలు) మార్కెట్ విలువ గల్గి, మనలో 1వ పార్టీ వారైన చిల్ల సింహాచలం మరియు చిల్ల సత్యనారాయణ గార్ల వాటాకు సమిష్టిగా వచ్చిన స్థిరాస్థి వివరం :-

విజయనగరం జిల్లా, విజయనగరం సబురియిలాకా, విజయనగరం మండలం, గొల్లపేట గ్రామ పంచాయితీలో చేరిన సారిక మధుర అంబటివలస గ్రామంలో యున్నటువంటిన్నీ జిరాయితీ మెట్టు మామిడి తోట భూమి మరియు జిరాయితీ పల్లం భూమి వివరం:-

1వ ప్రతి : సర్వే నెం. 267 రు భాగం య 9-36 శెంట్లు (3.744 హె||) విస్తీర్ణం గల జిరాయితీ మెట్టు మామిడి తోటకు హద్దులు :-

- 1.తూర్పు :- కర్రోతు అప్పలరాజు వగైరాలా మెట్టు భూమి.
- 2.దక్షిణ :- పూసపాటి వరహాల రాజు గారి మెట్టు భూమి.
- 3.పడమర :- పంచాయితీ రోడ్డు.
- 4.పుత్తర :- కోరాడ సన్యాసమ్మ గారి మామిడి తోట.

1వ పార్టీ : 1. చిల్ల సింహాచలం సన్యాసమ్మ

4వ పార్టీ : కోరాడ సన్యాసమ్మ

2. e. Sotyan

5వ పార్టీ : గుసిడి జయలక్ష్మి

2వ పార్టీ : తాళ్లపూడి సూరమ్మ

6వ పార్టీ : K. సత్యవతి

3వ పార్టీ : కర్రోతు అచ్చయ్యమ్మ

7వ పార్టీ : T. జమలక్ష్మి

[Handwritten signature]

Handwritten signature and date: 5.5.02

(V. SRINIVASA RAO)

2వ ప్రతి : సర్వే నెం. 247/9 రు య0-32 శెంట్లు (0.128 హె॥) విస్తీర్ణం గల పాత చెరువు జిరాయిత్ పల్లం భూమికి హద్దులు:-

1.తూర్పు :- కోరాడ అప్పారావు గారి పల్లం భూమి.

2.దక్షిణ :- డిబ్బో.

3.పడమర :- చిల్ల సింహాచలం గారి పల్లం భూమి.

4.పుత్తర :- కోరాడ రమణమ్మ గారి పల్లం భూమి.

3వ ప్రతి : సర్వే నెం. 317/5 రు య 1-08 శెంట్లు (0.432 హె॥) విస్తీర్ణం గల పాత చెరువు జిరాయిత్ పల్లం భూమికి హద్దులు:-

1.తూర్పు :- కోరాడ అప్పారావు వగైరాలు పల్లం భూమి.

2.దక్షిణ :- పాత చెరువు గోర్లు.

3.పడమర :- గుసిడి జయలక్ష్మి గారి పల్లం భూమి.

4.పుత్తర :- చిల్ల సింహాచలం గారి పల్లం భూమి.

పై హద్దులు మధ్యస్థమైన స్థిరాస్థి యీ A. వాటా దాఖలాస్థి అయి యున్నది.

A-SCHEDULE MARKET VALUE STATEMENT

గ్రామం	సర్వేనెంబర్లు	విస్తీర్ణం య-శెంట్లు	భూమి వివరం	యకరా రేటు	మార్కెట్ విలువ
సారిక మధుర అంబటివలస	267	9-36	జి॥మెట్టు	రూ.15,00,000/-	రూ.1,40,40,000/-
	247/9	0-32	పల్లం	॥	రూ. 4,80,000/-
	317/5	1-08	పల్లం	॥	రూ. 16,20,000/-
		10-76			రూ.1,61,40,000/-

B.వాటా : రూ.2,00,000/-లు (అక్షరములా రెండు లక్షల రూపాయిలు) సమిష్టి నగదు మనలో 2వ పార్టీవారైన తాళ్లపూడి సూరమ్మ గారి వాటా క్రింద యీ పత్రం వ్రాతకాలమందు స్వీకరించడ మైనది.

C.వాటా : రూ.2,00,000/-లు (అక్షరములా రెండు లక్షల రూపాయిలు) సమిష్టి నగదు మనలో 3వ పార్టీవారైన కర్రోతు అచ్చియ్యమ్మ గారి వాటా క్రింద యీ పత్రం వ్రాతకాలమందు స్వీకరించడ మైనది.

D.వాటా : రూ.49,80,000/-లు (అక్షరములా నలుబది తొమ్మిది లక్షల ఎనుబది వేల రూపాయిలు) మార్కెట్ విలువ గల్గి, మనలో 4వ పార్టీ వారైన కోరాడ సన్యాసమ్మ గారి వాటాకు వచ్చిన స్థిరాస్థి వివరం :-

విజయనగరం జిల్లా, విజయనగరం సబురి॥యిలాకా, విజయనగరం మండలం, గొల్లలపేట గ్రామ పంచాయితీలో చేరిన సారిక మధుర అంబటివలస గ్రామంలో యున్నటువంటిన్నీ జిరాయిత్ మెట్టు మామిడి తోట మరియు జిరాయిత్ పల్లం భూమి వివరం:-

1వ పార్టీ : 1. చిల్ల సింహాచలం గారి పల్లం భూమి

4వ పార్టీ : కోరాడ సన్యాసమ్మ గారి పల్లం భూమి

2. A Saty u

5వ పార్టీ : గుసిడి జయలక్ష్మి గారి పల్లం భూమి

2వ పార్టీ : తాళ్లపూడి సూరమ్మ గారి పల్లం భూమి


6వ పార్టీ : K. సత్యవతి

3వ పార్టీ : కర్రోతు అచ్చియ్యమ్మ గారి పల్లం భూమి

7వ పార్టీ : T. పతిమలక్ష్మి

[Signature]

• చిస్తకం 20 // సంపత్కరం దస్తావేజు నెం. 8124
403/11
 ప్రజాపాలనా దశలు పరచిన కాగితముల సంఖ్య //
 ఈ కాగితపు విలువ 4


 కలెక్టర్ వద్ద రిజిస్ట్రేషన్

Certificate under section 41 & 42 of the
 Indian Stamp Act. 1899.

"Rs. 107850/-...towards stamp duty including
 T.D. under section 41 & 42 of the I.S. Act 1899 and
 Rs. 1000/-...towards Registration fee on the
 chargeable value of Rs. 1072500/-...paid by
 the party through Bank...SBI...date
 challan/DD/BC/Pay order No. 19-8-2011...


 JOINT SUB-REGISTRAR
 COLLECTOR U/S 41 & 42 OF I.S. ACT

1వ ప్రతి : సర్వే నెం. 267 రు భాగం య 3-18 శెంట్లు (1.272 హె||) జిరాయితీ మెట్టు మామిడి తోట భూమికి హద్దులు:-

- 1.తూర్పు :- చిల్ల సింహాచలం గారి మెట్టు మామిడి తోట భూమి.
- 2.దక్షిణ :- యిందుల పి. వాటా మెట్టు మామిడి తోట భూమి.
- 3.పడమర :- పంచాయితీ రోడ్డు.
- 4.పుత్తర :- బుచ్చిరాజు గారి మెట్టు భూమి.

2వ ప్రతి : సర్వే నెం. 317/5 రు య0-14 శెంట్లు (0.056 హె||) విస్తీర్ణం గల పాత చెరువు జిరాయితీ పల్లం భూమికి హద్దులు:-

- 1.తూర్పు :- చిల్ల సింహాచలం గారి పల్లం భూమి.
- 2.దక్షిణ :- కర్రోతు వెంకట రమణ గారి పల్లం భూమి.
- 3.పడమర :- చిల్ల సింహాచలం గారి పల్లం భూమి.
- 4.పుత్తర :- చిల్ల సింహాచలం గారి పల్లం భూమి.

పై హద్దులు మధ్యస్థమైన స్థిరాస్థి యీ D. వాటా దాఖలాస్థి అయి యున్నది.

D-SCHEDULE MARKET VALUE STATEMENT

గ్రామం	సర్వేనెంబర్లు	విస్తీర్ణం య-శెంట్లు	భూమి వివరం	యకరా రేటు	మార్కెట్ విలువ
సారిక మధుర అంబటివలస	267 317/5	3-18 0-14 3-32	జి మెట్టు పల్లం	రూ.15,00,000/- 	రూ.47,70,000/- రూ. 2,10,000/- రూ.49,80,000/-

E.వాటా : రూ.22,50,000/-లు (అక్షరములా ఇరువది రెండు లక్షల యాబది వేల రూపాయిలు) మార్కెట్ విలువ గల్గి, మనలో 5వ పార్టీ వారైన **గుసిడి జయలక్ష్మి** గారి వాటాకు వచ్చిన స్థిరాస్థి వివరం :-


విజయనగరం జిల్లా, విజయనగరం సబురి||యిలాకా, విజయనగరం మండలం, గొల్లలపేట గ్రామ పంచాయితీలో చేరిన సారిక మధుర అంబటివలస గ్రామంలో సర్వే నెం. 267 రు భాగం య 1-50 శెంట్లు (0.600 హె||) జిరాయితీ మెట్టు మామిడి తోట భూమికి హద్దులు:-

- 1.తూర్పు :- చిల్ల సింహాచలం గారి మెట్టు మామిడి తోట భూమి.
- 2.దక్షిణ :- యిందుల పి. వాటా మెట్టు మామిడి తోట భూమి.
- 3.పడమర :- పంచాయితీ రోడ్డు.
- 4.పుత్తర :- బుచ్చిరాజు గారి మెట్టు భూమి.

పై హద్దులు మధ్యస్థమైన స్థిరాస్థి యీ E. వాటా దాఖలాస్థి అయి యున్నది.

1వ పార్టీ : 1. చిల్ల సింహాచలం

4వ పార్టీ : కోరాడ సన్యాసమ్మ నివాసి

2. 

5వ పార్టీ : గుసిడి జయలక్ష్మి

2వ పార్టీ : తాళ్లపూడి సూరమ్మ నివాసి


6వ పార్టీ : K. సత్యవతి

3వ పార్టీ : కర్రోతు అచ్చయ్యమ్మ నివాసి

7వ పార్టీ : T. జయలక్ష్మి




అనంతం 20 || సంవత్సరం దస్తావేజు నెం: play 403
ప్రారంభించు దఖలు పంపిన కాగితముల సంఖ్య 11
ఈ కాగితపు పనుల సంఖ్య 5


డా. ఎం. వత్స రెడ్డి

పరిశ్రాంతి వీలు:- సేవనకును పెద్దప్రేమకును
విలువతో ప్రతి సేవలకును

స.ఆ.ఆ. విశాలానందం }
తేది 29.8.2011


డా. ఎం. వత్స రెడ్డి
విశాలానందం

E-SCHEDULE MARKET VALUE STATEMENT

గ్రామం	సర్వేనెంబర్లు	విస్తీర్ణం య-శెంట్లు	భూమి వివరం	యకరా రేటు	మార్కెట్ విలువ
సారిక మధుర అంబటివలస	267	1-50	జి మెట్టు	రూ.15,00,000/-	రూ.22,50,000/-

F.వాటా : రూ.21,00,000/-లు (అక్షరములా ఇరువది ఒక్క లక్షల రూపాయిలు) మార్కెట్ విలువ గల్గి, మనలో 6వ పార్టీ వారైన **కోరాడ రమణమ్మ పురఫ్ సత్యవతి** గారి వాటాకు వచ్చిన స్థిరాస్తి వివరం :-

విజయనగరం జిల్లా, విజయనగరం సబురి||యిలాకా, విజయనగరం మండలం, గొల్లలపేట గ్రామ పంచాయితీలో చేరిన, సారిక మధుర అంబటివలస గ్రామంలో యున్నటువంటిన్నీ జిరాయితీ మెట్టు మామిడి తోట మరియు పల్లం భూముల వివరం:-

1వ ప్రతి : సర్వే నెం. 250/2 రు య1-15 శెంట్లు (0.460 హె||) జిరాయితీ మెట్టు మామిడి తోట భూమికి హద్దులు:-

1.తూర్పు :- పాత చెర్వు.

2.దక్షిణ :- కోరాడ సన్యాసమ్మ గారి మెట్టు భూమి.

3.పడమర :- గోర్ల.

4.పుత్తర :- పాత చెర్వు గోర్ల.

2వ ప్రతి : సర్వే నెం. 247/6 రు య 0-07 శెంట్లు (0.028 హె||) జి||పల్లం

3వ ప్రతి : సర్వే నెం. 247/7 రు య0-09 శెంట్లు (0.036 హె||) జి||పల్లం

4వ ప్రతి : సర్వే నెం. 247/8 రు య0-09 శెంట్లు (0.036 హె||) జి||పల్లం

పై 2 నుండి 4 ప్రతులు పాత చెరువు జిరాయితీ పల్లం భూమి ఒకే స్వరూపముగా యున్నందున మొత్తం హద్దులు:-

1.తూర్పు :- కోరాడ సన్యాసమ్మ గారి పల్లం భూమి.

2.దక్షిణ :- చిల్ల సింహాచలం గారి పల్లం భూమి.


3.పడమర :- కర్రోతు వెంకట రమణ గారి పల్లం భూమి.

4.పుత్తర :- కోరాడ సన్యాసమ్మ గారి పల్లం భూమి.

పై హద్దులు మధ్యస్థమైన స్థిరాస్తి యీ F. వాటా దాఖలాస్తి అయి యున్నది.

1వ పార్టీ : 1. చిల్ల సింహాచలం

4వ పార్టీ : కోరాడ సన్యాసమ్మ

2. 

5వ పార్టీ : గొసిడి జయలక్ష్మి

2వ పార్టీ : తాళ్లపూడి సూరమ్మ

6వ పార్టీ : K. నత్తవతి

3వ పార్టీ : కర్రోతు అచ్చయ్యమ్మ

7వ పార్టీ : T. ధమలక్ష్మి



ప్రతిపక్షం 20 || సంచితముల దస్తావేజు వెం. ¹¹⁴⁹₄₀₂₃
ప్రతిపక్షం దస్తావేజు పరిశీలన కార్యముల సంఖ్య
ఈ కార్యము పరిశీలన సంఖ్య 6


జయంతి వన్ రిజిస్ట్రార్

F-SCHEDULE MARKET VALUE STATEMENT

గ్రామం	సర్వేనెంబర్లు	విస్తీర్ణం య-శెంట్లు	భూమి వివరం	యకరా రేటు	మార్కెట్ విలువ
సారిక మధుర	250/2	1-15	జి మెట్టు	రూ.15,00,000/-	రూ. 17,25,000/-
అంబటివలస	247/6	0-07	పల్లం		రూ. 1,05,000/-
	247/7	0-09	పల్లం		రూ. 1,35,000/-
	247/8	0-09	పల్లం		రూ. 1,35,000/-
		1-40			రూ. 21,00,000/-

G.వాటా : రూ.10,65,000/-లు (అక్షరములా పది లక్షల అరువది ఐదు వేల రూపాయలు) మార్కెట్ విలువ గల్గి, మనలో 7వ పార్టీ వారైన తాళ్లపూడి సూర్యకుమారి పురఫ్ జయలక్ష్మి గారి వాటాకు వచ్చిన స్థిరాస్తి వివరం :-

విజయనగరం జిల్లా, విజయనగరం సబురి యిలాకా, విజయనగరం మండలం, గొల్లలపేట గ్రామ పంచాయితీలో చేరిన, సారిక మధుర అంబటివలస గ్రామంలో యున్నటువంటిన్నీ జిరాయితీ మెట్టు మామిడి తోట మరియు పల్లం భూమి వివరం:-

1వ ప్రతి : సర్వే నెం. 260/9 రు య0-61 శెంట్లు (0.244 హె||) జిరాయితీ మెట్టు మామిడి తోట భూమికి హద్దులు:-

- 1.తూర్పు :- చిల్ల సింహాచలం గారి మెట్టు భూమి.
- 2.దక్షిణ :- కోరాడ సన్యాసమ్మ వగైరాల మెట్టు భూమి.
- 3.పడమర :- డిబ్.
- 4.పుత్తర :- డిబ్.

2వ ప్రతి : సర్వే నెం. 317/5 రు య0-10 శెంట్లు (0.040 హె||) విస్తీర్ణం గల పాత చెరువు జిరాయితీ పల్లం భూమికి హద్దులు:-

- 1.తూర్పు :- చిల్ల సింహాచలం గారి పల్లం భూమి.
- 2.దక్షిణ :- గోర్జ.
- 3.పడమర :- చిల్ల సింహాచలం గారి పల్లం భూమి.
- 4.పుత్తర :- కోరాడ సన్యాసమ్మ గారి పల్లం భూమి.

పై హద్దులు మధ్యస్థమైన స్థిరాస్తి యీ G. వాటా దాఖలాస్తి అయి యున్నది.

1వ పార్టీ : 1. చిల్ల సింహాచలం నివాసి.

2. 

2వ పార్టీ : తాళ్లపూడి సూరమ్మ నివాసి.

3వ పార్టీ : కర్రోతు అచ్చయ్యమ్మ నివాసి.

4వ పార్టీ : కోరాడ సన్యాసమ్మ నివాసి.

5వ పార్టీ : గుసిడి జయలక్ష్మి నివాసి.

6వ పార్టీ : K. సత్యవతి

7వ పార్టీ : T. జయలక్ష్మి



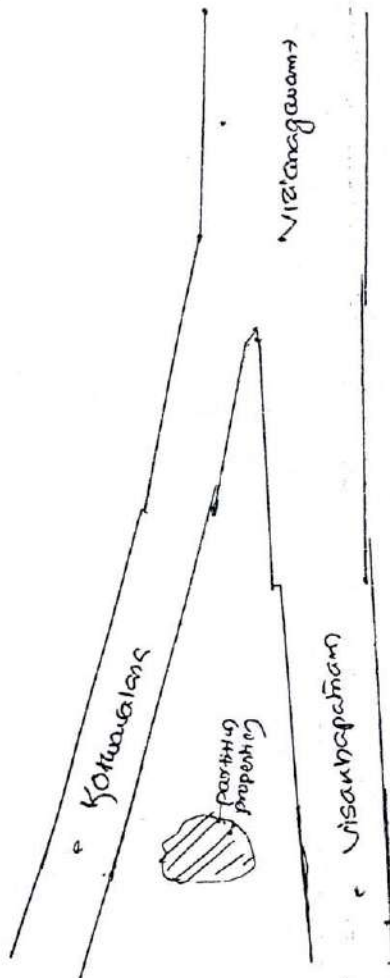
చిత్తకం 2011 సంవత్సరం దస్తావేజు నెం. 1194
1023
ప్రారంభించు దాఖలు పరచిన తాగితముల సంఖ్య 11
ఈ తాగితపు వరుస నెంబర్..... 7


కార్యంట్ వత్ తదిహాన


ROUTE MAP



VIZIANAGARAM MANDAL
AMBATIVALASA H/O SARIKA
Village



Prepared by : *Balwan Kumar*









Signature of the Executant 

P. Suresh

1. డిసెంబరు 2011 సంవత్సరం దస్తావేజు నెం. 1199/11
ప్రకటించేటటు దాఖలు పరచిన కాగితముల సంఖ్య 11
ఈ కాగితపు వరుస సంఖ్య 9


కార్యాలయ వక రిజిస్ట్రార్

**PHOTOGRAPHS AND FINGER PRINTS AS PER SECTION 32A OF
REGISTRATION ACT, 1908.**

Sl.No	FINGER PRINT IN BLACK INK (LEFT THUMB)	PASS PORT SIZE PHOTOGRAPH (BLACK & WHITE)	NAME & PERMANENT POSTAL ADDRESS OF PRESENTANT/ SELLER / BUYER
			<u>1వ పాత్ర:-</u> చల్ల పింహచలం S/o చిట్ట సత్యనాథం పొరక మడుర గొల్లపేటపాస శ్రామం విజయనగరం మండలం కె జిల్లా
			చల్ల సత్యనాథయ్య S/o పింహచలం -Do-
			<u>2వ పాత్ర:-</u> తాళ్లపూడి సూరమ్మ W/o శేతు తాత -Do-
			<u>3వ పాత్ర:-</u> కళ్లకు తిప్పయ్యమ్మ W/o శేతు తిప్పయ్యమ్మ -Do-

SIGNATURE OF WITNESSES

- శోకున త్తవంశం ఎల్లి
- చిల్ల నాథయ్య రావు.

SIGNATURE OF THE EXECUTANTS

1వ పాత్ర:- 1. చల్ల పింహచలం


2. చిట్ట సత్యనాథం

2వ పాత్ర:- తాళ్లపూడి సూరమ్మ









3వ పాత్ర:- కళ్లకు తిప్పయ్యమ్మ

[Handwritten signature in blue ink]

3
• చిన్నకం 20 (1) సువిశ్లేషణ దస్తావేజు నం. 1999
ప్రకటించు దాఖలు పంపిన కాగితముల సంఖ్య...!!
ఈ కాగితపు వరుస సంఖ్య 10


జయంతి వర్ రికార్డు

**PHOTOGRAPHS AND FINGER PRINTS AS PER SECTION 32A OF
REGISTRATION ACT, 1908.**

Sl.No	FINGER PRINT IN BLACK INK (LEFT THUMB)	PASS PORT SIZE PHOTOGRAPH (BLACK & WHITE)	NAME & PERMANENT POSTAL ADDRESS OF PRESENTANT/ SELLER / BUYER
			<u>4వ పాత్ర:-</u> <u>తీరాడ సత్యసమ</u> <u>బ/ం రేయి రిక్వారావ</u> <u>-00-</u>
			<u>5వ పాత్ర:-</u> <u>సునిడి జయలక్ష్మి</u> <u>బ/ం నారాయణ్ రెడ్డి</u> <u>-00-</u>
			<u>6వ పాత్ర:-</u> <u>తీరాడ రమణమ గృహి, సత్యవతి</u> <u>బ/ం పి.రామలం</u> <u>-00-</u>
			<u>7వ పాత్ర:-</u> <u>పాల్లపర్తి సూర్యకుమారి సోదరి జయలక్ష్మి</u> <u>బ/ం హరి ప్రసాద్</u> <u>-00-</u>

SIGNATURE OF WITNESSES

1. శ్రీమంతుల రామయ్య
2. చిల్ల నారాయణ్ రెడ్డి

SIGNATURE OF THE EXECUTANTS

- 4వ పాత్ర:- తీరాడ సత్యసమ
- 5వ పాత్ర:- సునిడి జయలక్ష్మి
- 6వ పాత్ర:- K. సత్యవతి
- 7వ పాత్ర:- T. దేవులక్ష్మి

(Handwritten signature)

• చిన్నకం 20 || సంవత్సరం దస్తావేజు నం. ⁰¹⁹⁴ 9073
ప్రారంభించు దాఖలు పరచిన కాగితముల సంఖ్య ||
• కాగితపు వరుస సంఖ్య 11

 కమిషనరీ



INDIA NON JUDICIAL



Government of Andhra Pradesh

IN-AP51320552687868W

e-Stamp

2-50-8247/2024

Certificate No. : IN-AP51320552687868W
Certificate Issued Date : 18-Dec-2024 05:49 PM
Account Reference : NEWIMPACC (IV)/ ap18187603/ AP-VKP/ AP-VKP/apsugahanu
DDO Code : 02012308006 SRO DWARAKANAGAR
Unique Doc. Reference : SUBIN-APAP1818760389568030282353W
Purchased by : KAYALA VENKATA REDDY SON OF RAMA KRISHNA REDDY
Description of Document : Article 35 Mortgage
Property Description : MORTGAGE DEED
Consideration Price (Rs.) : 0
(Zero)
First Party : KVR ESTATES
Second Party : Not Applicable
Paid By (For Whom) : KVR ESTATES
Stamp Duty Amount(Rs.) : 100
(One Hundred only)



Please write or type below this line

Deed of Mortgage

This indenture made by this day 19th of December 2024 between by

M/s. K.V.R.ESTATES (Regd. No.71/2015) PAN No. AAPFK2868M rep. by its Managing Partner Sri KAYALA VENKATA REDDY, Aged 55 years, S/o. (Late) Ramakrishna Reddy, office at D.No.50-55-115, 2nd Floor, Leela Enclave, Opp. Abhayaanjineya Swamy temple, Seethammadhara, Visakhapatnam - 530013 (Herein after called the 'MORTGAGORS' which expression shall unless excluded by or is repugnant to the subject or context, include his heirs executors, administrators and assignee) of the one part,

VISAKHAPATNAM METROPOLITAN REGIONAL DEVELOPMENT AUTHORITY represented by its Metropolitan Commissioner called "THE MORTGAGEE" which expression shall unless excluded by or is repugnant to the subject or context, include its successor in office and assignee) of the Other Part.

M/s. K.V.R.ESTATES

Managing Partner

Statutory Alert:

- The authenticity of this Stamp certificate should be verified at 'www.shcilestamp.com' or using e-Stamp Mobile App of Stock Holding.
- Any discrepancy in the details on this Certificate and as available on the website / Mobile App renders it invalid.
- The onus of checking the legitimacy is on the users of the certificate.
- In case of any discrepancy please inform the Competent Authority



Sheet Endorsement

Book No: 1

CS No / Year: 8517 / 2024

Doct No / Year: 8247 / 2024

Digitally Signed by:
Name: D. S. Venkata Na
Location: DWARAKANAGAR
Reason: endorsementSign
Date: Thu Dec 19 19:28:56 I.

Sheet 1-7

JOINT SUBREGISTRAR,
DWARAKANAGAR

Presentation Endorsement

Presented in the Office of the Joint Sub-Registrar, DWARAKANAGAR along with the Photographs & Thumb Impressions as required Under Section 32-A of Registration Act, 1908 and fee of Rs. 15950/- paid between the hours of 3PM and 4PM on the 19th day of December, 2024

Execution admitted by (Details of all Executants/Claimants under Sec 32A):

Aadhaar Details

FingerPrint

Sign

MR-1 -1

Aadhaar No: XXXXXXXX3525



Name
Kayala Sura Reddy [R] Kv R
Estates Rep By Kayala
Venkata Reddy



Relation
Kayala Ramakrishna
Reddy

Address
50-39-8/2/2
Seethammadhara T P T
Colony Visakhapatnam



Digitally Signed by:
Name: Kayala Sura Reddy
Location: DWARAKANAGAR
Reason: endorsementSign
Date: Thu Dec 19 16:20:16 I.



Generated On: 19/12/2024 16:10:00



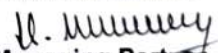
Whereas the Mortgagors is the absolute and sole beneficial owners wide Registered Document No. 1337/2016 SRO at Vizianagaram (R.O) and is seized, possessed of or otherwise well and sufficiently entitled to the land and premises hereinafter described in the Schedule - A hereunder written and for greater clearance delineated on the plan annexed hereunto and thereon shown with boundaries thereof colored and expressed to be hereby conveyed, transferred and assured (hereinafter referred to as the said 'Mortgaged Property').

And whereas the Mortgagors applied for permission under the Andhra Pradesh Metropolitan Region and Urban Development Authorities Act, 2016 and Andhra Pradesh Land Development)Layout and Sub-Division) Rules 2017 to make a layout and form a new roads and building plots for residential / and amenities purposes, and in the lane bearing Sy. No. 267/p of Sarika Revenue Village, Vizianagaram Mandal, Vizianagaram District.

And whereas the Mortgagee having accepted the same, has sanctioned the Final Layout Plan File No.1167/0029/LP/VMRDA/2024 of VMRDA, subject to the conditions that the following works shall be completed by the Mortgagors within three years from the date of communication of the Final Layout Plan (FLP) and subject to condition that on completion of the works to the satisfaction of the Executive Authority, the sanctioned Final Layout Plan (FLP) will be released.

- (a) Bitumen surface/C. C. Roads with water bound macadam road as per specification.
- (b) Providing street lights along the street of the layout as per specification.
- (c) Planting of Avenue trees.
- (d) Construction of compound wall to the Public open space and planting of trees in the park as per specification.
- (e) Provision of water supply, arrangements as per specification.
- (f) Laying of storm water drain culverts, etc., along the roads of the layout as per specification.
- (g) Provision for water, Rain water Conservation Systems.

M/s. K.V.R.ESTATES


Managing Partner



Sheet Endorsement

Book No: 1

CS No / Year: 8517 / 2024

Doct No / Year: 8247 / 2024

Digitally Signed by:
Name: Dandla Venkata Na
Location: DWARAKANAGAR
Reason: endorsement
Date: Thu Dec 19 19:28:56 I.

Sheet 2-7

JOINT SUBREGISTRAR,
DWARAKANAGAR

Identified by Witness

Aadhar Details

FingerPrint

Sign

WT - 1

Aadhaar No: XXXXXXXX9240



Name
Ella Krishnamraju



Address
9-3-39 maddilapalem peethalavanipalem
Visakhapatnam



Digitally Signed by:
Name: Ella Krishnamraju
Location: DWARAKANAGAR
Reason: endorsement
Date: Thu Dec 19 16:21:10 I.

WT - 2

Aadhaar No: XXXXXXXX5051



Name
Samala Srinivasarao



Address
H No 1-37 bommika jagannadhapuram
Vizianagaram



Digitally Signed by:
Name: Samala Srinivasarao
Location: DWARAKANAGAR
Reason: endorsement
Date: Thu Dec 19 16:22:33 I.

Date:

19/12/2024 16:10:00

JOINT SUBREGISTRAR, DWARAKANAGAR
Digitally Signed by:
Name: Dandla Venkata Na
Location: DWARAKANAGAR
Reason: endorsement
Date: Thu Dec 19 19:28:56 I.




Generated On: 19/12/2024 16:10:00



Now this Indenture witnessed as follows:

- (i) In pursuance of the Andhra Pradesh land Development (Layout and Sub-Division) Rules, 2017 relating to the approval of layout (herein after referred as rules) and in consideration of the deposit and hypothecating of the lands as per the Schedule - B given below by the Mortgagee to the Mortgagors pursuant to the provisions contained in the said Rules, the Mortgagee do hereby covenant with the Mortgagors that he shall always duly observe and perform all the terms and conditions of the said rules.
- (ii) With the possession of the lands in favor of the mortgage if the mortgagee completes the work as stated in para supra to the satisfaction of the Executive Authority, with in the agreed period of three years from the date of communication of the Final Layout Plan, the mortgagee shall at the cost of Mortgagors be entitled to the retransfer of the said plots or land to the Mortgagee without any further liability on the same towards the execution of works contemplated in para supra.
- (iii) It is hereby expressly agreed and declared that if there shall be any breach by the Mortgagors of the covenants it shall be lawful for the Mortgagee to sell the mortgaged properties or any part thereof in any manners as to the Mortgagee shall think fit and the Mortgagors shall forfeit the right of redemption as against the Mortgagee.
- (iv) And it is hereby declared that the Mortgagee shall be free to complete the said works with the amount so realized and the Mortgagors shall not be entitled to question the unfettered right of the Mortgagee in any court of law.
- (v) If the Mortgagee has to spend additional amount for execution of the said works over and above the sale proceeds referred to in the above para it shall be realized from Mortgagors or the purchasers of individual plots in the said layout area in the same manner as properly tax and the other plots not covered by the Mortgagee will be under the first charge towards the said excess amount spent by the Executive Authority.
- (vi) The Mortgagors shall separately convey the private streets and roads with the amenities mentioned in paras supra and the sites reserved for parks and play grounds, etc., in the Final Layout plan areas to the Local Authority free o encumbrance at the his cost within a fortnight after expiry of the period allowed for the completion of the works either by the Mortgagors or Mortgagee as the case may be.

M/s. K.V.R.ESTATES


Managing Partner



Sheet Endorsement

Book No: 1

CS No / Year: 8517 / 2024

Doc No / Year: 8247 / 2024

Digitally Signed by: **Sheet 3-7**
Name: Dandla Venkata Na
Location: DWARAKANAGAR
Reason: endorsementSign
Date: Thu Dec 19 19:28:56 I.

JOINT SUBREGISTRAR,
DWARAKANAGAR

Cash Receipt Details In the Form of						
Desc	Online	Stamp Papers	Challan/s 41 of IS Act	Cash	Stock Holding	Total
SD	5000	100	0	0	0	5100
TD		0				0
RF	16000	0	0	0	0	16000
UC	500	0	0	0	0	500
TOT	21500	100	0	0	0	21600

NOTE: TD:Transfer Duty, SD:Stamp Duty, RF:Registration Fee ,UC:=User Charges, TOT:Total,
Desc:Description

Rs. 5000/- towards Stamp Duty including T.D under Section 41 of I.S. Act, 1899 and Rs. 16000/- towards Registration Fees on the chargeable value of Rs. 211094730/- was paid by the party through ONLINE No , 81347954962024, 81347954062024, 81347990192024 dated ,19-DEC-24,19-DEC-24,19-DEC-24

Date:

19th day of December, 2024

Digitally Signed by:
Name: Dandla Venkata Na
Location: DWARAKANAGAR
Reason: endorsementSign
Date: Thu Dec 19 19:28:56 I.

JOINT SUBREGISTRAR, DWARAKANAGAR

Digitally Signed by:
Name: Dandla Venkata Na
Location: DWARAKANAGAR
Reason: endorsementSign
Date: Thu Dec 19 19:28:56 I.

Generated On:19/12/2024 16:10:00



- (vii) That the Mortgagee shall be in actual possession of the plots and continue to retain the same till the completion of the said works and the Mortgagors shall not interfere with possession, interest, rights, and title of the Mortgagee over the said plots in any way detrimental to the interest, rights accrued insecurity and change over the said plots to the Mortgagee till the works are completed as agreed upon.
- (ix) That the Mortgagors shall not sell, lease or otherwise dispose of the area mortgaged and no construction shall be made in such area till the release of the final Layout.
- X) The Mortgagors does also hereby agree to pay the Government Revenue, Municipal taxes over the said property, if any, till the final release of the Final Layout.
- Xi) The terms and conditions of this deed are binding and shall continue to be binding on the Mortgagors, his heirs, successors in interests, right as well as a title and ownership and none of them shall be entitled to question the correctness or the genuineness of the terms and conditions of this deed anywhere at any time in any count.

SCHEDULE - A:

All that property bearing **Sy. No. 267/p** of **Sarika Revenue Village**, Vizianagaram Mandal, Vizianagaram District.

Measuring **22992.96 Sq. Mts (or) 27499.35 Sq. Yds (or)**

Ac 5.6817 Cts bounded by

East: VUDA Approved Layout and Others Land

West: Owners Land and Existing 12 Meters Road

North: LRS Approved Layout

South: 12m Wide Existing B T Road

M/s. K.V.R.ESTATES


Managing Partner



Sheet Endorsement

Sheet 4-7

Book No: 1

CS No / Year: 8517 / 2024

Doct No / Year: 8247 / 2024

Digitally Signed by:
Name: Devandla Venkata Na
Location: DWARAKANAGAR
Reason: endorsementSign
Date: Thu Dec 19 19:28:56 I.

JOINT SUBREGISTRAR,
DWARAKANAGAR

Certification of Registration

Registered as document no. 8247 of 2024 of Book-1 and assigned the
identification number 1 - 314 - 8247 - 2024 for Scanning on 19-DEC-24.

Digitally Signed by:
Name: Devandla Venkata Na
Location: DWARAKANAGAR
Reason: endorsementSign
Date: Thu Dec 19 19:28:56 I.
Registering Officer
DWARAKANAGAR

Devandla Venkata Narayana



Generated On:19/12/2024 16:10:00



SCHEDULE - B:

The area mortgaged to the Mortgagee by the Mortgagors:

15% of the plotted Area, to an extent of

2221.62 Sq. Mts. (or) 2657.04 Sq. Yds.

Plot No's: 1, 58, 59, 60, 61, 62, 63 and 72 (08 plots) Bounded by:

Item No.1: 739.84 sq. mts. (or) 884.84 sq yds.

Plot No.1 (Total 01 Plot) Bounded by

East : 12 Mts Wide Road

West : Owners Land

North : LRS Approved Layout

South: Amenity-2

Item No.2: 664.26 sq. mts. (or) 794.46 sq yds.

Plots Nos.58 to 62 (Total 05 Plots) Bounded by

East : VUDA Approved Layout L.P.No.26/2013

West : 12 Mts Wide Road

North : 12 Mts Wide Road

South : VUDA Approved Layout L.P.No.26/2013

Item No.3: 817.52 sq. mts. (or) 977.74 sq yds.

Plots Nos.63 and 72 (Total 02 Plots) Bounded by

East : 12 Mts Wide Road

West : 12 Mts Wide Road

North : Plot No's. 64 & 71


South : Public Open Space-2

In witnesses where of the said Mortgagors here into set his hand the day and the year first above written.

Market Value Rs. 1,59,50,000/-

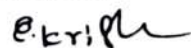
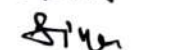
An amount of Rs.5,000/- towards deficit Stamp Duty, Rs.16,000/- towards registration fees and Rs.500/- towards user charges Total Rs.21,500/- CFMS challans here with produced

M/s. K.V.R.ESTATES


Managing Partner

Signed by the Mortgagors:

Witnesses:

1. 
2. 


Drafted By :
BNV Mani Kanta



Sheet Endorsement

Sheet 5-7

Book No: 1

CS No / Year: 8517 / 2024

Doct No / Year: 8247 / 2024

Digitally Signed by:
Name: D. Sridha Venkata Na
Location: DWARAKANAGAR
Reason: endorsement
Date: Thu Dec 19 19:28:56 2024

JOINT SUBREGISTRAR,
DWARAKANAGAR



Generated On: 19/12/2024 16:10:00



Visakhapatnam Metropolitan Region Development Authority

To

M/s. K V R ESTATES

Mobile: 9866126677, Email ID: venkyavs4@gmail.com

File No : 1167/0029/LP/VMRDA/2024

Date : 18 December, 2024

Sir/Madam,

Sub: Layout- **Visakhapatnam Metropolitan Region Development Authority**, Gram Panchayat **Sarika** in **S.NO. 267/P** of **Sarika** locality/village , Mandal **Vizianagaram** District , **Vizianagaram** to an extent of **5.6817** Acres. - Proposal considered - Request for Mortgage of 15% plotted area- reg

Ref :- 1) Layout Application Dated 22 June, 2024
2) TLP Proceeding Dated 03 December, 2024
3) Tentative Layout Permission verified on 18 December, 2024

Your proposal for approval of layout in **S.NO. 267/P** is considered and a T.L.P was approved by **Visakhapatnam Metropolitan Region Development Authority**, in Ref2 nd cited. Hence it is requested to:

1. Execute simple deed of Mortgage in favour of Authority. Conditional Sale under Article 48 on RS.100/- Non-Judicial Stamp Paper as per the format enclosed for the Plot Nos. **1, 58, 59, 60, 61, 62, 63 & 72** (Total Plots **8** Nos) for an extent of Ac **0.5467** Cts i.e., 15% plotted area and get the same registered by Registration Department.
2. Execute Indemnity Bond on Rs.100/- Non-Judicial Stamp Paper in the enclosed format.
3. Produce the certificate of Encumbrance (after executing Deed of Mortgage) from the Sub-Registrar on Property indicating that the area covered under Mortgage is in favour of the Metropolitan Commissioner, **Visakhapatnam Metropolitan Region Development Authority**,
4. To fenced the area under mortgage with barbed wire fencing and to erect a display board Indicating the particulars of Mortgage Plot Nos. **1, 58, 59, 60, 61, 62, 63 & 72** (Total Plots **8** Nos) for an extent of Ac **0.5467** Cts that have been mortgaged to **Visakhapatnam Metropolitan Region Development Authority**,,and also the plots are not for sale.
5. To furnish photographs showing the plots mortgaged to **Visakhapatnam Metropolitan Region Development Authority**, with fence and display board. You are therefore, requested to complete the above immediately and submit the above particulars along with original Mortgage deed to **Visakhapatnam Metropolitan Region Development Authority**, for taking further action.

This is system generated report and does not require any signature. For further confirmation anyone can access the department website www.apdpms.ap.gov.in with file number.

Yours Faithfully,

Metropolitan Commissioner

Visakhapatnam Metropolitan Region Development Authority

Copy to the Sub-Registrar,



Sheet Endorsement

Sheet 6-7

Book No: 1

CS No / Year: 8517 / 2024

Doct No / Year: 8247 / 2024

Digitally Signed by:
Name: D. G. Venkata Na
Location: DWARAKANAGAR
Reason: endorsement/Sign
Date: Thu Dec 19 19:28:56 I.

JOINT SUBREGISTRAR,
DWARAKANAGAR



Generated On:19/12/2024 16:10:00




Sl.No.

PASSPORT SIZE
PHOTOGRAPH
(BLACK & WHITE)

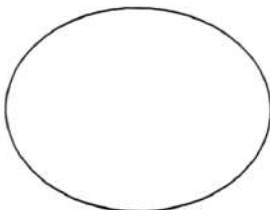
NAME & PERMANENT
ADDRESS OF
PRESENT/SELLER/BUYER
Seller



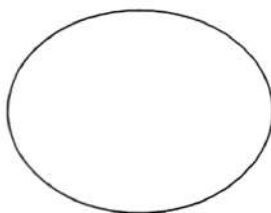
M/s KVR ESTATES
represented by its Managing Partner
KAYALA VENKATA REDDY
S/o Late KAYALA RAMA KRISHNA
REDDY established at,
Door No. 50-53-11/5, 2nd Floor, Leela
Enclave, N. E Layout,
Seethammadhara, VISAKHAPATNAM,
Pin - 530013, A.P..




S.P A for Submission of Document
Power No. B07352023 of SRO Snikakulam B
Power No. 14/2023
KAYALA SURA REDDY
Aadhaar No.7448 2080 3525)
S/o Late KAYALA RAMA KRISHNA REDDY
residing at Door No. 49-12-34, lalitha
Nagar, Near Lalitha Temple,
Akkayyapalem,
VISAKHAPATNAM - 530016, A.P..



**VISAKHAPATNAM METROPOLITAN
REGIONAL DEVELOPMENT AUTHORITY**
represented by its **Metropolitan
Commissioner**
called
"THE MORTGAGEE"




Signature of the Executant

Signature of the Claimant

SIGNATURE OF WITNESS

1. Ekrip

2. Grine



Sheet Endorsement

Sheet 7-7

Book No: 1

CS No / Year: 8517 / 2024

Doct No / Year: 8247 / 2024

Digitally Signed by:
Name: D. Sridha Venkata Na
Location: DWARAKANAGAR
Reason: endorsement Sign
Date: Thu Dec 19 19:28:56 I.

**JOINT SUBREGISTRAR,
DWARAKANAGAR**



Generated On: 19/12/2024 16:10:00





ఆంధ్రప్రదేశ్ ఆంధ్ర ప్రదేశ్ ANDHRA PRADESH

No. 100 Rs. 100/-

Date 19-08-2011

Pay to the order of సబ్ సెంట్రల్ జైలు అంబటివలస శాశిక నాథుర గారికి

For whom

AB 763752

Kantabhukta Ramakrishna

Licensed Stamp Vender

L. No : 02-12-001/1991

RL No. 02-12-08/2009

SARIKA Village, Raja Veedhi

Vizianagaram (M) Cell : 94417 49437

రూ. 2,69,35,000/-లు మార్కెట్ విలువ కలిగిన చర స్థిరాస్థులను ఏడు వాటాలుగా పంపకములు

వేసుకొని ద్రాయించుకున్న పంపకముల పాఠీఖత్తు దస్తావేజు.

A. వాటా మనలో 1వ పార్టీ వారి వాటాకు వచ్చిన ఆస్తి విలువ	రూ. 1,61,40,000/-లు
B. వాటా మనలో 2వ పార్టీ వారి వాటాకు వచ్చిన సమిష్టి నగదు	రూ. 2,00,000/-లు
C. వాటా మనలో 3వ పార్టీ వారి వాటాకు వచ్చిన సమిష్టి నగదు	రూ. 2,00,000/-లు
D. వాటా మనలో 4వ పార్టీ వారి వాటాకు వచ్చిన ఆస్తి విలువ	రూ. 49,80,000/-లు
E. వాటా మనలో 5వ పార్టీ వారి వాటాకు వచ్చిన ఆస్తి విలువ	రూ. 22,50,000/-లు
F. వాటా మనలో 6వ పార్టీ వారి వాటాకు వచ్చిన ఆస్తి విలువ	రూ. 21,00,000/-లు
G. వాటా మనలో 7వ పార్టీ వారి వాటాకు వచ్చిన ఆస్తి విలువ	రూ. 10,65,000/-లు
మొత్తం ఆస్థులు విలువ	రూ. 2,69,35,000/-లు

I. తే 19-08-2011 దిని

విజయనగరం జిల్లా, విజయనగరం మండలం, సారిక మధుర అంబటివలస గ్రామం కాపురస్తులు వ్యవసాయం, చిల్ల లేటు సన్యాసి గారి కుమారుడు చిల్ల సింహాచలం (66సం.), యితని కుమారుడు చిల్ల సత్యనారాయణ (27సం.) జన యిరువురు 1వ పార్టీ గాను.

1వ పార్టీ : 1. చిల్ల సింహాచలం

✓ 4వ పార్టీ : కోరాడ సన్యాసమ్మ

2. C. Satyanarayana

✓ 5వ పార్టీ : గుసిడి జయలక్ష్మి

X 2వ పార్టీ : తాళ్లపూడి సూరమ్మ

X 6వ పార్టీ : K. సత్యవతి

X 3వ పార్టీ : కరోతు అచ్చయ్య

X 7వ పార్టీ : T. జయలక్ష్మి R. Sankar

PEN TRIPLICATE

1-194
2011

SECTION-16

I hereby certify that on the production of the original instrument, I have satisfied my self that the stamp duty of Rs. 107950 has been paid therefore.

JOINT SUB-REGISTRAR

SEAL OF THE REGISTRAR VIZIANAGARAM

ACK. No. 4140 /2011

C.S. No. 3924 /2011

DOCT. No. 4023 /2011

పుస్తకం 2011 సంవత్సరం దస్తావేజు నం. 194
ప్రజాపాలనా దళాలు పరచిన కాగితముల సంఖ్య 11
కాగితపు వరుస సంఖ్య


జాయింట్ సబ్ రిజిస్ట్రార్

Description of fee / Duty	In the form of					Total
	Stamp papers	Challan u/s. 41 of I.S. Act	Cash	BC/Pay order		
1 Stamp Duty	100	107850				107950
2 Transfer Duty						-
3 Registration Fee		1000				1000
4 User Charges		750				750
TOTAL	100	109600				109700

2011 వ సం. ఆగస్టు నెల 19 వ తేది
1973 లా సత్తా చట్టం క్రింద 27 వేది
వేగం 3 మరియు 4 గంటల మధ్య
విజయనగరం రిజిస్ట్రార్ ఆఫీసులో శ్రీ/శ్రీమతి
[నామం] రిజిస్ట్రేషన్
చట్టం 1908లోని సెక్షన్ 22-ఎను అనుసరించి
సమాధానపరిచిన ఫిర్యాదు గ్రాఫ్ లతో మరియు
కేరిక్యులతో సహా దాఖలు చేసిన రుసుము
రూ. 1000/- చెల్లించినారు.

JOINT Sub-Registrar
VIZIANAGARAM

Address Proof of the Party verified with [నామం] bearing its District No. [నామం] PO 22509400156 by Deputy Tahsildar, [నామం]



చెల్లని నియమాలు నిబంధనలు ఇతర సర్టిఫికేట్, ప్రమాదాలు, సాదా ముద్రలు ఉంటున్నాయి మరియు విజయనగరం యాదలం & జిల్లా

విజయనగరం జిల్లా, విజయనగరం మండలం, సారిక మధుర అంబటి వలస గ్రామం కాపురస్తులు తాళ్లపూడి లేటు తాత గారి భార్య తాళ్లపూడి సూరమ్మ (67సం.) 2వ పార్టీ గాను.

విజయనగరం జిల్లా, విజయనగరం మండలం, సారిక మధుర అంబటి వలస గ్రామం కాపురస్తులు కర్రోతు లేటు అప్పలస్వామి గారి భార్య కర్రోతు అచ్చయ్యమ్మ (63సం.) 3వ పార్టీ గాను.

విజయనగరం జిల్లా, విజయనగరం మండలం, సారిక మధుర అంబటి వలస గ్రామం కాపురస్తులు కోరాడ లేటు అప్పారావు గారి భార్య కోరాడ సన్యాసమ్మ (65సం.) 4వ పార్టీ గానూ.

విజయనగరం జిల్లా, విజయనగరం మండలం, సారిక మధుర అంబటి వలస గ్రామం కాపురస్తులు గుసిడి నారాయణప్పడు గారి భార్య గుసిడి జయలక్ష్మి (37సం.) 5వ పార్టీ గానూ

విజయనగరం జిల్లా, విజయనగరం మండలం, సారిక మధుర అంబటి వలస గ్రామం కాపురస్తులు 1వ ఆసామీ కుమార్తె, కోరాడ సింహాచలం గారి భార్య కోరాడ రమణమ్మ పురఫ్ సత్యవతి (35సం.) 6వ పార్టీ గానూ

విజయనగరం జిల్లా, విజయనగరం మండలం, సారిక మధుర అంబటి వలస గ్రామం కాపురస్తులు 1వ ఆసామీ కుమార్తె, తాళ్లపూడి హరిప్రసాద్ గారి భార్య తాళ్లపూడి సూర్యకుమారి పురఫ్ జయలక్ష్మి (28సం.) 7వ పార్టీ గానూ జన ఏడు పార్టీలవారము యేకస్తులమై వ్రాయించుకున్న పంపకముల పాఠిఖత్తు దస్తావేజు.

II. మనలో 1వ పార్టీవారిలో 1వ ఆసామీయున్నా, 2,3,4 పార్టీలవారమున్నా ఒకే గర్భవాసమున జన్మించిన సోదర సోదరీలున్నా, మనలో 5వ పార్టీవారు 4వ ఆసామీకి కన్న కుమార్తెయున్నా, మనలో 1వ పార్టీవారిలో 1వ ఆసామీకి 1వ పార్టీవారిలో 2వ ఆసామీయున్నా, 6,7 పార్టీలవారున్నా కన్న కుమారుడు, కుమార్తెలున్నా అయి యుంటిమి. మనము హిందూ సమిష్టి కుటుంబస్తులమై యున్నాము. యీ దిగువ షెడ్యూలు దాఖలా చరస్తిరాస్తులు మనకు క్రమాగత పిత్రీయముగానూ, వారసత్వముగానూ దఖలుపడి, నేటి వరకు మనము సమిష్టి సంపూర్ణ స్వాధీన హక్కు అనుభవములలో యున్నవి. సదరాస్తులను నేటి వరకు మనము సమిష్టిగా సైబిల్ హక్కులతో అనుభవిస్తూ యున్నాము. సదరాస్తుని యికమీదట మనము సమిష్టిగా అనుభవించుటకు యిష్టం లేనందున, విభజించుకొనుట మంచిదని తలంచి, యీ క్రింద వివరించిన విధముగా పెద్ద మనుష్యులు కృతముగా పంపకములు చేసుకోవడ మైనది. యిందుల A. వాటా రూ.1,61,40,000/-లు (అక్షరములా ఒక కోటి అరువది ఒక్క లక్షల నలుబది వేల రూపాయలు) మార్కెట్ విలువ గల్గిన స్థిరాస్తి మనలో 1వ పార్టీ వారి వాటాకున్నా, B. వాటా రూ.2,00,000/-లు (అక్షరములా రెండు లక్షల రూపాయలు) సమిష్టి నగదు మనలో 2వ పార్టీ వారి

1వ పార్టీ : 1. చిల్ల సింహాచలం సన్యాసమ్మ
2. e sathyam
2వ పార్టీ : తాళ్లపూడి సూరమ్మ
3వ పార్టీ : కర్రోతు అచ్చయ్యమ్మ
4వ పార్టీ : కోరాడ సన్యాసమ్మ
5వ పార్టీ : గుసిడి జయలక్ష్మి
6వ పార్టీ : K. సత్యవతి
7వ పార్టీ : T. జయలక్ష్మి
P. Sathya

సర్ జి.వి.కృష్ణారావు

Address Proof of the Party verified
with the land bearing the
District No. anore 8078004
by Deputy Commissioner

వాటాకున్నూ, C.వాటా రూ.2,00,000/-లు (అక్షరములా రెండు లక్షల రూపాయిలు) సమిష్టి నగదు మనలో 3వ పార్టీ వారి వాటా కున్నూ, D. వాటా రూ.49,80,000/-లు (అక్షరములా నలుబది తొమ్మిది లక్షల ఎనుబది వేల రూపాయిలు) మార్కెట్ విలువ గల్గిన స్థిరాస్థి మనలో 4వ పార్టీ వారి వాటాకున్నూ, E. వాటా రూ. 22,50,000/-లు (అక్షరములా ఇరువది రెండు లక్షల యాబది వేల రూపాయిలు) మార్కెట్ విలువ గల్గిన స్థిరాస్థి మనలో 5వ పార్టీ వారి వాటాకున్నూ, F. వాటా రూ. 21,00,000/-లు (అక్షరములా ఇరువది ఒక్క లక్షల రూపాయిలు) మార్కెట్ విలువ గల్గిన స్థిరాస్థి మనలో 6వ పార్టీ వారి వాటాకున్నూ, G. వాటా రూ.10,65,000/-లు (అక్షరములా పది లక్షల అరువది ఐదు వేల రూపాయిలు) మార్కెట్ విలువ గల్గిన స్థిరాస్థి మనలో 7వ పార్టీ వారి వాటాకున్నూ వచ్చినవి. కావున ఎవరి వాటాకు వచ్చిన ఆస్తులను వారు ప్రత్యేక, ప్రత్యేకముగా యీ వెంటనే స్వాధీన పర్చుకోవడమైనది. గనుక యింతటి నుండి ఎవరి వాటాకు వచ్చిన ఆస్తులకు వారు సంపూర్ణ హక్కుదారులై, ఆయా రికార్డులలో వారి, వారి పేర్లను నమోదు చేయించుకొని వారి యిష్టానుసారం వారి పుత్ర పౌత్ర వంశ పారం పర్యం దాన ఋణవిక్రయాధి కారములతో ఆచంద్రతారార్కం సుఖాన స్వేచ్ఛగా అనుభవించవలెను. యింతటి లగాయితూ సదరు యీ పంపకపు ఏర్పాట్లు సరిగా లేవని గాని తప్పు తప్పు తగ్గులున్నవని గాని తిరిగి మరళా పంపకం చేయవలసినదని గాని ఒకరినొకరము మనముగాని, మన వారసులుగాని యెన్నడూ యెట్టి లాజుమాలు తగాయిదాలను చేసుకోకుండా వుండుటకు నిర్ణయం. సదరు యీ పంపకపు ఏర్పాట్లు శాశ్వత స్థిర పంపకంగా చేసుకోవడమైనది. సదరు యీ పంపకపు ఆస్తులు తప్ప మరెట్టి చరస్థిరాస్థులు మనకు సమిష్టిని లేవు. సదరు యీ సమిష్టి పంపకపు ఆస్తులకు మనము తప్ప మరెవ్వరూ వారసులుగాని, హక్కుదారులు గాని లేరు. మనందరి సమ్మతిని, మనందరి మనస్ఫూర్తిగా యీ పార్టీఖత్తు దస్తావేజును వ్రాయించుకోవడమైనది. మన సమిష్టి కుటుంబమునకు రావలసిన, చెల్లించవలసిన ధన ఋణములన్నిటిని ఏమియున్నా లేవు.

III. షెడ్యూల్లు :

A.వాటా : రూ.1,61,40,000/-లు (అక్షరములా ఒక కోటి అరువది ఒక్క లక్షల నలుబది వేల రూపాయిలు) మార్కెట్ విలువ గల్గి, మనలో 1వ పార్టీ వారైన చిల్ల సింహాచలం మరియు చిల్ల సత్యనారాయణ గార్ల వాటాకు సమిష్టిగా వచ్చిన స్థిరాస్థి వివరం :-

విజయనగరం జిల్లా, విజయనగరం సబురియిలాకా, విజయనగరం మండలం, గొల్లలపేట గ్రామ పంచాయితీలో చేరిన సారిక మధుర అంబటివలస గ్రామంలో యున్నటువంటిన్నీ జిరాయితీ మెట్టు మామిడి తోట భూమి మరియు జిరాయితీ పల్లం భూమి వివరం:-

1వ ప్రతి : సర్వే నెం. 267 రు భాగం య 9-36 శెంట్లు (3.744 హె||) విస్తీర్ణం గల జిరాయితీ మెట్టు మామిడి తోటకు హద్దులు :-

- 1.తూర్పు :- కర్రోతు అప్పలరాజు వగైరాలా మెట్టు భూమి.
- 2.దక్షిణ :- పూసపాటి వరహాల రాజు గారి మెట్టు భూమి.
- 3.పడమర :- పంచాయితీ రోడ్డు.
- 4.పుత్తర :- కోరాడ సన్యాసి గారి మామిడి తోట.

1వ పార్టీ : 1. చిల్ల సింహాచలం

4వ పార్టీ : కోరాడ సన్యాసమ్మ

2. e. Sathyan

5వ పార్టీ : గుసిడి జయలక్ష్మి

2వ పార్టీ : తాళ్లపూడి సూరమ్మ


6వ పార్టీ : K. సత్యవతి

3వ పార్టీ : కర్రోతు అచ్చయ్యమ్మ


7వ పార్టీ : T. జమలక్ష్మి

[Signature]

వివరము 2011 సంవత్సరం దస్తావేజు నెం. PIA 4
1023/11
 ప్రభుత్వం ద్వారా పంపిన కాగితముల సంఖ్య 11
 ఈ కాగితము నెం. 2


 వ. సీతారావు

వివరము 2011 సంవత్సరం దస్తావేజు నెం. PIA 4
1023/11



K. సీతారావు భార్య, సీతారావు,
 సీతారావు మహారాష్ట్ర ప్రభుత్వం

Address Proof of the Party verified
 with bearing its
 District No. Issued
 by Tahsildar

వివరము 2011 సంవత్సరం దస్తావేజు నెం. PIA 4
1023/11



T. సీతారావు భార్య, సీతారావు,
 సీతారావు మహారాష్ట్ర ప్రభుత్వం

Address Proof of the Party verified
 with bearing its
 District No. Issued
 by Tahsildar

వివరము 2011 సంవత్సరం దస్తావేజు నెం. PIA 4
1023/11

- 1) శాశ్వత నివాసము కాదు మరియు ఇది ప్రభుత్వం ద్వారా పంపిన కాగితముల సంఖ్య 11-కి అనుగుణంగా
- 2) ఇట్లు వాతావరణము కాదు మరియు ఇది ప్రభుత్వం ద్వారా పంపిన కాగితముల సంఖ్య 11-కి అనుగుణంగా

2011 సంవత్సరం దస్తావేజు నెం. PIA 4
1023/11
 1933 శాశ్వత నివాసము కాదు మరియు ఇది ప్రభుత్వం ద్వారా పంపిన కాగితముల సంఖ్య 11-కి అనుగుణంగా


 (V. SRINIVASA RAO)
 వ. సీతారావు

2వ ప్రతి : సర్వే నెం. 247/9 రు య0-32 శెంట్లు (0.128 హె॥) విస్తీర్ణం గల పాత చెరువు జిరాయిల పల్లం భూమికి హద్దులు:-

- 1.తూర్పు :- కోరాడ అప్పారావు గారి పల్లం భూమి.
- 2.దక్షిణ :- డిట్.
- 3.పడమర :- చిల్ల సేంహాచలం గారి పల్లం భూమి.
- 4.పుత్తర :- కోరాడ రమణమ్మ గారి పల్లం భూమి.

3వ ప్రతి : సర్వే నెం. 317/5 రు య 1-08 శెంట్లు (0.432 హె॥) విస్తీర్ణం గల పాత చెరువు జిరాయిల పల్లం భూమికి హద్దులు:-

- 1.తూర్పు :- కోరాడ అప్పారావు వగైరాలు పల్లం భూమి.
- 2.దక్షిణ :- పాత చెరువు గోర్లు.
- 3.పడమర :- గుసిడి జయలక్ష్మి గారి పల్లం భూమి.
- 4.పుత్తర :- చిల్ల సేంహాచలం గారి పల్లం భూమి.

పై హద్దులు మధ్యప్రదేశ్ స్థిరాస్తి యా A. వాటా దాఖలాస్థి అయి యున్నది.

A-SCHEDULE MARKET VALUE STATEMENT

గ్రామం	సర్వేనెంబర్లు	విస్తీర్ణం య-శెంట్లు	భూమి వివరం	యకరా రేటు	మార్కెట్ విలువ
సారిక మధుర అంబటివలస	267	9-36	జి॥మెట్టు	రూ.15,00,000/-	రూ.1,40,40,000/-
	247/9	0-32	పల్లం	॥	రూ. 4,80,000/-
	317/5	1-08	పల్లం	॥	రూ. 16,20,000/-
		10-76			రూ.1,61,40,000/-

B.వాటా : రూ.2,00,000/-లు (అక్షరములా రెండు లక్షల రూపాయలు) సమిష్టి నగదు మనలో 2వ పార్టీవారైన తాళ్లపూడి సూరమ్మ గారి వాటా క్రింద యా పత్రం వ్రాతకాలమందు స్వీకరించడ మైనది.

C.వాటా : రూ.2,00,000/-లు (అక్షరములా రెండు లక్షల రూపాయలు) సమిష్టి నగదు మనలో 3వ పార్టీవారైన కర్రోతు అచ్చయ్యమ్మ గారి వాటా క్రింద యా పత్రం వ్రాతకాలమందు స్వీకరించడ మైనది.

D.వాటా : రూ.49,80,000/-లు (అక్షరములా నలుబది తొమ్మిది లక్షల ఎనుబది వేల రూపాయలు) మార్కెట్ విలువ గల్గి, మనలో 4వ పార్టీ వారైన కోరాడ సన్యాసమ్మ గారి వాటాకు వచ్చిన స్థిరాస్తి వివరం :-

విజయనగరం జిల్లా, విజయనగరం సబురి॥యిలాకా, విజయనగరం మండలం, గొల్లలపేట గ్రామ పంచాయితీలో చేరిన సారిక మధుర అంబటివలస గ్రామంలో యున్నటువంటిన్నీ జిరాయిలీ మెట్టు మామిడి తోట మరియు జిరాయిలీ పల్లం భూమి వివరం:-

1వ పార్టీ : 1. చిల్ల సేంహాచలం

4వ పార్టీ : కోరాడ సన్యాసమ్మ

2. *a. Satya*


5వ పార్టీ : గుసిడి జయలక్ష్మి

2వ పార్టీ : తాళ్లపూడి సూరమ్మ

6వ పార్టీ : K. సత్యవతి

3వ పార్టీ : కర్రోతు అచ్చయ్యమ్మ

7వ పార్టీ : T. పత్యులక్ష్మి *R. Sanyal*

చస్తకం 20 || సంపత్తురం దస్తావేజు నం. 8124
10/11
 ప్రజాపాలనా దశాబల పరచిన కాగితముల సంఖ్య 11
 ఈ కాగితపు వర్గము 4

 ముఖ్య కలెక్టర్ వద్ద రిజిస్ట్రేషన్

Certificate under section 41 & 42 of the
 Indian Stamp Act. 1899.

"Rs. 10,7850/- towards stamp duty including
 T.D. under section 41 & 42 of the I.S. Act 1899 and
 Rs. 1000/- towards Registration fee on the
 chargeable value of Rs. 10,7850/- to be paid by
 the party through Bank S.D.B. Ltd. vide
 challan/DD/BC/Pay order No. 19-8-2011 date

JOINT SUB REGISTRAR
 COLLECTOR U/S 41 & 42 OF I.S. ACT

1వ ప్రతి : సర్వే నెం. 267 రు భాగం య 3-18 శెంట్లు (1.272 హె||) జిరాయితీ మెట్టు మామిడి తోట భూమికి హద్దులు:-

- 1.తూర్పు :- చిల్ల సింహాచలం గారి మెట్టు మామిడి తోట భూమి.
- 2.దక్షిణ :- యిందుల పి. వాటా మెట్టు మామిడి తోట భూమి.
- 3.పడమర :- పంచాయితీ రోడ్డు.
- 4.పుత్తర :- బుచ్చిరాజు గారి మెట్టు భూమి.

2వ ప్రతి : సర్వే నెం. 317/5 రు య0-14 శెంట్లు (0.056 హె||) విస్తీర్ణం గల పాత చెరువు జిరాయితీ పల్లం భూమికి హద్దులు:-

- 1.తూర్పు :- చిల్ల సింహాచలం గారి పల్లం భూమి.
- 2.దక్షిణ :- కర్రోతు వెంకట రమణ గారి పల్లం భూమి.
- 3.పడమర :- చిల్ల సింహాచలం గారి పల్లం భూమి.
- 4.పుత్తర :- చిల్ల సింహాచలం గారి పల్లం భూమి.

పై హద్దులు మధ్యస్థమైన స్థిరాస్తి యీ D. వాటా దాఖలాస్తి అయి యున్నది.

D-SCHEDULE MARKET VALUE STATEMENT

గ్రామం	సర్వేనెంబర్లు	విస్తీర్ణం య-శెంట్లు	భూమి వివరం	యకరా రేటు	మార్కెట్ విలువ
సారిక మధుర అంబటివలస	267 317/5	3-18 0-14 3-32	జి మెట్టు పల్లం	రూ.15,00,000/- 	రూ.47,70,000/- రూ. 2,10,000/- రూ.49,80,000/-

E.వాటా : రూ.22,50,000/-లు (అక్షరములా ఇరువది రెండు లక్షల యాబది వేల రూపాయిలు) మార్కెట్ విలువ గల్గి, మనలో 5వ పార్టీ వారైన **గుసిడి జయలక్ష్మి** గారి వాటాకు వచ్చిన స్థిరాస్తి వివరం :-

విజయనగరం జిల్లా, విజయనగరం సబురి||యిలాకా, విజయనగరం మండలం, గొల్లలపేట గ్రామ పంచాయితీలో చేరిన సారిక మధుర అంబటివలస గ్రామంలో సర్వే నెం. 267 రు భాగం య 1-50 శెంట్లు (0.600 హె||) జిరాయితీ మెట్టు మామిడి తోట భూమికి హద్దులు:-

- 1.తూర్పు :- చిల్ల సింహాచలం గారి మెట్టు మామిడి తోట భూమి.
- 2.దక్షిణ :- యిందుల పి. వాటా మెట్టు మామిడి తోట భూమి.
- 3.పడమర :- పంచాయితీ రోడ్డు.
- 4.పుత్తర :- బుచ్చిరాజు గారి మెట్టు భూమి.

పై హద్దులు మధ్యస్థమైన స్థిరాస్తి యీ E. వాటా దాఖలాస్తి అయి యున్నది.

1వ పార్టీ : 1. చిల్ల సింహాచలం

4వ పార్టీ : కోరాడ సన్యాసమ్మ నివాసి

2. C. Sotere

5వ పార్టీ : గుసిడి జయలక్ష్మి

2వ పార్టీ : తాళ్లపూడి సూరమ్మ నివాసి

6వ పార్టీ : K. సత్యవతి

3వ పార్టీ : కర్రోతు అచ్చయ్యమ్మ నివాసి

7వ పార్టీ : T. జమలక్ష్మి


P. Narayana

అనంతం 2011 సంవత్సరం దస్తావేజు నెం. 1123
 ప్రకారం దిగువ పేరున కాగితముల సంఖ్య 11
 ఈ కాగితపు పేరు మరియు వివరాలు.....


 అధికారి వడ్ రెజిస్ట్రార్

హాట్రెడ్డి వీరు:- ఆనందమున పెద్దప్రెడ్డి గోవిందరావు
 విడుదలైన గ్రామీణుల వీరు

స.ఆ.ఆ. విజయవాడ
 తేది 29.8.2011


 శాసనసభ సభ్యుడు
 విజయవాడ

E-SCHEDULE MARKET VALUE STATEMENT

గ్రామం	సర్వేనెంబర్లు	విస్తీర్ణం య-శెంట్లు	భూమి వివరం	యకరా రేటు	మార్కెట్ విలువ
సారిక మధుర అంబటివలస	267	1-50	జి మెట్టు	రూ.15,00,000/-	రూ.22,50,000/-

F.వాటా : రూ.21,00,000/-లు (అక్షరములా ఇరువది ఒక్క లక్షల రూపాయిలు) మార్కెట్ విలువ గల్గి, మనలో 6వ పార్టీ వారైన కోరాడ రమణమ్మ పురఫ సత్యవతి గారి వాటాకు వచ్చిన స్థిరాస్తి వివరం :-

విజయనగరం జిల్లా, విజయనగరం సబురి||యిలాకా, విజయనగరం మండలం, గొల్లలపేట గ్రామ పంచాయితీలో చేరిన, సారిక మధుర అంబటివలస గ్రామంలో యున్నటువంటిన్నీ జిరాయితీ మెట్టు మామిడి తోట మరియు పల్లం భూముల వివరం:-

1వ ప్రతి : సర్వే నెం. 250/2 రు య1-15 శెంట్లు (0.460 హె||) జిరాయితీ మెట్టు మామిడి తోట భూమికి హద్దులు:-

- 1.తూర్పు :- పాత చెర్వు.
- 2.దక్షిణ :- కోరాడ సన్యాసమ్మ గారి మెట్టు భూమి.
- 3.పడమర :- గోర్ల.
- 4.పుత్తర :- పాత చెర్వు గోర్ల.

2వ ప్రతి : సర్వే నెం. 247/6 రు య 0-07 శెంట్లు (0.028 హె||) జి||పల్లం

3వ ప్రతి : సర్వే నెం. 247/7 రు య0-09 శెంట్లు (0.036 హె||) జి||పల్లం

4వ ప్రతి : సర్వే నెం. 247/8 రు య0-09 శెంట్లు (0.036 హె||) జి||పల్లం

పై 2 నుండి 4 ప్రతులు పాత చెరువు జిరాయితీ పల్లం భూమి ఒకే స్వరూపముగా యున్నందున మొత్తం హద్దులు:-

- 1.తూర్పు :- కోరాడ సన్యాసమ్మ గారి పల్లం భూమి.
- 2.దక్షిణ :- చిల్ల సింహాచలం గారి పల్లం భూమి.
- 3.పడమర :- కర్రోతు వెంకట రమణ గారి పల్లం భూమి.
- 4.పుత్తర :- కోరాడ సన్యాసమ్మ గారి పల్లం భూమి.

పై హద్దులు మధ్యస్థమైన స్థిరాస్తి యీ F. వాటా దాఖలాస్తి అయి యున్నది.

1వ పార్టీ : 1. చిల్ల సింహాచలం

4వ పార్టీ : కోరాడ సన్యాసమ్మ

2. C. S. S. S.

5వ పార్టీ : గోనడి జయలక్ష్మి

2వ పార్టీ : తాళ్లపూడి సూరమ్మ


6వ పార్టీ : K. సత్యవతి

3వ పార్టీ : కర్రోతు అచ్చయ్యమ్మ

7వ పార్టీ : T. పద్మలక్ష్మి

K. S. S. S.

ప్రతిపక్షం 20 / సంతకం దస్తావేజు నెం. ¹¹⁴⁹ 402
ప్రతిపక్షం ద్వారా పంపిన కాగితముల సంఖ్య 11
ఈ కాగితపు పేరు 6


జయంట్ నర్ రిజిస్ట్రార్

F-SCHEDULE MARKET VALUE STATEMENT

గ్రామం	సర్వేనెంబర్లు	విస్తీర్ణం య-శెంట్లు	భూమి వివరం	యకరా రేటు	మార్కెట్ విలువ
సారిక మధుర అంబటివలస	250/2	1-15	జి మెట్టు	రూ.15,00,000/-	రూ. 17,25,000/-
	247/6	0-07	పల్లం		రూ. 1,05,000/-
	247/7	0-09	పల్లం		రూ. 1,35,000/-
	247/8	0-09	పల్లం		రూ. 1,35,000/-
		1-40			రూ. 21,00,000/-

G.వాటా : రూ.10,65,000/-లు (అక్షరములా పది లక్షల అరువది ఐదు వేల రూపాయిలు) మార్కెట్ విలువ గల్గి, మనలో 7వ పార్టీ వారైన తాళ్లపూడి సూర్యకుమారి పురఫ్ జయలక్ష్మి గారి వాటాకు వచ్చిన స్థిరాస్తి వివరం :-

విజయనగరం జిల్లా, విజయనగరం సబురి యిలాకా, విజయనగరం మండలం, గొల్లలపేట గ్రామ పంచాయితీలో చేరిన, సారిక మధుర అంబటివలస గ్రామంలో యున్నటువంటిన్నీ జిరాయితీ మెట్టు మామిడి తోట మరియు పల్లం భూమి వివరం:-

1వ ప్రతి : సర్వే నెం. 260/9 రు య0-61 శెంట్లు (0.244 హె||) జిరాయితీ మెట్టు మామిడి తోట భూమికి హద్దులు:-

- 1.తూర్పు :- చిల్ల సింహాచలం గారి మెట్టు భూమి.
- 2.దక్షిణ :- కోరాడ సన్యాసమ్మ వగైరాల మెట్టు భూమి.
- 3.పడమర :- డిటో.
- 4.పుత్తర :- డిటో.

2వ ప్రతి : సర్వే నెం. 317/5 రు య0-10 శెంట్లు (0.040 హె||) విస్తీర్ణం గల పాత చెరువు జిరాయితీ పల్లం భూమికి హద్దులు:-

- 1.తూర్పు :- చిల్ల సింహాచలం గారి పల్లం భూమి.
- 2.దక్షిణ :- గోర్ల.
- 3.పడమర :- చిల్ల సింహాచలం గారి పల్లం భూమి.
- 4.పుత్తర :- కోరాడ సన్యాసమ్మ గారి పల్లం భూమి.

పై హద్దులు మధ్యస్థమైన స్థిరాస్తి యీ G. వాటా దాఖలాస్థి అయి యున్నది.

1వ పార్టీ : 1. చిల్ల సింహాచలం నివాసి

2. C. Santy

2వ పార్టీ : తాళ్లపూడి సూరమ్మ నివాసి

3వ పార్టీ : కర్రోతు అచ్చయ్యమ్మ నివాసి

4వ పార్టీ : కోరాడ సన్యాసమ్మ నివాసి

5వ పార్టీ : గుసిడి జయలక్ష్మి నివాసి

6వ పార్టీ : K. సత్యవతి

7వ పార్టీ : T. జయలక్ష్మి

P. Narayana

చివరికం 2011 సంవత్సరం దస్తావేజు నెం. 8144
ప్రజాసేవ దళాలు పరమైన కాగితముల సంఖ్య 11
ఈ కాగితపు పరమైన సంఖ్య 7

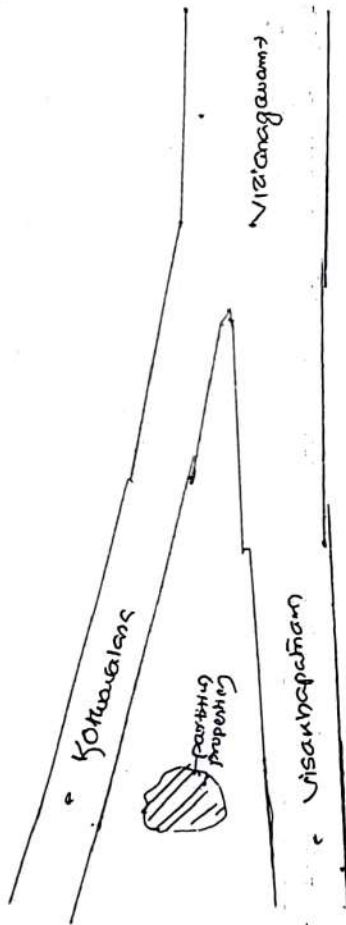

కార్యదర్శి వక శిక్షకుని

ROUTE MAP



VIZIANAGARAM MANDAL

AMBATIVALASA H/O SARIKA
Village




Prepared by : Babbar Pun on

Signature of the Executant









• ఏప్రిల్ 2011 సంవత్సరం దస్తావేజు నెం. 1194/11

ప్రకటించబడిన ద్వారా పరచిన కాగితముల సంఖ్య 11

ఈ కాగితపు వరుస సంఖ్య 9


జాయింట్ సెక్ రెజిస్ట్రార్





**PHOTOGRAPHS AND FINGER PRINTS AS PER SECTION 32A OF
REGISTRATION ACT, 1908.**

SI.No	FINGER PRINT IN BLACK INK (LEFT THUMB)	PASS PORT SIZE PHOTOGRAPH (BLACK & WHITE)	NAME & PERMANENT POSTAL ADDRESS OF PRESENTANT/ SELLER / BUYER
			<u>1వ పాత్ర:-</u> చల్ల పింహచలం ట/ం శీటు సనాద్ది సారక మకుర గిల్లిపవలస శ్రీమం విజయనగరం మంలం & జిల్లా
			చల్ల సత్యనారాయణ ట/ం పింహచలం -Do-
			<u>2వ పాత్ర:-</u> తాళ్లపూడి సూరమర్రి ట/ం శీటు తాత -Do-
			<u>3వ పాత్ర:-</u> కర్తకు తిప్పయ్యమర్రి ట/ం శీటు తిప్పలస్వామి -Do-


SIGNATURE OF WITNESSES

1. శౌకున్ భావారం ఎలది
2. చల్ల నారాయణ రావు.









SIGNATURE OF THE PRESENTANTS

- 1వ పాత్ర:- 1. చల్ల పింహచలం 
2. చల్ల సత్యనారాయణ 
- 2వ పాత్ర:- తాళ్లపూడి సూరమర్రి 
- 3వ పాత్ర:- కర్తకు తిప్పయ్యమర్రి 

అధికం 20 (1) స. చట్టం ద్వారా స. 1999
ప్రకటించబడిన దాని పరిధిలోకి రాని సంతకం
ఈ సంతకం వారు సంతకం 10


డా. చంద్ర శర్మ రెడ్డి

**PHOTOGRAPHS AND FINGER PRINTS AS PER SECTION 32A OF
REGISTRATION ACT, 1908.**

SI.No	FINGER PRINT IN BLACK INK (LEFT THUMB)	PASS PORT SIZE PHOTOGRAPH (BLACK & WHITE)	NAME & PERMANENT POSTAL ADDRESS OF PRESENTANT/ SELLER / BUYER
			<u>4వ పార్టీ:-</u> <u>శ్రీరాం సత్యసమర్</u> <u>ఎం రీయి రెడ్డిరావు</u> <u>-00-</u>
			<u>5వ పార్టీ:-</u> <u>సుపిడి జయలక్ష్మి</u> <u>ఎం నారాయణ్ రావు</u> <u>-00-</u>
			<u>6వ పార్టీ:-</u> <u>శ్రీరాం రమణమర్ వేంకటేశ్వరతి</u> <u>ఎం పిరమలం</u> <u>-00-</u>
			<u>7వ పార్టీ:-</u> <u>తాళ్లపర్తి హన్మకటూరి శ్రీ జయలక్ష్మి</u> <u>ఎం శాంతి ప్రసాద్</u> <u>-00-</u>

SIGNATURE OF WITNESSES

1. శ్రీరాం సత్యసమర్
2. చిల్ల నారాయణరావు

SIGNATURE OF THE EXECUTANTS

- 4వ పార్టీ:- శ్రీరాం సత్యసమర్
- 5వ పార్టీ:- సుపిడి జయలక్ష్మి
- 6వ పార్టీ:- K. సత్యవతి
- 7వ పార్టీ:- T. దమలక్ష్మి

[Handwritten signature]

• పుస్తకం 20 || సంవత్సరం దస్తావేజు సం. ⁰¹⁹⁴ 4013

ప్రకటించు దాఖలు పరచిన కాగితముల సంఖ్య 11

• కాగితపు వరుస సంఖ్య 11

జాయింట్ కమిషనరీ

ఆంధ్ర ప్రదేశ్ రాష్ట్ర ప్రభుత్వము రెవిన్యూ శాఖ
గ్రామ భూ రికార్డుల రిజిస్టర్ (అడంగల్/ROR)

Village:

SARIKA - సారిక

Service:

Adangal

LPM/Khata:

4048

Get Details

Sl.No	LP Number	L.P Extent (Acres-Cents)	ULPIN	పాతసర్వే నెంబర్	భూమి స్వభావము మరియు ఉప స్వభావము	భూమి వర్గీకరణ మరియు ఉప వర్గీకరణ	భూమి వినియోగ పీఠ	జలాధారము	ఖాతా నెం	పట్టాదారుని పేరు- (తండ్రి/భర్త పేరు)	పట్టాదారుని అనుభవ విస్తీర్ణం (ఎకరాలు- సెంట్లు)	అనుభవ స్వభావము	అనుభవదారుని పేరు (తండ్రి/ భర్త పేరు)	అనుభవదారుని విస్తీర్ణం (ఎకరాలు- సెంట్లు)	రిమార్కులు
1	2	3	4	5	6	7	8	9	10	11	12	13	14	15	16
1	4048	6.2300		267అ,267ఇ,267ఈ,267ఊ 1,267ఈ 1-A,267ఈ 1- B,267ఈ 1-C	పట్టా / జిరాయిటీ భూమి/- /- /-	మెట్ట / మెరక / ఋష్టి / పట్టాదారు /-	వ్యవసాయేతర		88888	లేఅవుట్/ లేఅవుట్	6.2300	వారసత్వం	లేఅవుట్/ లేఅవుట్	6.2300	-

N. 
TAHSILDAR
VIZIANAGARAM

1/4/24

ఆంధ్రప్రదేశ్ ప్రభుత్వం
రెవిన్యూ శాఖ
వ్యవసాయేతర భూ యాజమాన్య ధ్రువ పత్రం

photo

జిల్లా పేరు : విజయనగరం
డివిజన్ పేరు : విజయనగరం

మండలం పేరు : విజయనగరం
గ్రామం పేరు : సారిక

1. యజమాని పేరు : Ms KVR ESTATES MANAGING PARTNER KVR REDDY
2. తండ్రి / తల్లి / భర్త / భార్య పేరు : Ms KVR ESTATES MANAGING PARTNER KVR REDDY
3. యజమాని చిరునామా : 1-0, RING ROAD SRINIVASA NAGAR 02, 28016, 535002
4. ఆధార్ నెంబర్ : XXXX XXXX XXXX 2642
5. మొబైల్ నెంబర్ : 9866126677
6. గ్రామా పంచాయతీ / మున్సిపాలిటీ పేరు :
7. ఆస్తి అసెస్మెంట్ నెంబర్ :
8. భూమి వివరములు :

ల్యాండ్ పార్సెల్ నెంబర్	సర్వే / సబ్ డివిజన్ నెంబర్ (సంఖ్య)	ఖాతా నెంబర్	భూ విశిష్ట సంఖ్య	విస్తీర్ణం	కన్వర్షన్ ఆర్డర్ నెంబర్	భూ వాడుక వివరణ
(1)	(2)	(3)	(4)	(5)	(6)	(7)
267అ		300021		1.9733	COO2328012649856	others
267ఆ		300021		0.9867	COO2328012649856	others
267ఇ		300021		0.9867	COO2328012649856	others
267ఈ		300021		1.9733	COO2328012649856	others



యజమాని సంతకం / బొటన వేలి ముద్ర



Property Photo



Tahsildar Signature

M. V. Srinivas
Revenue Divisional Officer
VIZIANAGARAM

9/6/23

29/06/23

ఆంధ్ర ప్రదేశ్ ప్రభుత్వము, రెవిన్యూ శాఖ
భూమి రికార్డుల వివరములు
1-బి నమూనా

జిల్లా పేరు :
విజయనగరం

మండలం పేరు : విజయనగరం

గ్రామం పేరు: సారిక

విస్తీర్ణం యూనిట్లు : ఎకరములు/
సెంట్లు

వరుస సంఖ్య (1)	పట్టాదారుని పేరు (2)	తండ్రి/భర్త పేరు (3)	ఖాతా నెంబరు (4)	సర్వే నెం./సబ్ డివిజన్ నంబరు (5)	భూమి వివరణ (6)	విస్తీర్ణం (7)	పట్టాదారుకు ఏ విధంగా సంక్రమించింది/సాగు చేశారు (8)	మ్యూచుషన్ ఆమోదించిన తేదీ
1	కాయల వెంకట రెడ్డి	లేటు రామ కృష్ణ రెడ్డి	2945	267అ	పుంజ	1.9733	రిజిస్టర్ క్రయం	Sep 5 2019
2				267ఆ	పుంజ	0.9867	రిజిస్టర్ క్రయం	Sep 5 2019
3				267ఇ	పుంజ	0.9867	రిజిస్టర్ క్రయం	Sep 5 2019
4				267ఈ	పుంజ	1.9733	రిజిస్టర్ క్రయం	Sep 5 2019
					మొత్తం విస్తీర్ణం	5.9200		

ఈ రెవిన్యూ రికార్డు ను మీ భూమి వెబ్ సైట్ నుండి , 27/07/2022 10:08:36 న IP number : 49.37.148.23 ద్వారా ప్రింట్ చేయబడినది.

Color indicates dispute survey numbers Color indicates Digitally unsigned records Color indicates Notional Khata's

The information contained made available through this web site is for information only and cannot be utilised as certified/authenticated copy for producing in any court or for enforcing any legal claims etc. under the existing relevant Acts/Rules framed by the Government of Andhra Pradesh in this context.